Cet exemple d'ERNMT gratuit à ST DENIS est édité par ERNMT OFFICIEL.COM

ETAT DES RISQUES NATURELS MINIERS ET TECHNOLOGIQUES
28 AVENUE PAUL VAILLANT COUTURIER 93200 ST DENIS

SYNTHÈSE DE L'EXPOSITION DE LA COMMUNE AUX RISQUES

Radon : NIVEAU 1	42 BASIAS, 0 BASOL, 0 ICPE	SEISME : NIVEAU 1

RISQUES NATURELS (1)	RISQUES MINIERS (1)	RISQUES TECHNOLOGIQUES (1)
Inondation Par une crue à débordement lent de cours d'eau Par ruissellement et coulée de boue Par remontées de nappes naturelles Mouvement de terrain Affaissements et effondrements (cavités souterrain Tassements différentiels Séisme Phénomène lié à l'atmosphère Tempête et grains (vent)	Aucun	Risque industriel Transport de marchandises dangereuses

(1) Ces risques concernent la COMMUNE, reportez-vous aux conclusion pour connaitre les risques concernant le bien.
(2) BASOL = BAse de données de pollution des SOLs, (3) BASIAS = BAse de données des Sites Industriels et Activités de Services
(4) ICPE = Installations Classées pour la Protection de l'Environnement

PLAN DE PREVENTION DES RISQUES

Risques	Etat	Libellé	Date
Mouvement de terrain (Mouvement de terrain)	Approuvé	R111.3 sur la commune Saint-Denis	21/03/1986
Mouvement de terrain (Affaissements et effondrements (cavités souterrain)	Approuvé	Arrêté modifiant l'arrêté du 21 mars 1986 sur Saint-Denis	18/04/1995
Inondation (Par une crue à débordement lent de cours d'eau)	Approuvé		21/06/2007
Mouvement de terrain (Tassements différentiels)	Préscrit	PPR prescrit	23/07/2001
Mouvement de terrain (Affaissements et effondrements (cavités souterrain)	Préscrit	PPR MT prescrit	17/01/2005

CONCLUSIONS

Le bien est concerné par les PPR suivants:

- Mouvement de terrain et la cartographie indique que le bien se trouve dans une zone de mouvement de terrain
- Inondation mais la cartographie indique que le bien ne se trouve pas dans une zone inondable

Atlas de Zone Inondable

Aléa	Nom de l'AZI	Date
Inondation	La Seine	01/12/1999

Arrêtés portant reconnaissance de l'état de catastrophe naturelle

Type de catastrophe	Début	Fin	Arrêté	JO du
Inondations et coulées de boue	11/04/1983	23/04/1983	16/05/1983	18/05/1983
Inondations et coulées de boue	24/06/1983	26/06/1983	03/08/1983	05/08/1983
Inondations et coulées de boue	06/07/1987	06/07/1987	27/09/1987	09/10/1987
Inondations et coulées de boue	24/08/1987	26/08/1987	03/11/1987	11/11/1987
Inondations et coulées de boue	31/05/1992	01/06/1992	16/10/1992	17/10/1992
Inondations et coulées de boue	19/07/1994	19/07/1994	28/10/1994	20/11/1994
Inondations et coulées de boue	23/08/1995	23/08/1995	02/02/1996	14/02/1996
Inondations et coulées de boue	30/05/1999	30/05/1999	21/07/1999	24/08/1999
Inondations, coulées de boue et mouvements de terrain	25/12/1999	29/12/1999	29/12/1999	30/12/1999
Inondations et coulées de boue	07/07/2001	07/07/2001	06/08/2001	11/08/2001
Inondations et coulées de boue	02/07/2003	02/07/2003	03/12/2003	20/12/2003
Inondations et coulées de boue	28/05/2016	05/06/2016	08/06/2016	09/06/2016

https://www.ERNMT-OFFICIEL.com

Cartographie des inondations

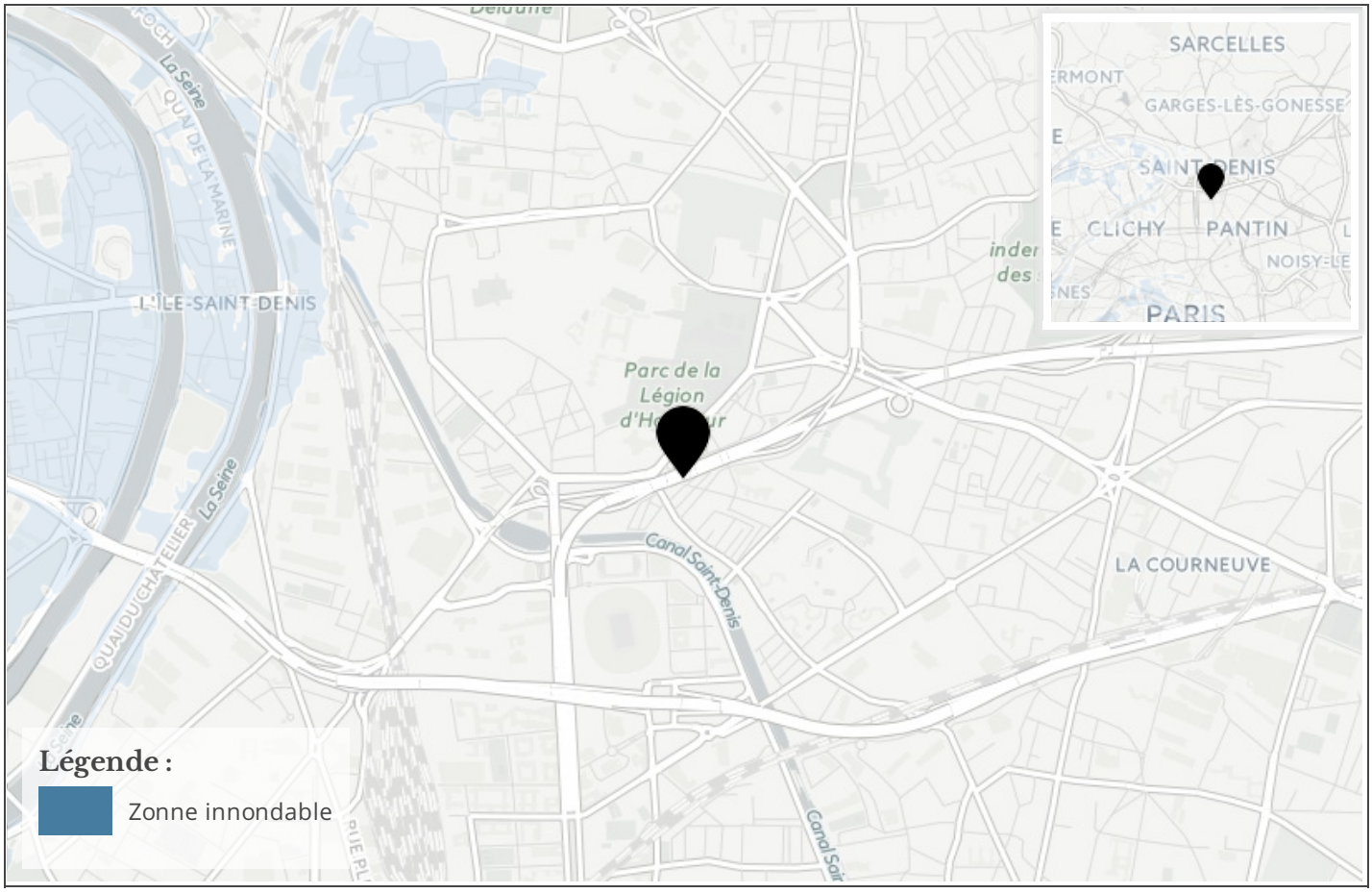

Cartographie des mouvements de terrains

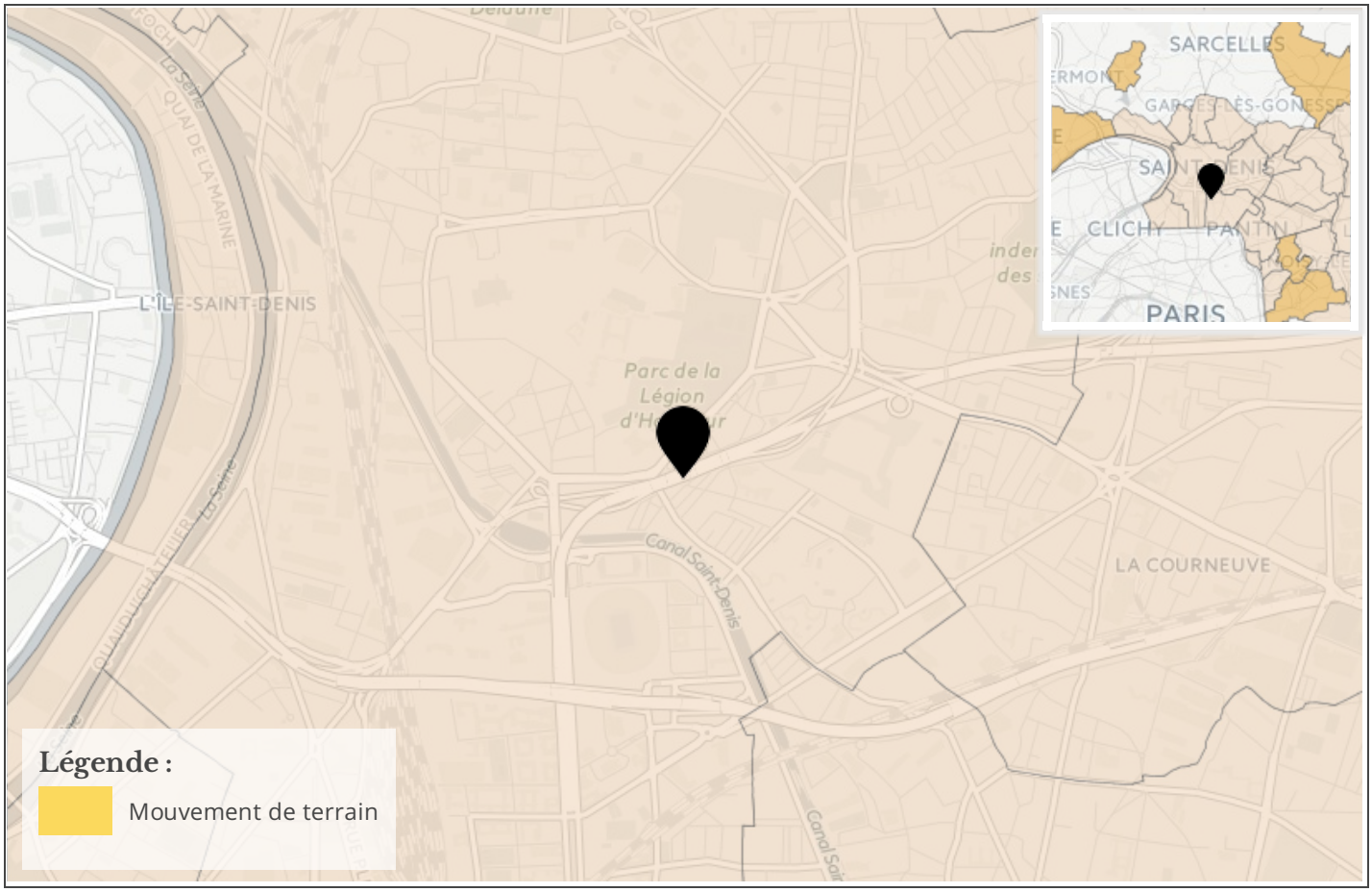

Cartographie des argiles

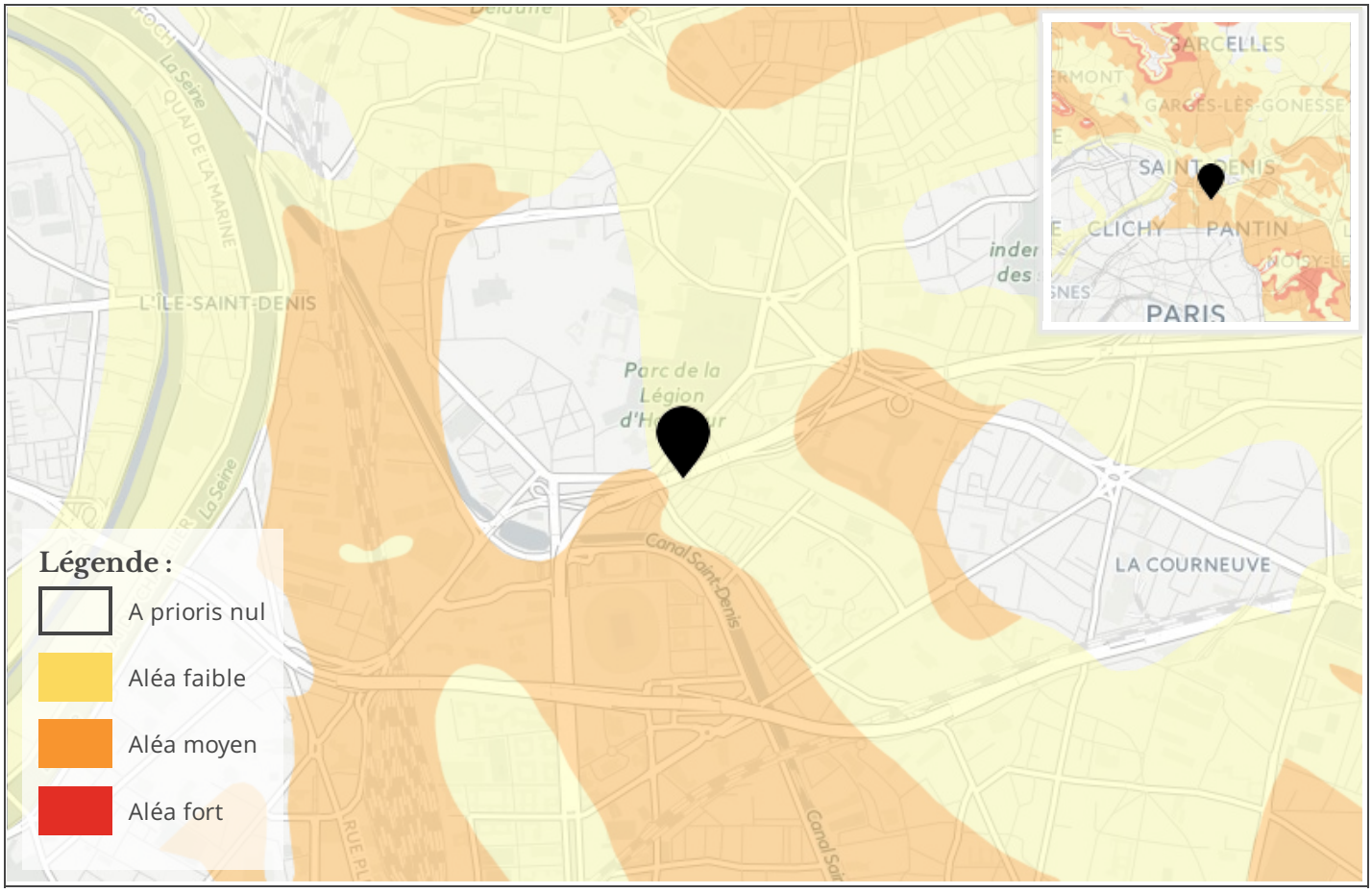

Cartographie des carrières / gypse

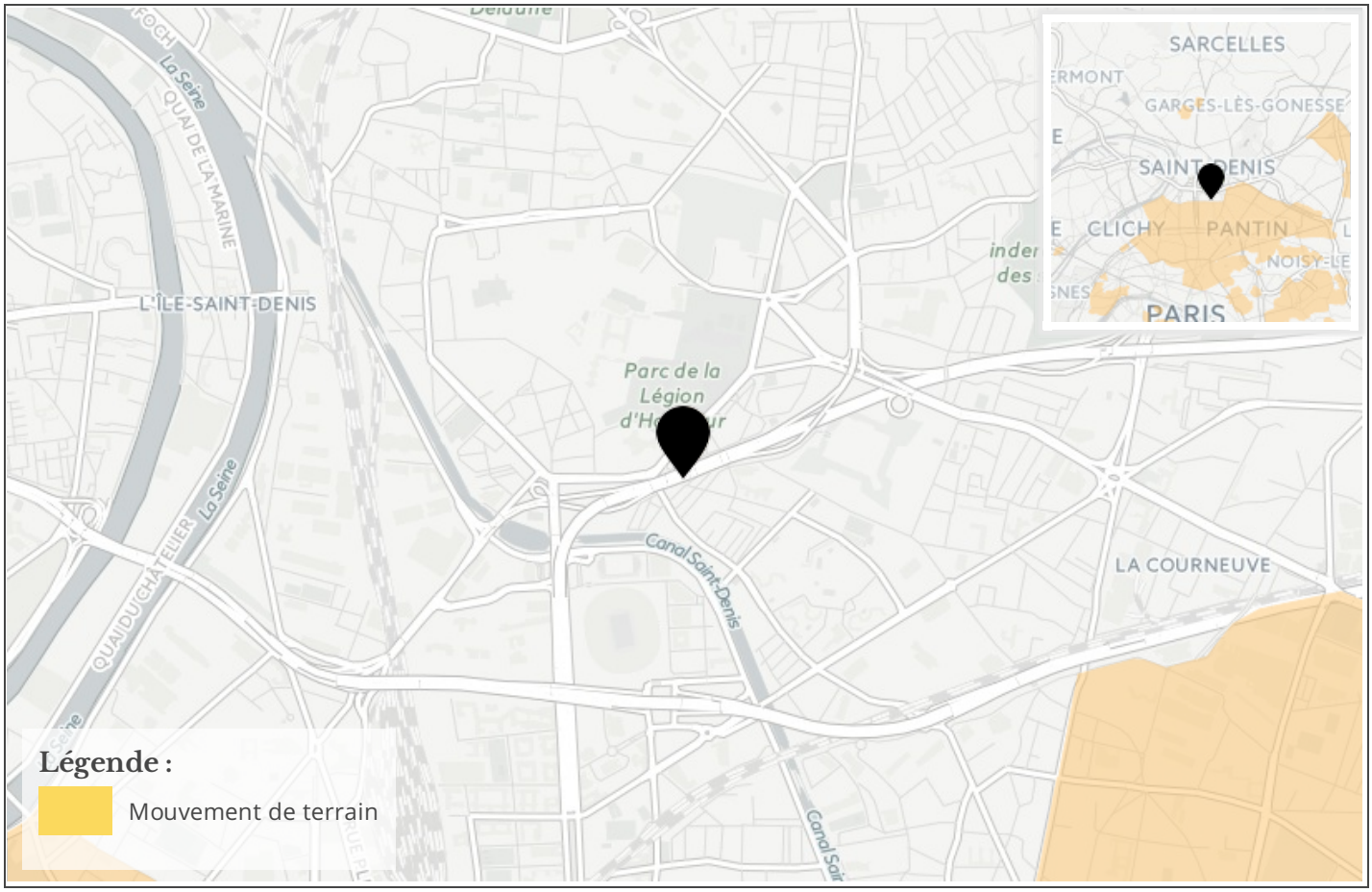

https://www.ERNMT-OFFICIEL.com

Referentiel cadastral parcelle

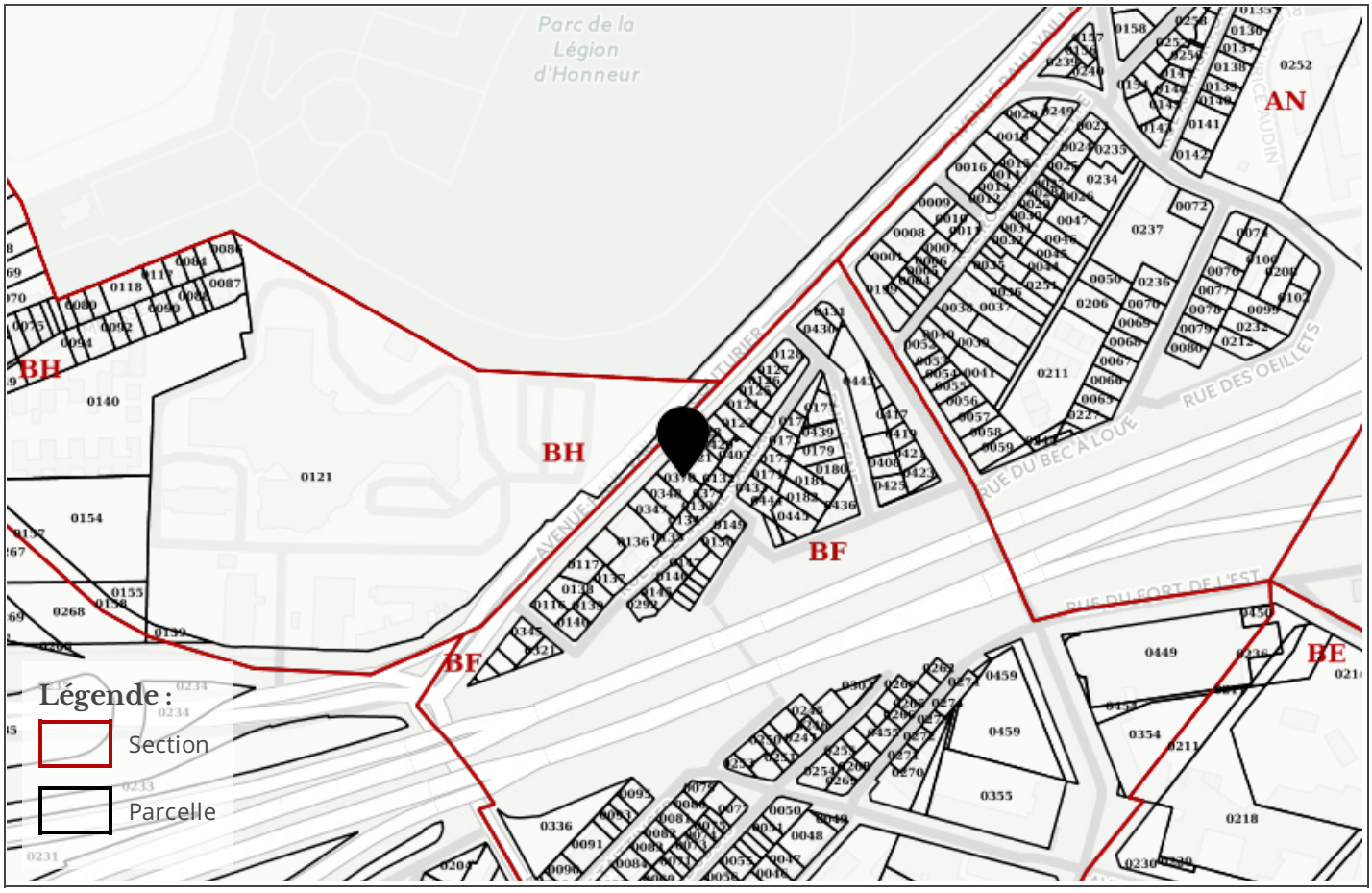

Information RADON

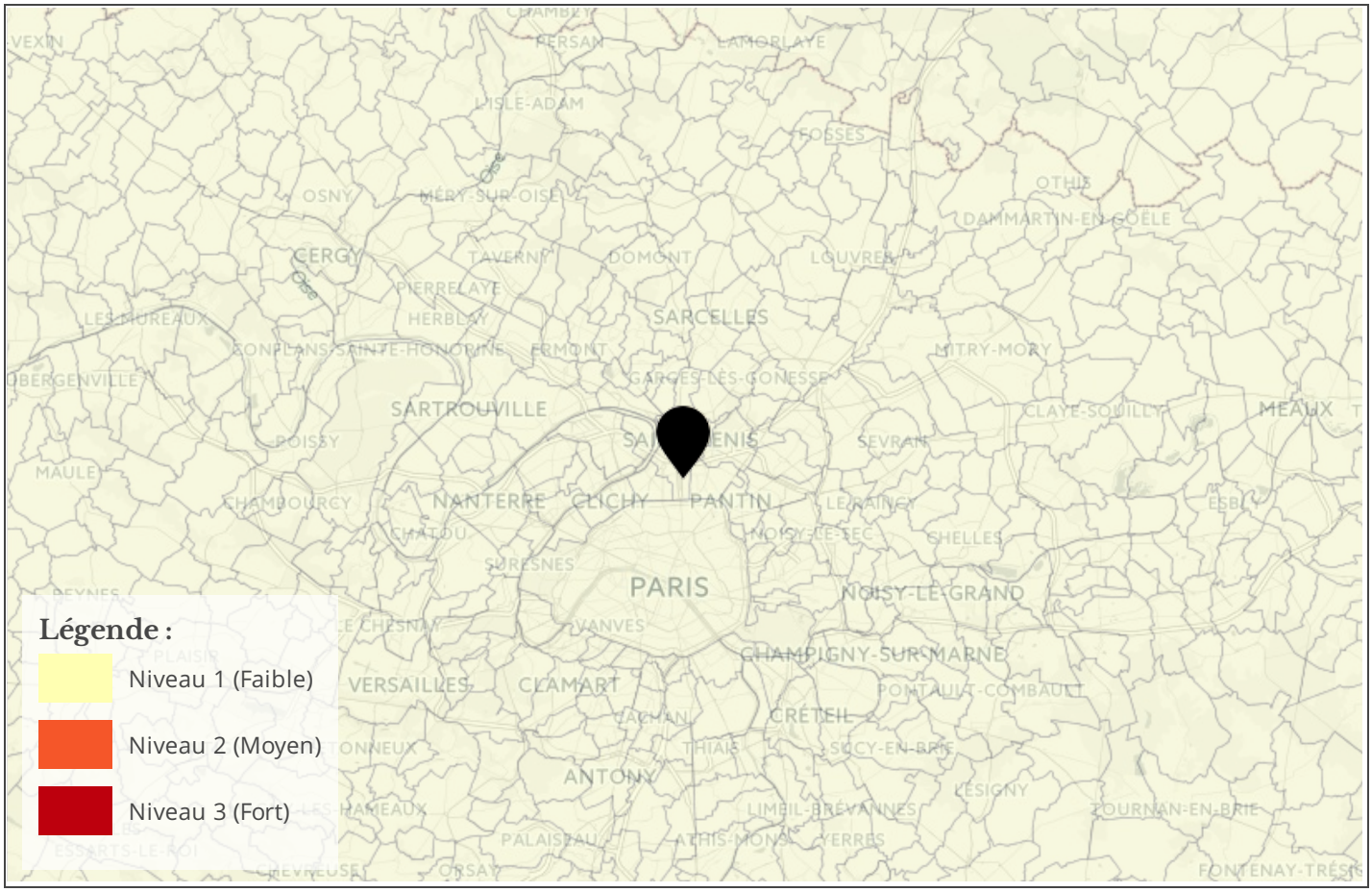

https://www.ERNMT-OFFICIEL.com

Cartographie des zones sismiques

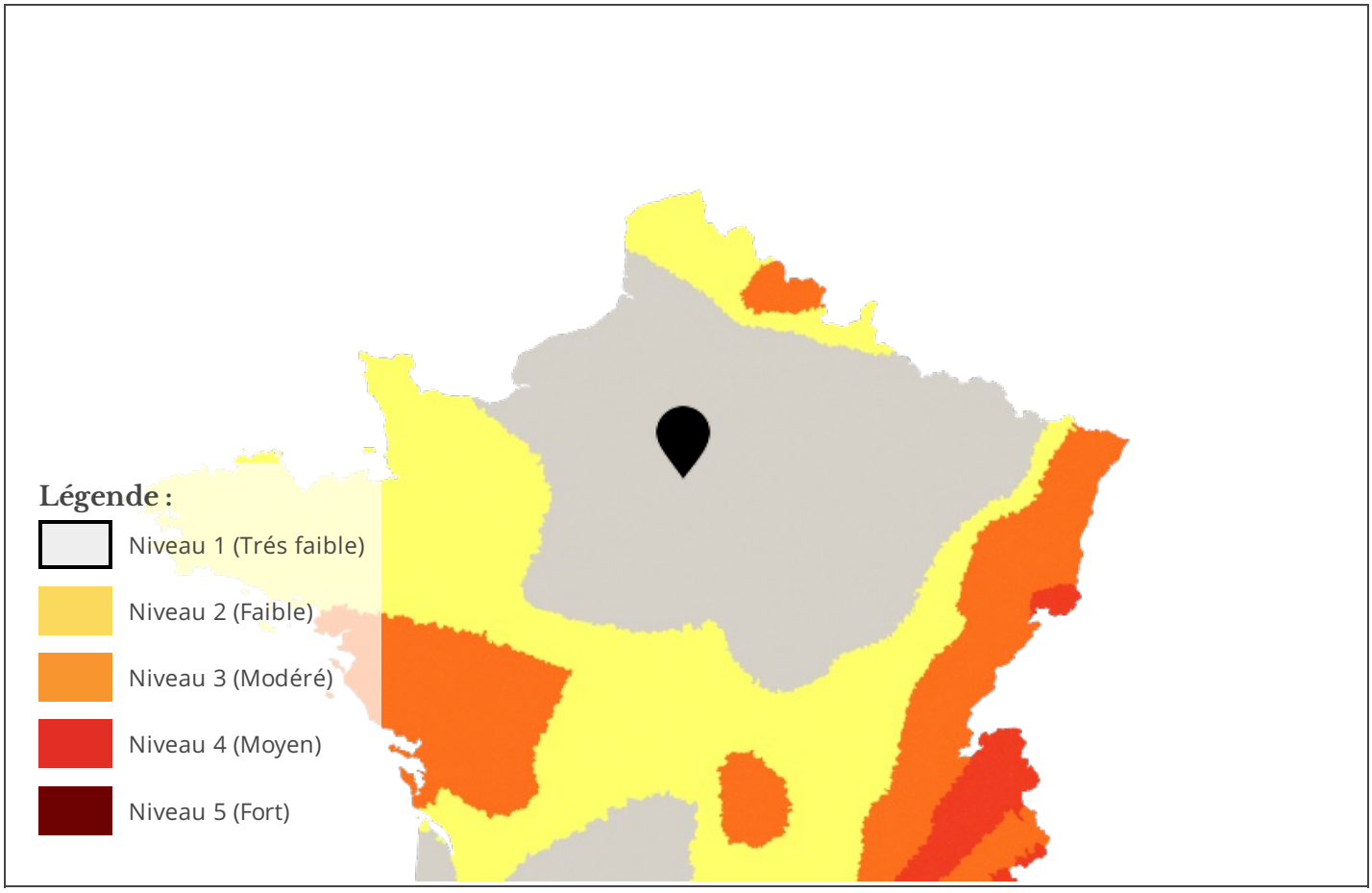

PPR Technologique

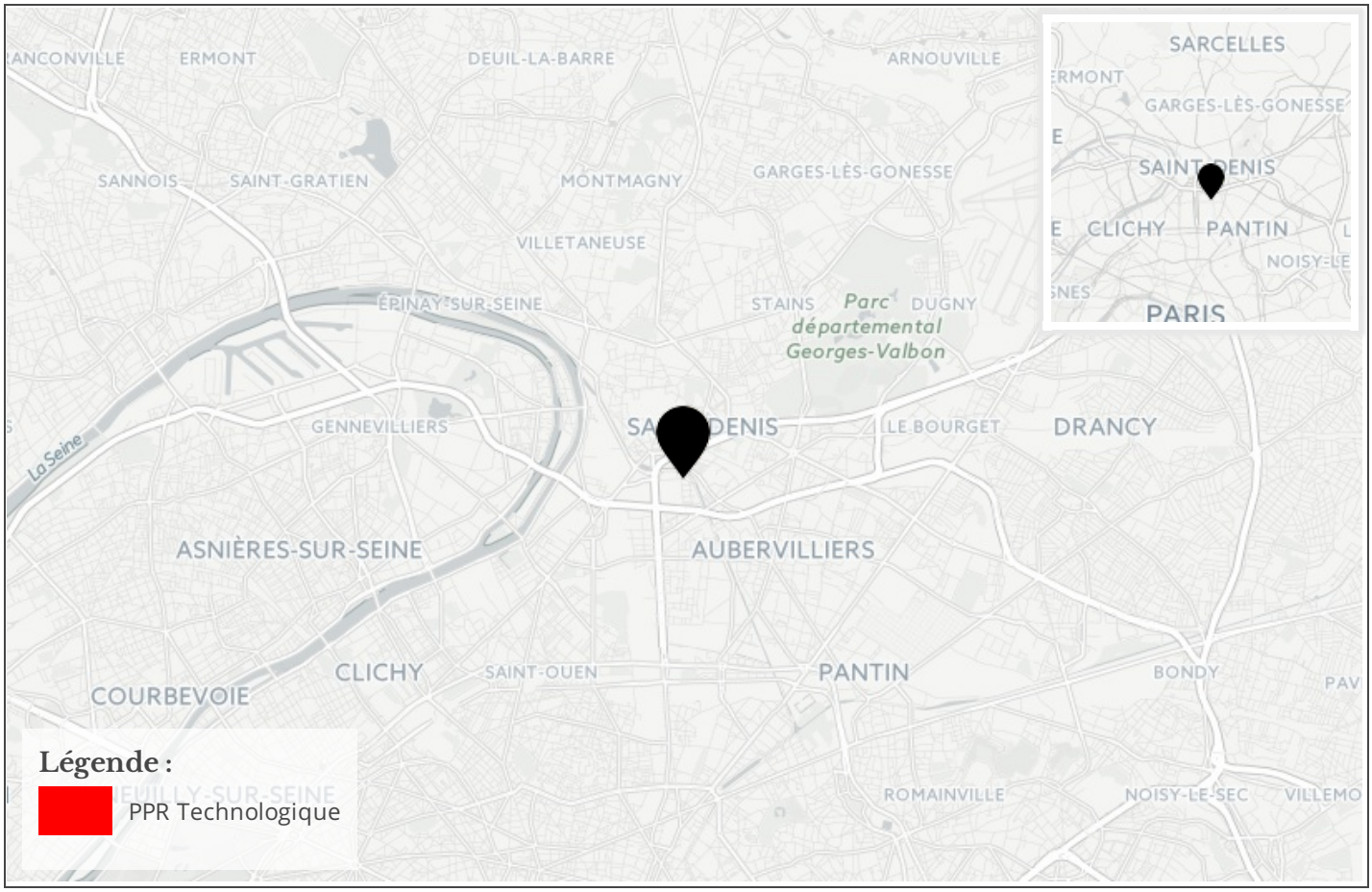

Cartographie de pollution des sols

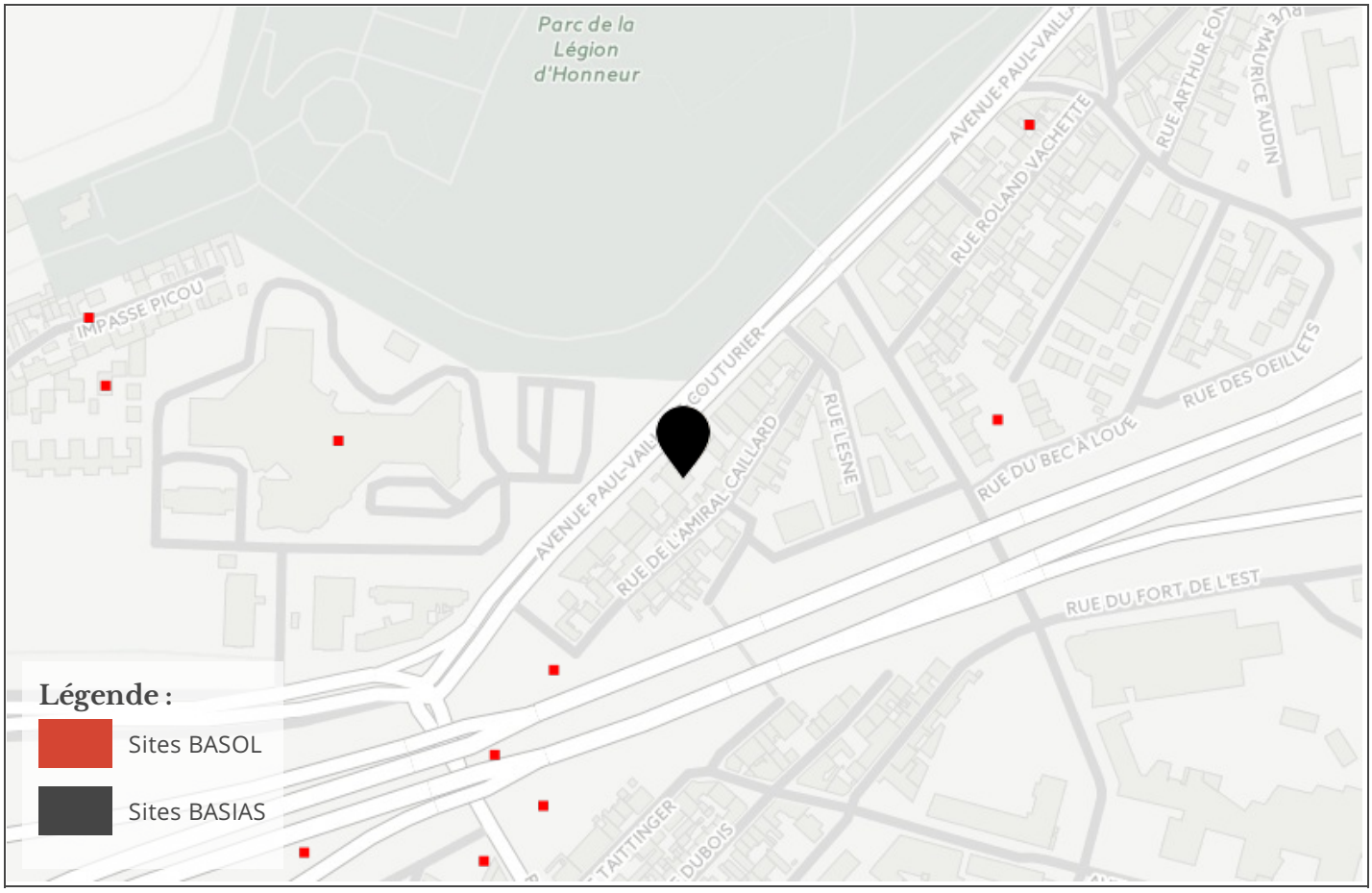

Cartographie des installation classées pour la Protection de l'Environnement (ICPE)

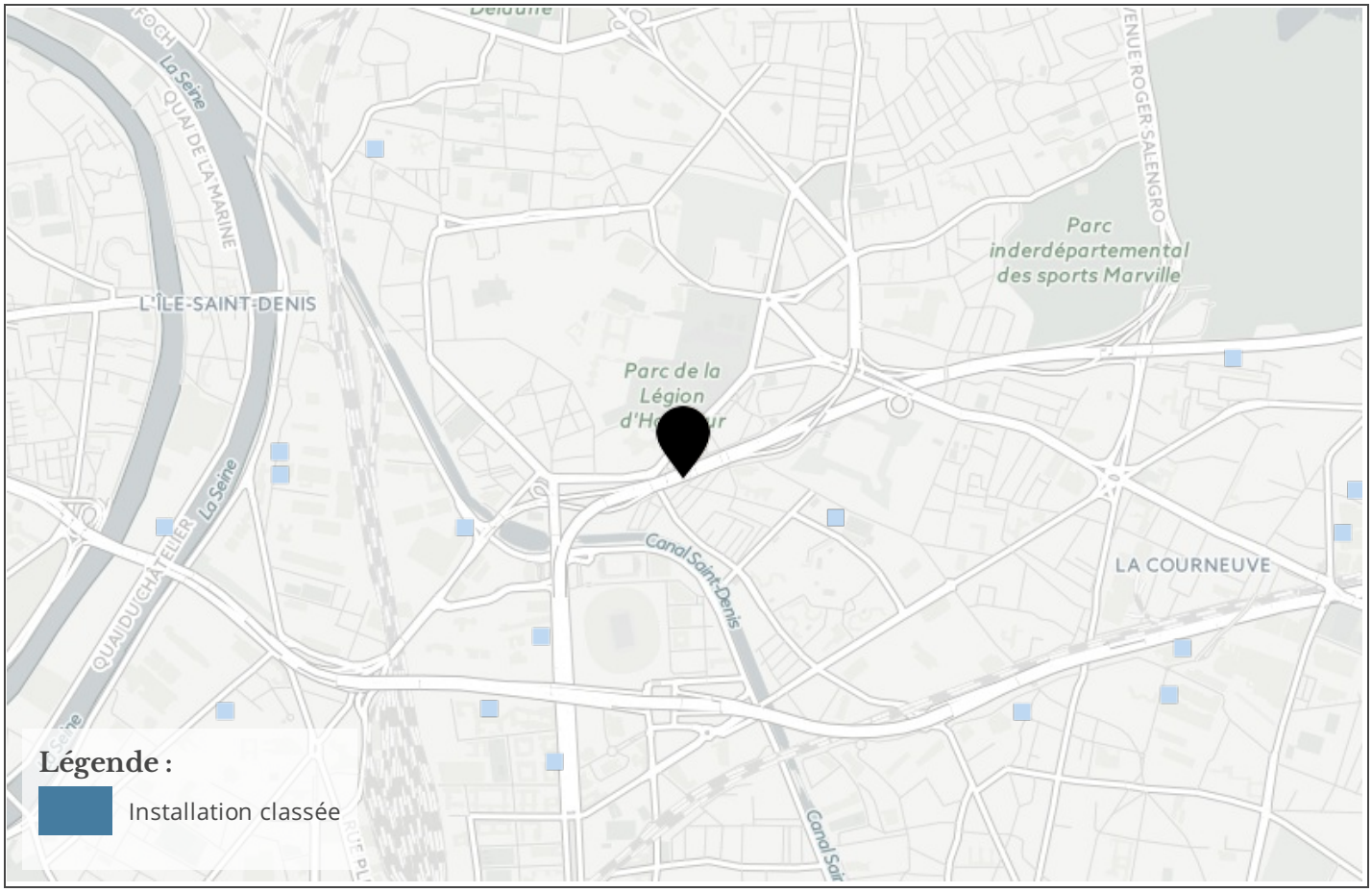

https://www.ERNMT-OFFICIEL.com

Etat des risques naturels, miniers et technologiques

en application des articles L 125 - 5 et R 125 - 26 du Code de l'environnement

1. Cet état, relatif aux obligations, interdictions, servitudes et prescriptions définies vis-à-vis des risques naturels, miniers ou technologiques concernant l'immeuble, est établi sur la base des informations mises à disposition par arrêté préfectoral

N° 07-3661 du 03/10/2007 Mis à jour le

informations relatives au bien immobilier (bâti ou non bâti)

2. Adresse	code postal ou Insee	**commune**
28 Avenue Paul Vaillant Couturier	93200	ST DENIS

3. Situation de l'immeuble au regard d'un ou plusieurs plans de prévention de risques naturels [PPR n]

> L'immeuble est situé dans le périmètre d'un PPR naturels	**prescrit**	**Oui**	X	**Non**	
L'immeuble est situé dans le périmètre d'un PPR naturels	**appliqué par anticipation**	**Oui**		**Non**	X
L'immeuble est situé dans le périmètre d'un PPR naturels	**approuvé**	**Oui**	X	**Non**	

> si oui, les risques naturels pris en compte sont liés à :

inondation		**crue torrentielle**		**mouvements de terrain**	X	**avalanches**	
sécheresse		**cyclone**		**remontée de nappe**		**feux de forêt**	
séisme		**volcan**		**autres**			

extraits des documents de référence joints au présent état et permettant la localisation de l'immeuble au regard des risques pris en compte

> L'immeuble est concerné par des prescriptions de travaux dans le règlement du ou des PPR naturels	**Oui**		**Non**	X
si oui, les travaux prescrits par le règlement du ou des PPR naturels ont été réalisés	**Oui**		**Non**	

4. Situation de l'immeuble au regard d'un plan de prévention de risques miniers [PPR m]

en application de l'article L 174-5 du nouveau code minier.

> L'immeuble est situé dans le périmètre d'un PPR miniers	**prescrit**	**Oui**		**Non**	X
L'immeuble est situé dans le périmètre d'un PPR miniers	**appliqué par anticipation**	**Oui**		**Non**	X
L'immeuble est situé dans le périmètre d'un PPR miniers	**approuvé**	**Oui**		**Non**	X

> si oui, les risques miniers pris en compte sont liés à :

mouvements de terrain **autres**

extraits des documents de référence joints au présent état et permettant la localisation de l'immeuble au regard des risques pris en compte

> L'immeuble est concerné par des prescriptions de travaux dans le règlement du ou des PPR miniers	**Oui**		**Non**	X
si oui, les travaux prescrits par le règlement du ou des PPR miniers ont été réalisés	**Oui**		**Non**	

5. Situation de l'immeuble au regard d'un plan de prévention de risques technologiques [PPR t]

> L'immeuble est situé dans le périmètre d'étude d'un PPR technologiques prescrit et non encore approuvé	**Oui**		**Non**	X

si oui, les risques technologiques pris en compte dans l'arrêté de prescription sont liés à :

effet toxique **effet thermique** **effet de surpression**

> L'immeuble est situé dans le périmètre d'exposition aux risques d'un PPR technologiques approuvé	**Oui**		**Non**	X

extraits des documents de référence joints au présent état et permettant la localisation de l'immeuble au regard des risques pris en compte

> L'immeuble est concerné par des prescriptions de travaux dans le règlement du ou des PPR technologiques	**Oui**		**Non**	X
si oui, les travaux prescrits par le règlement du ou des PPR technologiques ont été réalisés	**Oui**		**Non**	

6. Situation de l'immeuble au regard du zonage réglementaire pour la prise en compte de la sismicité

en application des articles R 563-4 et D 563-8-1 du Code de l'environnement

> L'immeuble est situé dans une commune de sismicité	**zone 5**	**zone 4**	**zone 3**	**zone 2**	**zone 1**
					X
	forte	moyenne	modérée	faible	trés faible

7. Information relative aux sinistres indemnisés par l'assurance suite à une catastrophe naturelle, minière ou technologique

en application de l'article L 125-5 (IV) du Code de l'environnement

> L'information est mentionnée dans l'acte authentique constatant la réalisation de la vente	**Oui**		**Non**	

vendeur/bailleur – acquéreur/locataire

8. Vendeur - Bailleur	jean	Durand
9. Acquéreur - Locataire	Jeanne	Dupond
10. Lieu / Date	ST DENIS	16/06/2017

Attention ! S'ils n'impliquent pas d'obligation ou d'interdiction réglementaire particulière, les aléas connus ou prévisibles qui peuvent être signalés dans les divers documents d'information préventive et concerner le bien immobilier, ne sont pas mentionnés par cet état.
Article 125-5 (V) du Code de l'environnement: En cas de non respect des obligations d'information du vendeur ou du bailleur, l'acquéreur ou le locataire peut poursuivre la résolution du contrat ou demander au juge une diminution du prix de vente ou de la location.

https://www.ERNMT-OFFICIEL.com

Liste des sites BASIAS (potentiellement) pollués (à moins de 500 mètres)

Code	Raison social, Activité, Adresse	Dist.
IDF9300554	cie industrielle tolerie et chaudronnerie , goussaud (m.) , sté lefevre laleu et rochrig , prodex , fouet , rigaud, , 4 rue voisine saint-denis (93066)	122 mètres
IDF9300617	tolectre, , 8 chemin fort de l'est du; entrée sur le sentier joseph baum saint-denis (93066)	148 mètres
IDF9300537	centre hospitalier casanova, , 11 rue danielle casanova saint-denis (93066)	165 mètres
IDF9300629	trefilerie et clouterie parisiennes , trefilerie et clouterie dionysienne , jean hyvert et cie, , 1 chemin aubervilliers d' saint-denis (93066)	171 mètres
IDF9300538	la fonderie de l'ourcq , la fonderie emaiillerie, , 3 route aubervilliers d' saint-denis (93066)	182 mètres
IDF9304120	garage laurent, carrosserie automobile, 4 bis rue roland vachette saint-denis (93066)	214 mètres
IDF9300630	robic, , 48 rue danielle casanova saint-denis (93066)	217 mètres
IDF9303928	garage du grand stade, , 64 avenue paul vaillant couturier saint-denis (93066)	222 mètres
IDF9300631	sté de construction des batignolles, , 54 rue danielle casanova saint-denis (93066)	226 mètres
IDF9304121	nata auto , atelier artisanal, carrosserie automobile, 6 rue muguets saint-denis (93066)	236 mètres
IDF9303933	siama nfamoussa, , 12 rue victimes du franquisme des saint-denis (93066)	252 mètres
IDF9303930	soba (sarl), , 60 rue danielle casanova saint-denis (93066)	260 mètres
IDF9300553	nor-fru - nordon - fruhinsholz (sté) , nordon frères , thouviot, , 8 rue canal du saint-denis (93066)	263 mètres
IDF9300517	association d'aide sociale aux travailleurs africains , georget et fils (sté) , usines pearson (sa des) , fonderie cuivre et bronze - weiller (m.) , latreille (m.) , ligonnet (m.), , 43 rue pinel saint-denis (93066)	277 mètres
IDF9300626	alexandre, , 12 impasse picou saint-denis (93066)	289 mètres
IDF9300539	la gauloise , alliance petroleum, , 62 rue danielle casanova saint-denis (93066)	309 mètres
IDF9300628	bp station service, , rue danielle casanova ; place porte de paris saint-denis (93066)	347 mètres
IDF9300518	landry (m.) , cornut (m.), , rue aubervilliers d', actuelle rue pinel saint-denis (93066)	368 mètres
IDF9300519	publicite routiere (sté nouvelle de), , 30 rue pinel saint-denis (93066)	370 mètres
IDF9300135	fonderies et emaillerie (sté des), , avenue paris de; rue fouquet saint-denis (93066)	374 mètres
IDF9300625	garage universel - hamdi (mme) , cochu (ets), , 19 rue pinel saint-denis (93066)	375 mètres
IDF9300520	geoffroy et chalamel (ets) , chalamel, , chemin aubervilliers d' saint-denis (93066)	388 mètres
IDF9300632	quenault , comptoirs franÇais, , 21 route aubervilliers d', actuelle 37 rue danielle casanova saint-denis (93066)	391 mètres
IDF9300624	segretin, , rue toul de; rue d'aubervilliers saint-denis (93066)	395 mètres
IDF9300521	bertin , carteron (m.), , 5 route aubervilliers d' saint-denis (93066)	397 mètres
IDF9300634	sablieres mouret, , 29 bis chemin départemental saint-denis (93066)	407 mètres
IDF9300547	statiplast , tsmp (sté) , mironet (m.), , 20 rue toul de saint-denis (93066)	416 mètres
IDF9300633	sablieres de la seine, , 29 bis chemin départemental saint-denis (93066)	416 mètres
IDF9300522	ernault somua, , 1 rue danielle casanova saint-denis (93066)	424 mètres
IDF9305370	henique bernard, recuperation, demolition d'automobiles, 90 avenue paul vaillant couturier saint-denis (93066)	429 mètres
IDF9300523	forclum, , 2 rue gabriel peri saint-denis (93066)	447 mètres
IDF9300524	floirat, , rue haguette ; 1bis rue du fort de l'est saint-denis (93066)	450 mètres
IDF9300530	joper auto , adc garage, ancien garage auto, 10 rue toul de saint-denis (93066)	457 mètres
IDF9300531	gentilhomme, , rue haguette ; rue de la legion d'honneur saint-denis (93066)	457 mètres
IDF9300618	lengele (m.) , simon (m.) , verrerie des trois-ponts , mme suinon, , 2 bis route aubervilliers d' saint-denis (93066)	461 mètres
IDF9300623	laval, , 37 rue legion d'honneur de la saint-denis (93066)	461 mètres
IDF9300541	sodep - sté décoration etalage publicité (sarl) , bompard (m. alfred) , imprimerie richard, , 112 rue danielle casanova saint-denis (93066)	469 mètres
IDF9300627	renault - garage de la legion d'honneur , garrigou, , 51 rue legion d'honneur de la saint-denis (93066)	473 mètres
IDF9300525	saint-denis garage, , 4 rue gabriel peri saint-denis (93066)	475 mètres
IDF9300526	fontaine et cie, , 2 rue gabriel peri saint-denis (93066)	483 mètres
IDF9300550	pharmacie canonne, , 31 chemin aubervilliers d', actuelle rue danielle casanova saint-denis (93066)	486 mètres
IDF9300622	ville de saint-denis, , 40 rue legion d'honneur de la saint-denis (93066)	488 mètres

Liste des sites BASOL (potentiellement) pollués (à moins de 500 mètres)

Code	Raison social, Activité, Adresse	Dist.
Aucun résultat		

Liste des sites ICPE (à moins de 500 mètres)

Code	Raison social, Activité, Adresse	Dist.
Aucun résultat		

Télécharger l'IAL

> http://www.seine-saint-denis.gouv.fr/Politiques-publiques/Environnement-paysage-risques-naturels-et-technologiques-bruit-nuisances-publicite/Les-risques-naturels-et-technologiques-en-Seine-Saint-Denis/Etat-des-risques-naturels-miniers-et-technologiques

Ministère du Développement Durable

Préfecture : Seine-Saint-Denis
en application du IV de l'article

Déclarationde sinistres indemnisés
L 125-5 du Code l'environnement

Adresse de l'immeuble

Commune

ST DENIS

Sinistres indemnisés dans le cadre d'une reconnaissance de l'état de catastrophe

Arrêtés de reconnaissance de l'état de catastrophes au profit de la commune

Cochez les cases **OUI** ou **NON** si, à votre connaissance, l'immeuble a fait l'objet d'une indemnisation suite à des dommages consécutifs à chacun des événements

Inondations et coulées de boue	Arrêté en date du 16/05/1983	O Oui	O Non
Inondations et coulées de boue	Arrêté en date du 03/08/1983	O Oui	O Non
Inondations et coulées de boue	Arrêté en date du 27/09/1987	O Oui	O Non
Inondations et coulées de boue	Arrêté en date du 03/11/1987	O Oui	O Non
Inondations et coulées de boue	Arrêté en date du 16/10/1992	O Oui	O Non
Inondations et coulées de boue	Arrêté en date du 28/10/1994	O Oui	O Non
Inondations et coulées de boue	Arrêté en date du 02/02/1996	O Oui	O Non
Inondations et coulées de boue	Arrêté en date du 21/07/1999	O Oui	O Non
Inondations, coulées de boue et mouvements de terrain	Arrêté en date du 29/12/1999	O Oui	O Non
Inondations et coulées de boue	Arrêté en date du 06/08/2001	O Oui	O Non
Inondations et coulées de boue	Arrêté en date du 03/12/2003	O Oui	O Non
Inondations et coulées de boue	Arrêté en date du 08/06/2016	O Oui	O Non

Etabli le :

Nom et visa du vendeur ou du bailleur

Visa de l'acquéreur ou du locataire

Cachet / Signature en cas de prestataire ou mandataire

Pour en savoir plus, chacun peut consulter en préfecture ou en mairie, le dossier départemental sur les risques majeurs, le document d'information communal sur les risques majeurs et, sur internet, le site portail dédié à la prévention des risques majeurs : **www.prim.net**

https://www.ERNMT-OFFICIEL.com