

## ETAT DES RISQUES NATURELS MINIERES ET TECHNOLOGIQUES

### 3 RUE DU PIÉMONT 85540 LE CHAMP ST PERE



### SYNTHÈSE DE L'EXPOSITION DE LA COMMUNE AUX RISQUES

Radon : NIVEAU 3

5 BASIAS, 0 BASOL, 0 ICPE

SEISME : NIVEAU 3

#### RISQUES NATURELS <sup>(1)</sup>

Par une crue à débordement lent de cours d'eau  
Séisme  
Phénomène lié à l'atmosphère

#### RISQUES MINIERES <sup>(1)</sup>

Aucun

#### RISQUES TECHNOLOGIQUES <sup>(1)</sup>

Rupture de barrage  
Transport de marchandises dangereuses

(1) Ces risques concernent la COMMUNE, reportez-vous aux conclusions pour connaître les risques concernant le bien.  
(2) BASOL = Base de données de pollution des SOLS, (3) BASIAS = Base de données des Sites Industriels et Activités de Services  
(4) ICPE = Installations Classées pour la Protection de l'Environnement

### PLAN DE PREVENTION DES RISQUES

Risques	Etat	Libellé	Date
Inondation (Par une crue à débordement lent de cours d'eau)	Approuvé	PPRi Lay aval	29/07/2016
Risque industriel (Effet de surpression)	Approuvé	PPRT PLANETE ARTIFICES - Chaill	10/08/2010
Risque industriel (Effet toxique)	Approuvé	PPRT PLANETE ARTIFICES - Chaill	10/08/2010

#### CONCLUSIONS

Le bien est concerné par les PPR suivants:

- Inondation mais la cartographie indique que le bien ne se trouve pas dans une zone inondable
- Risque industriel

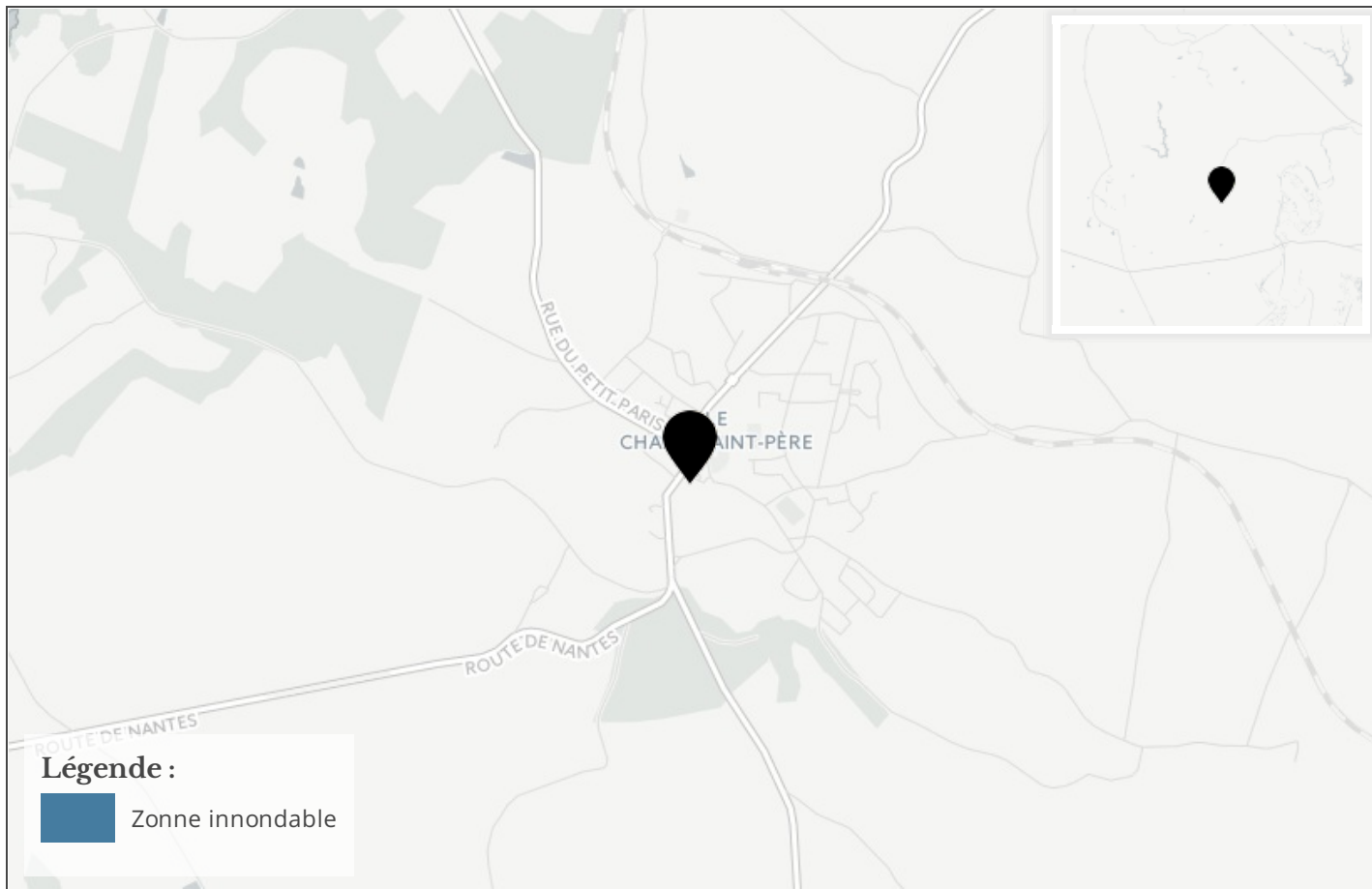
## Atlas de Zone Inondable

Aléa	Nom de l'AZI	Date
Inondation	AZI Lay aval	01/01/1970
Inondation	AZI Yon	01/01/1970

### Arrêtés portant reconnaissance de l'état de catastrophe naturelle

Type de catastrophe	Début	Fin	Arrêté	JO du
Inondations et coulées de boue	09/04/1983	10/04/1983	16/05/1983	18/05/1983
Inondations et coulées de boue	03/01/1994	25/01/1994	12/04/1994	29/04/1994
Inondations, coulées de boue et mouvements de terrain	25/12/1999	29/12/1999	29/12/1999	30/12/1999
	27/02/2010	01/03/2010	01/03/2010	02/03/2010

# Cartographie des inondations



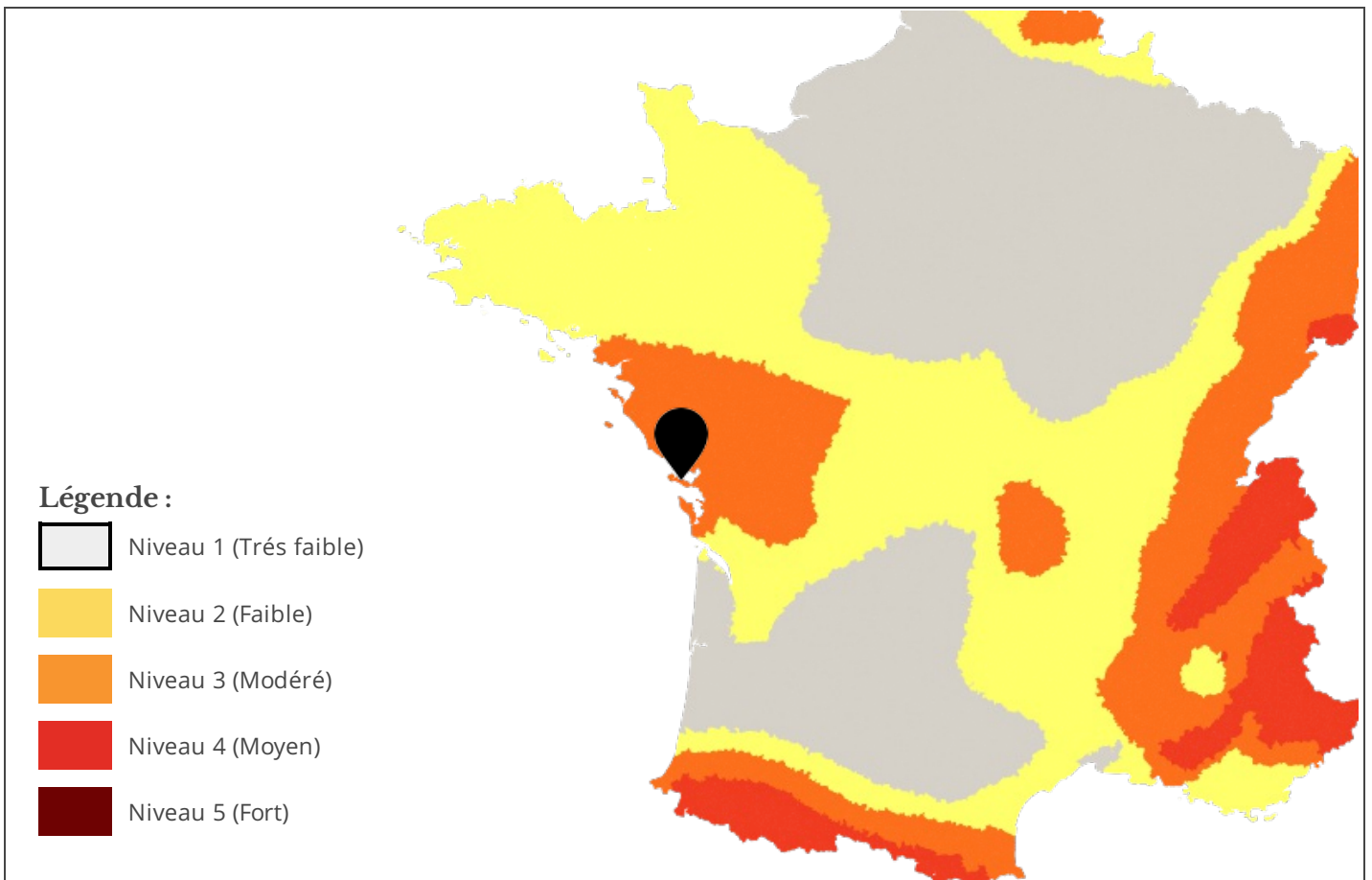
# Referentiel cadastral parcelle



## Information RADON

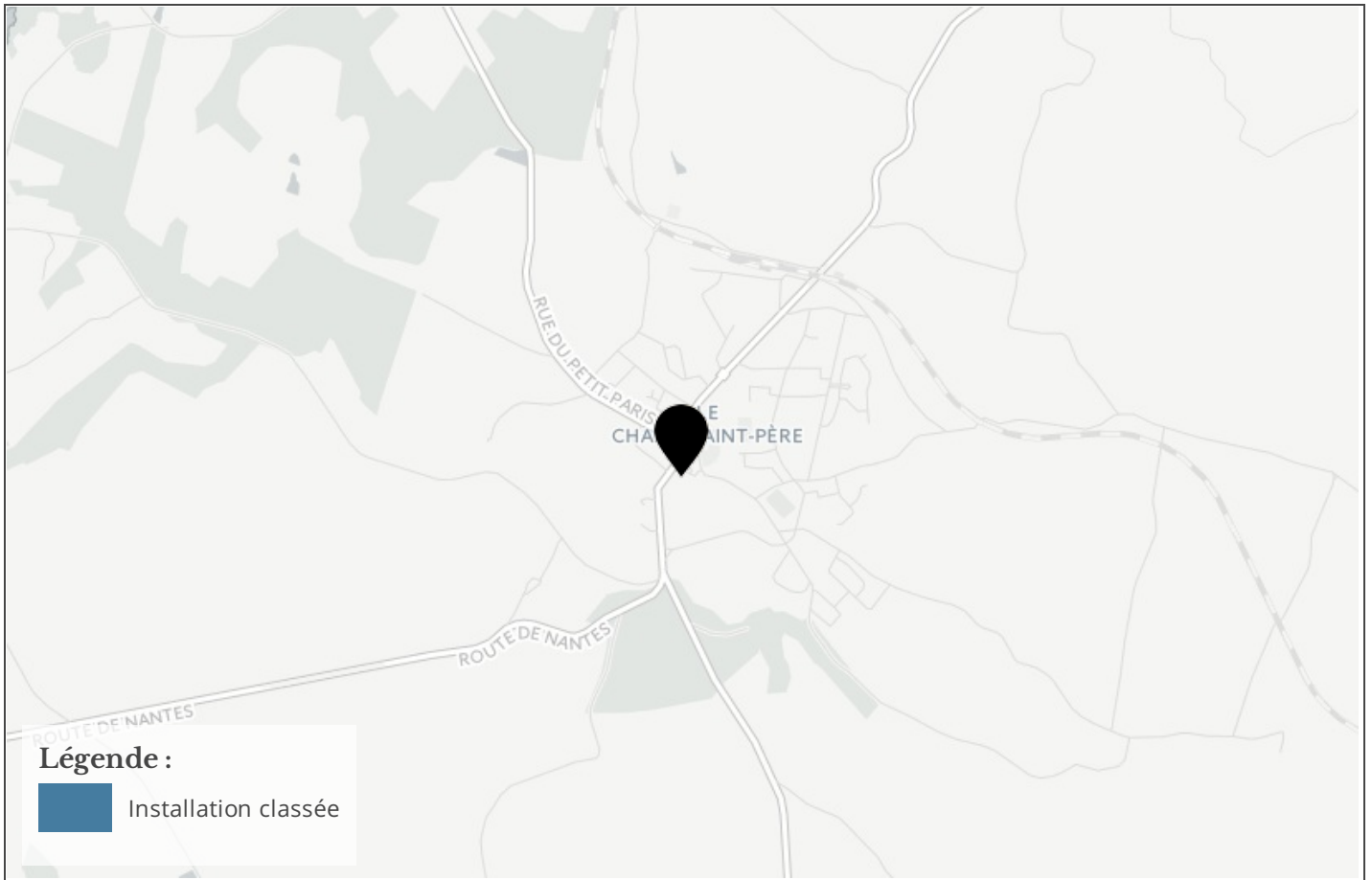


## Cartographie des zones sismiques





## Cartographie des installation classées pour la Protection de l'Environnement (ICPE)





### Liste des sites BASIAS (potentiellement) pollués (à moins de 500 mètres)

Code	Raison social, Activité, Adresse	Dist.
PAL8500053	vincent pierre / garage / dli, , le champ-saint-pere (85050)	26 mètres
PAL8502213	chabot jean-claude / garage, , le champ-saint-pere (85050)	94 mètres
PAL8502212	b.a.s. foyer logement / transformateur au pcb, , residence beausejour le champ-saint-pere (85050)	297 mètres
PAL8502215	lheriteau marcel / mecanique agricole et station service, , le champ-saint-pere (85050)	362 mètres
PAL8501030	champdis-unico / station service, , zone artisanale le champ-saint-pere le champ-saint-pere (85050)	470 mètres

### Liste des sites BASOL (potentiellement) pollués (à moins de 500 mètres)

Code	Raison social, Activité, Adresse	Dist.
Aucun résultat		

### Liste des sites ICPE (à moins de 500 mètres)

Code	Raison social, Activité, Adresse	Dist.
Aucun résultat		

Télécharger l'IAL

<http://www.vendee.gouv.fr/informations-acquereurs-locataire-ial-r255.html>



Préfecture : Vendée  
en application du IV de l'article

**Déclaration de sinistres indemnisés**  
**L 125-5 du Code l'environnement**

Adresse de l'immeuble

Commune

LE CHAMP ST PERE

Arrêtés de reconnaissance de l'état de catastrophes au profit de la commune

**Sinistres indemnisés dans le cadre d'une reconnaissance de l'état de catastrophe**

Cochez les cases **OUI** ou **NON**

si, à votre connaissance, l'immeuble a fait l'objet d'une indemnisation suite à des dommages consécutifs à chacun des événements

<b>Inondations et coulées de boue</b>	Arrêté en date du 16/05/1983	<input type="radio"/> Oui <input type="radio"/> Non
<b>Inondations et coulées de boue</b>	Arrêté en date du 12/04/1994	<input type="radio"/> Oui <input type="radio"/> Non
<b>Inondations, coulées de boue et mouvements de terrain</b>	Arrêté en date du 29/12/1999	<input type="radio"/> Oui <input type="radio"/> Non
	Arrêté en date du 01/03/2010	<input type="radio"/> Oui <input type="radio"/> Non

Etabli le :

Nom et visa du vendeur ou du bailleur

Visa de l'acquéreur ou du locataire

Cachet / Signature en cas de prestataire ou mandataire

**Pour en savoir plus**, chacun peut consulter en préfecture ou en mairie, le dossier départemental sur les risques majeurs, le document d'information communal sur les risques majeurs et, sur internet, le site portail dédié à la prévention des risques majeurs : [www.prim.net](http://www.prim.net)