

ETAT DES RISQUES NATURELS MINIERES ET TECHNOLOGIQUES

4 CHEMIN DES SAULES 42580 L'ETRAT



SYNTHÈSE DE L'EXPOSITION DE LA COMMUNE AUX RISQUES

Radon : NIVEAU 3

0 BASIAS, 0 BASOL, 0 ICPE

SEISME : NIVEAU 2

RISQUES NATURELS ⁽¹⁾

Inondation
Par une crue torrentielle ou à montée rapide de co
Tassements différentiels
Séisme
Tempête et grains (vent)
Radon

RISQUES MINIERES ⁽¹⁾

Aucun

RISQUES TECHNOLOGIQUES ⁽¹⁾

Rupture de barrage
Transport de marchandises dangereuses

(1) Ces risques concernent la COMMUNE, reportez-vous aux conclusions pour connaître les risques concernant le bien.

(2) BASOL = Base de données de pollution des SOLS, (3) BASIAS = Base de données des Sites Industriels et Activités de Services

(4) ICPE = Installations Classées pour la Protection de l'Environnement

PLAN DE PREVENTION DES RISQUES

Risques	Etat	Libellé	Date
Inondation (Par une crue torrentielle ou à montée rapide de co)	Approuvé	PPRNPI du FURAN sur 12 communes	30/11/2005
Inondation (Par ruissellement et coulée de boue)	Approuvé	PPRNPI du FURAN sur 12 communes	30/11/2005

CONCLUSIONS

Le bien est concerné par les PPR suivants:

- Inondation mais la cartographie indique que le bien ne se trouve pas dans une zone inondable

Atlas de Zone Inondable

Aléa	Nom de l'AZI	Date
Inondation	AZI du Furan	01/10/2000

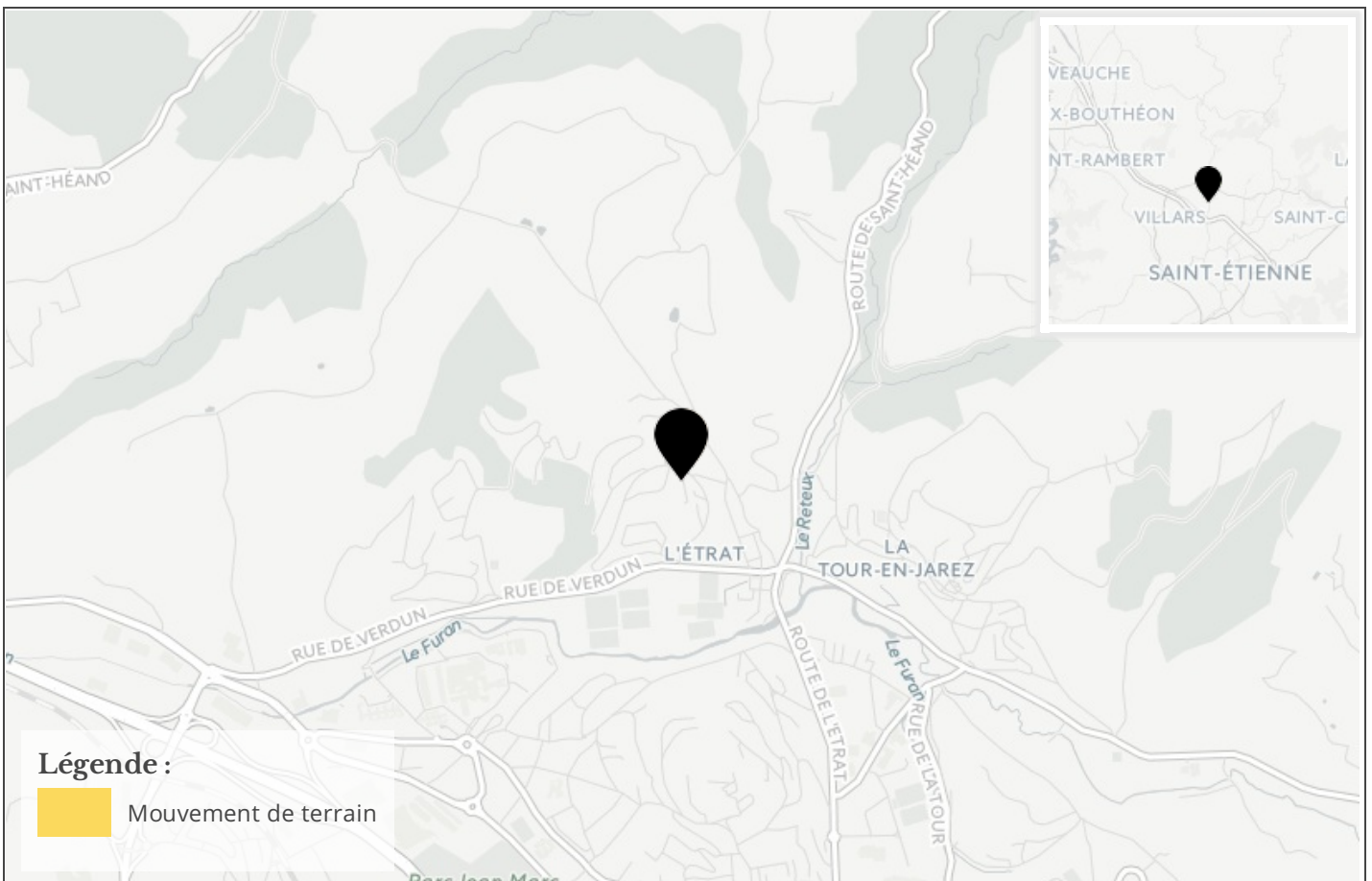
Arrêtés portant reconnaissance de l'état de catastrophe naturelle

Type de catastrophe	Début	Fin	Arrêté	JO du
Tempête	06/11/1982	10/11/1982	18/11/1982	19/11/1982
Inondations et coulées de boue	25/09/1982	26/09/1982	14/12/1982	18/12/1982
Poids de la neige - chutes de neige	26/11/1982	28/11/1982	15/12/1982	22/12/1982
Inondations et coulées de boue	17/05/1983	17/05/1983	21/06/1983	24/06/1983
Inondations et coulées de boue	06/06/1985	06/06/1985	02/10/1985	18/10/1985
Inondations et coulées de boue	23/08/1994	23/08/1994	15/11/1994	24/11/1994
Inondations et coulées de boue	01/12/2003	02/12/2003	12/12/2003	13/12/2003
Inondations et coulées de boue	01/11/2008	02/11/2008	24/12/2008	31/12/2008
Inondations et coulées de boue	07/06/2010	08/06/2010	02/12/2010	05/12/2010

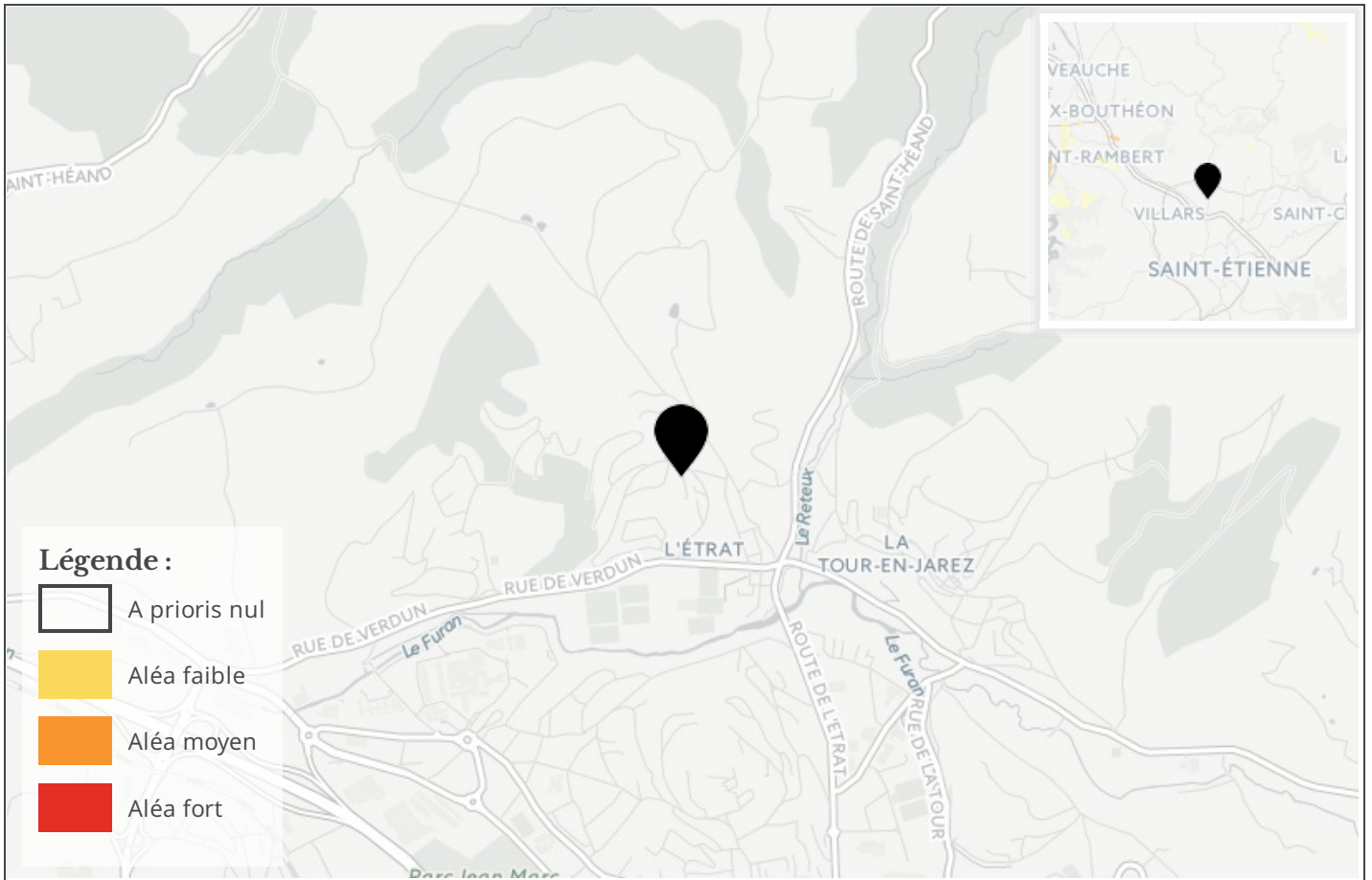
Cartographie des inondations



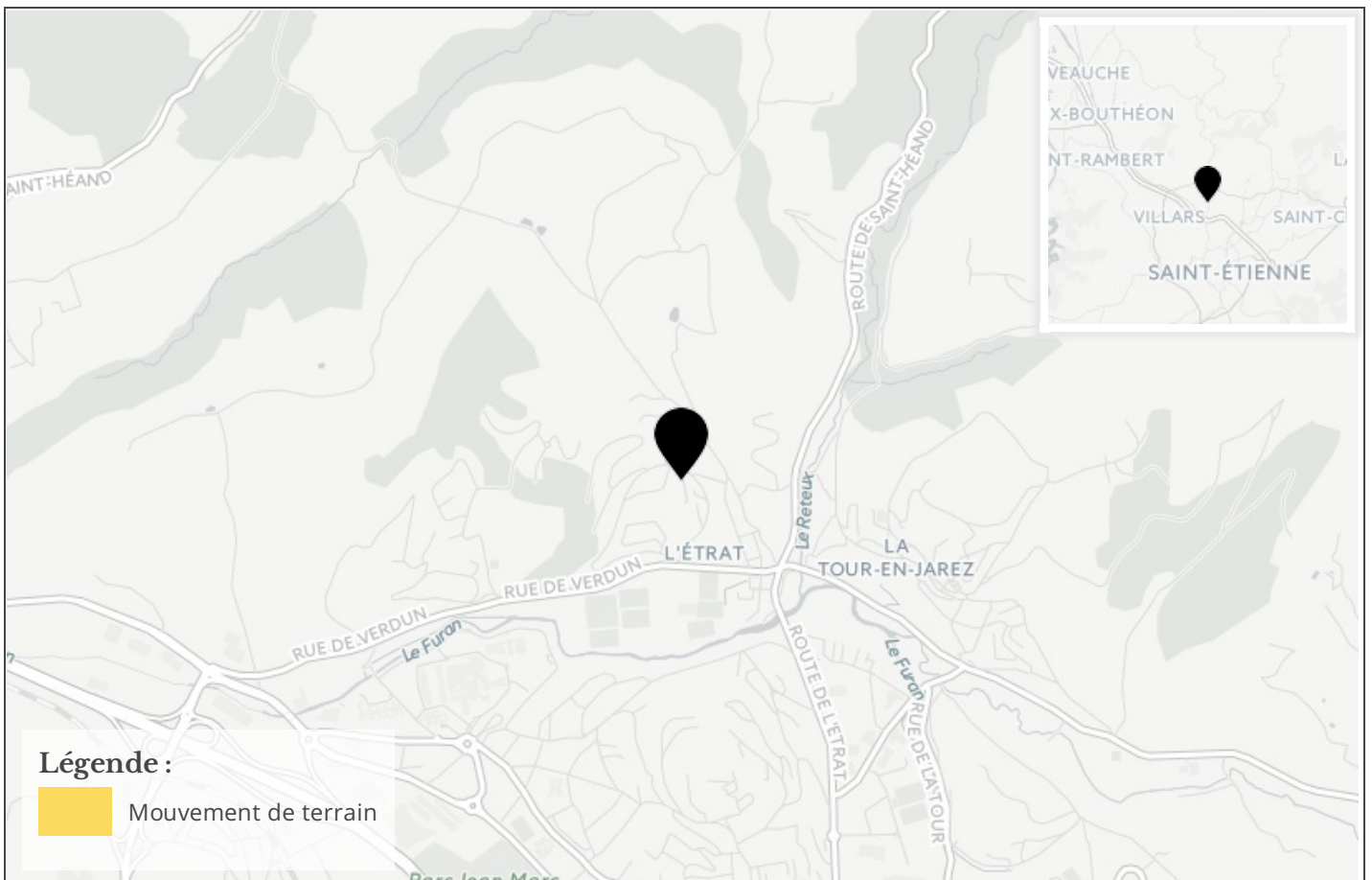
Cartographie des mouvements de terrains



Cartographie des argiles



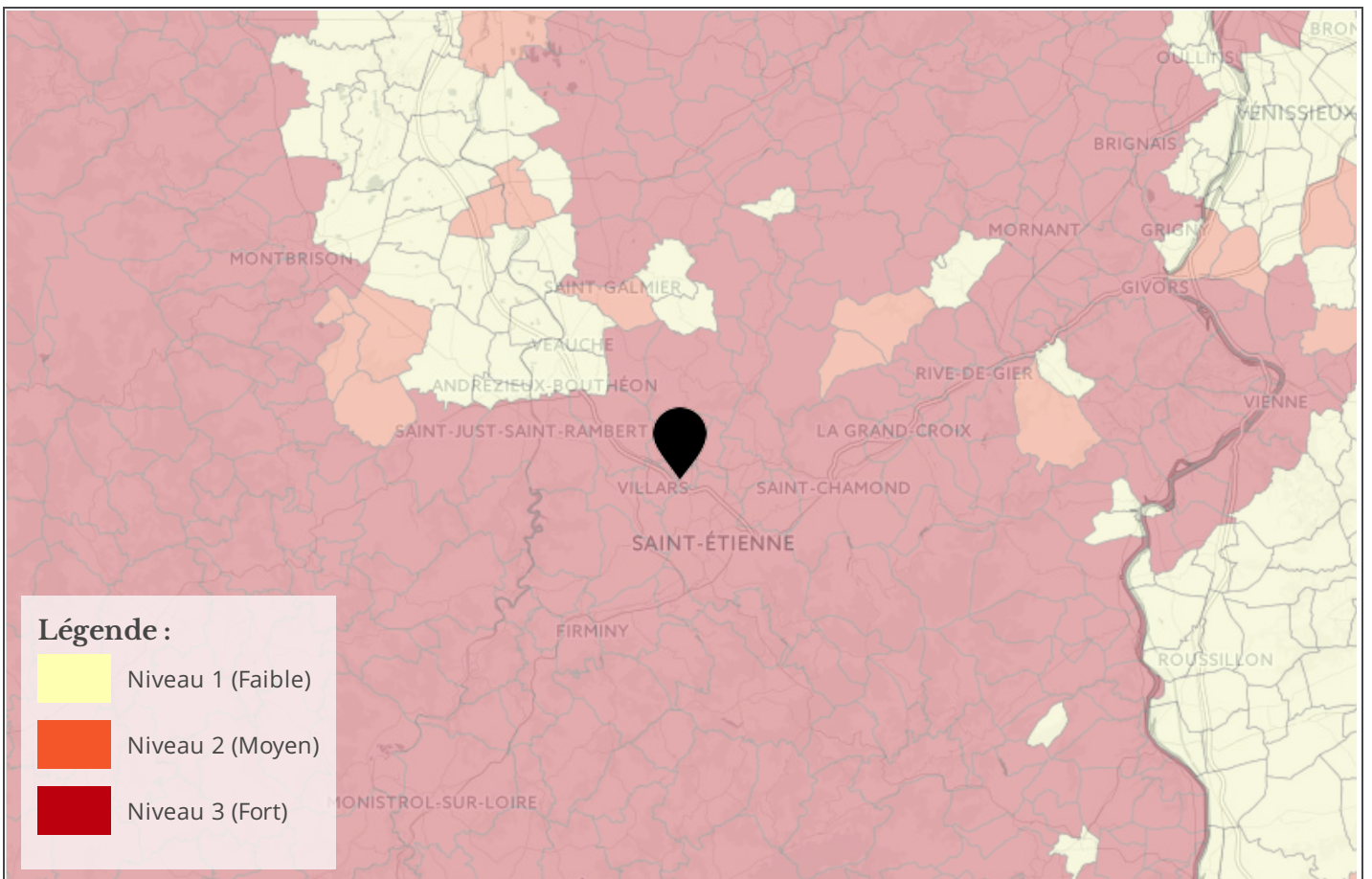
Cartographie des carrières / gypse



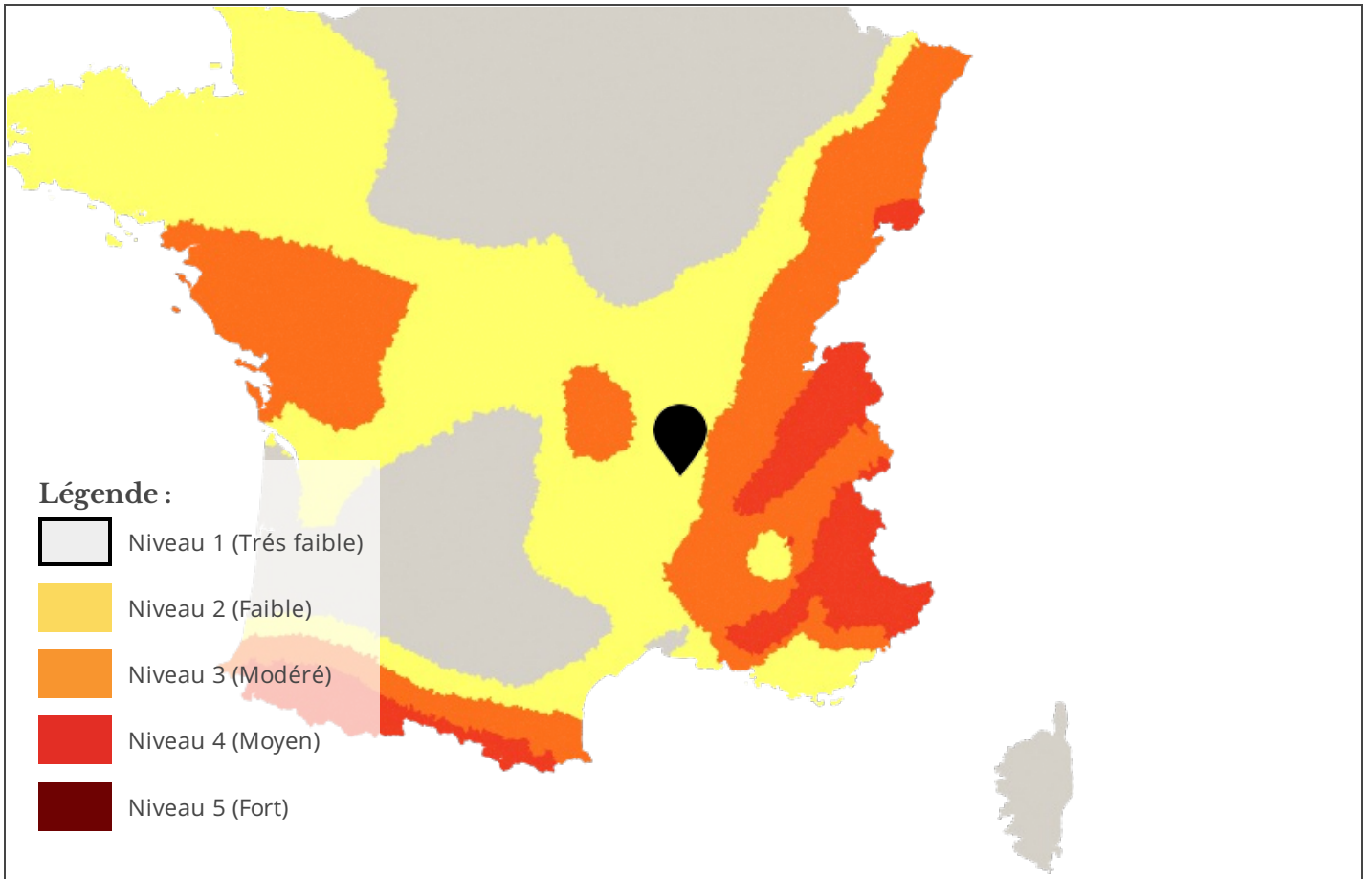
Referentiel cadastral parcelle



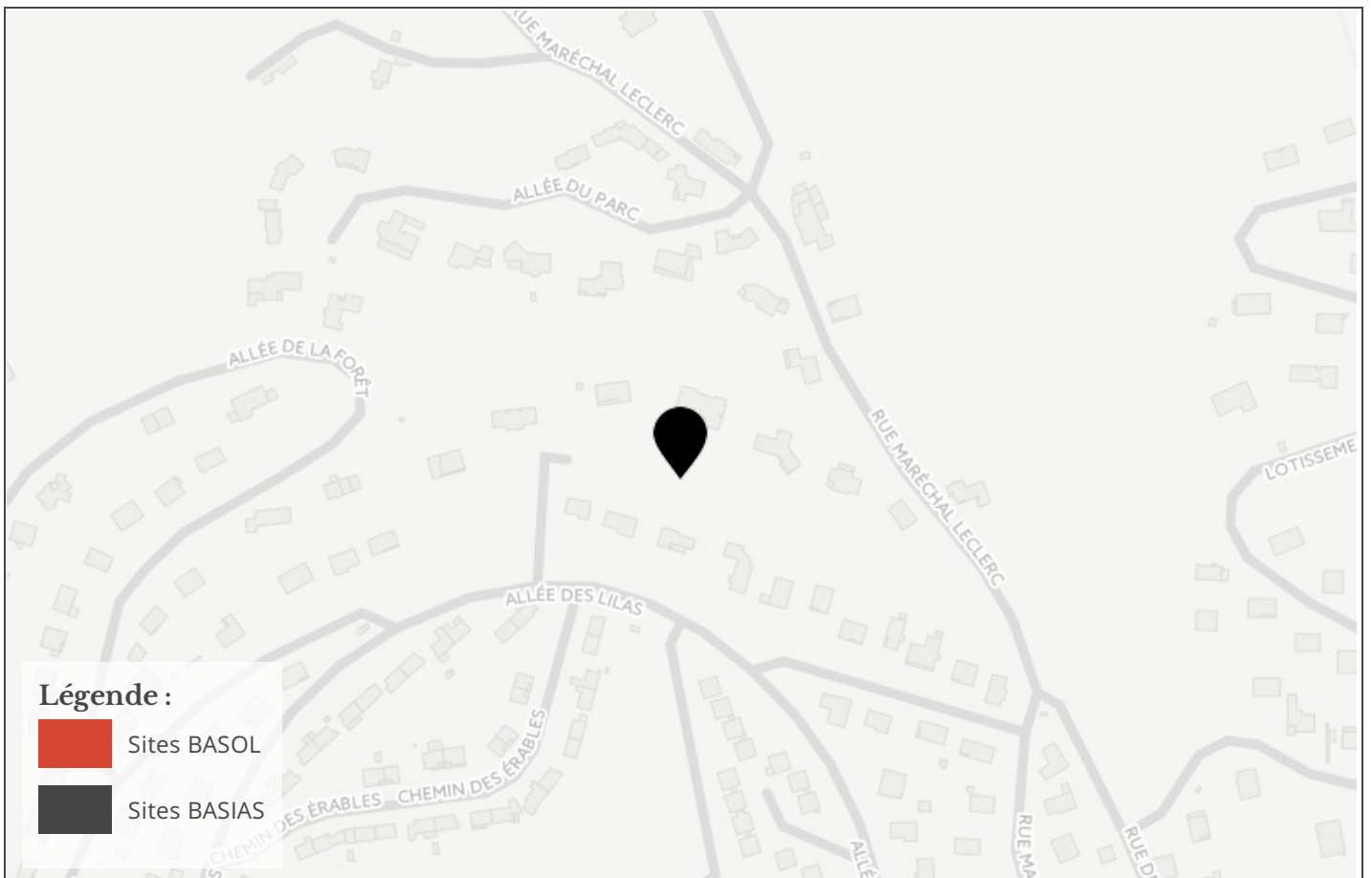
Information RADON

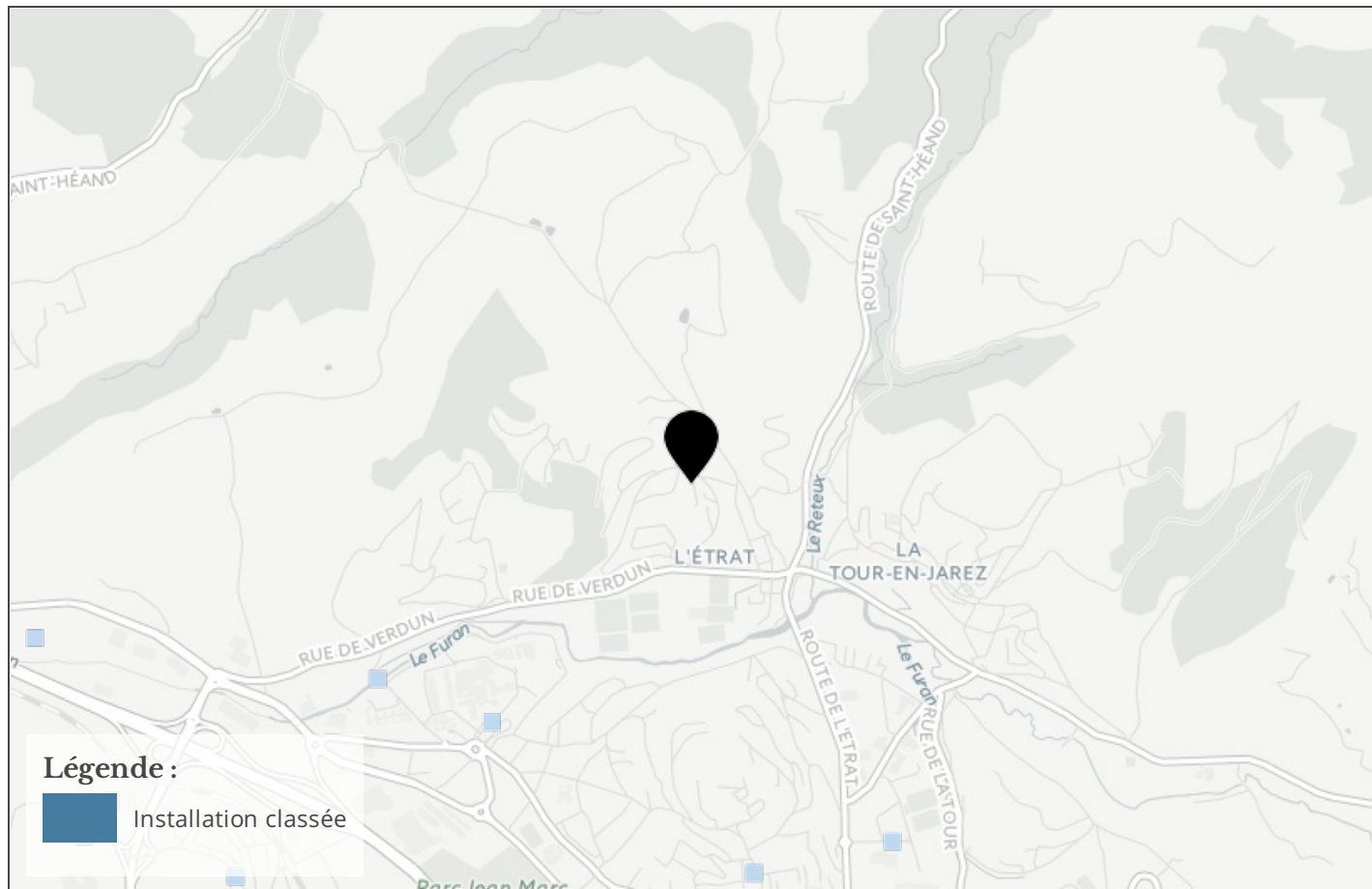


Cartographie des zones sismiques



Cartographie de pollution des sols





Etat des risques naturels, miniers et technologiques

en application des articles L 125 - 5 et R 125 - 26 du Code de l'environnement

1. Cet état, relatif aux obligations, interdictions, servitudes et prescriptions définies vis-à-vis des risques naturels, miniers ou technologiques concernant l'immeuble, est établi sur la base des informations mises à disposition par arrêté préfectoral

N° 05-06 du 1^{er} février 2006 Mis à jour le 2 mai 2011

informations relatives au bien immobilier (bâti ou non bâti)

2. Adresse	code postal ou Insee	commune
4 Chemin des Saules	42580	L ETRAT

3. Situation de l'immeuble au regard d'un ou plusieurs plans de prévention de risques naturels [PPR n]

> L'immeuble est situé dans le périmètre d'un PPR naturels	prescrit	Oui <input type="checkbox"/>	Non <input checked="" type="checkbox"/>
L'immeuble est situé dans le périmètre d'un PPR naturels	appliqué par anticipation	Oui <input type="checkbox"/>	Non <input checked="" type="checkbox"/>
L'immeuble est situé dans le périmètre d'un PPR naturels	approuvé	Oui <input type="checkbox"/>	Non <input checked="" type="checkbox"/>

> si oui, les risques naturels pris en compte sont liés à :

inondation	<input type="checkbox"/>	crue torrentielle	<input type="checkbox"/>	mouvements de terrain	<input type="checkbox"/>	avalanches	<input type="checkbox"/>
sécheresse	<input type="checkbox"/>	cyclone	<input type="checkbox"/>	remontée de nappe	<input type="checkbox"/>	feux de forêt	<input type="checkbox"/>
séisme	<input type="checkbox"/>	volcan	<input type="checkbox"/>	autres	<input type="text"/>		

extraits des documents de référence joints au présent état et permettant la localisation de l'immeuble au regard des risques pris en compte

> L'immeuble est concerné par des prescriptions de travaux dans le règlement du ou des PPR naturels	Oui <input type="checkbox"/>	Non <input checked="" type="checkbox"/>
si oui, les travaux prescrits par le règlement du ou des PPR naturels ont été réalisés	Oui <input type="checkbox"/>	Non <input type="checkbox"/>

4. Situation de l'immeuble au regard d'un plan de prévention de risques miniers [PPR m]

en application de l'article L 174-5 du nouveau code minier.

> L'immeuble est situé dans le périmètre d'un PPR miniers	prescrit	Oui <input type="checkbox"/>	Non <input checked="" type="checkbox"/>
L'immeuble est situé dans le périmètre d'un PPR miniers	appliqué par anticipation	Oui <input type="checkbox"/>	Non <input checked="" type="checkbox"/>
L'immeuble est situé dans le périmètre d'un PPR miniers	approuvé	Oui <input type="checkbox"/>	Non <input checked="" type="checkbox"/>

> si oui, les risques miniers pris en compte sont liés à :

mouvements de terrain	<input type="checkbox"/>	autres	<input type="text"/>
------------------------------	--------------------------	---------------	----------------------

extraits des documents de référence joints au présent état et permettant la localisation de l'immeuble au regard des risques pris en compte

> L'immeuble est concerné par des prescriptions de travaux dans le règlement du ou des PPR miniers	Oui <input type="checkbox"/>	Non <input checked="" type="checkbox"/>
si oui, les travaux prescrits par le règlement du ou des PPR miniers ont été réalisés	Oui <input type="checkbox"/>	Non <input type="checkbox"/>

5. Situation de l'immeuble au regard d'un plan de prévention de risques technologiques [PPR t]

> L'immeuble est situé dans le périmètre d'étude d'un PPR technologiques prescrit et non encore approuvé	Oui <input type="checkbox"/>	Non <input checked="" type="checkbox"/>
si oui, les risques technologiques pris en compte dans l'arrêté de prescription sont liés à :		

effet toxique	<input type="checkbox"/>	effet thermique	<input type="checkbox"/>	effet de surpression	<input type="checkbox"/>
----------------------	--------------------------	------------------------	--------------------------	-----------------------------	--------------------------

> L'immeuble est situé dans le périmètre d'exposition aux risques d'un PPR technologiques approuvé	Oui <input type="checkbox"/>	Non <input checked="" type="checkbox"/>
--	------------------------------	---

extraits des documents de référence joints au présent état et permettant la localisation de l'immeuble au regard des risques pris en compte

> L'immeuble est concerné par des prescriptions de travaux dans le règlement du ou des PPR technologiques	Oui <input type="checkbox"/>	Non <input checked="" type="checkbox"/>
si oui, les travaux prescrits par le règlement du ou des PPR technologiques ont été réalisés	Oui <input type="checkbox"/>	Non <input type="checkbox"/>

6. Situation de l'immeuble au regard du zonage réglementaire pour la prise en compte de la sismicité

en application des articles R 563-4 et D 563-8-1 du Code de l'environnement

> L'immeuble est situé dans une commune de sismicité	zone 5 <input type="checkbox"/>	zone 4 <input type="checkbox"/>	zone 3 <input type="checkbox"/>	zone 2 <input checked="" type="checkbox"/>	zone 1 <input type="checkbox"/>
	forte	moyenne	modérée	faible	très faible

7. Information relative aux sinistres indemnisés par l'assurance suite à une catastrophe naturelle, minière ou technologique

en application de l'article L 125-5 (IV) du Code de l'environnement

> L'information est mentionnée dans l'acte authentique constatant la réalisation de la vente	Oui <input type="checkbox"/>	Non <input type="checkbox"/>
--	------------------------------	------------------------------

vendeur/bailleur – acquéreur/locataire

8. Vendeur - Bailleur	jean	Durand
9. Acquéreur - Locataire	Jeanne	Dupond
10. Lieu / Date	L ETRAT	17/06/2017

Attention ! S'ils n'impliquent pas d'obligation ou d'interdiction réglementaire particulière, les aléas connus ou prévisibles qui peuvent être signalés dans les divers documents d'information préventive et concerner le bien immobilier, ne sont pas mentionnés par cet état.

Article 125-5 (V) du Code de l'environnement: En cas de non respect des obligations d'information du vendeur ou du bailleur, l'acquéreur ou le locataire peut poursuivre la résolution du contrat ou demander au juge une diminution du prix de vente ou de la location.

Liste des sites BASIAS (potentiellement) pollués (à moins de 500 mètres)

Code	Raison social, Activité, Adresse	Dist.
Aucun résultat		

Liste des sites BASOL (potentiellement) pollués (à moins de 500 mètres)

Code	Raison social, Activité, Adresse	Dist.
Aucun résultat		

Liste des sites ICPE (à moins de 500 mètres)

Code	Raison social, Activité, Adresse	Dist.
Aucun résultat		

Télécharger l'IAL

<http://www.loire.gouv.fr/informations-des-acquereurs-et-des-locataires-ial-a765.html>

Préfecture : Loire
en application du IV de l'article

Déclaration de sinistres indemnisés
L 125-5 du Code l'environnement

Adresse de l'immeuble

Commune

L ETRAT

Arrêtés de reconnaissance de l'état de catastrophes au profit de la commune

Sinistres indemnisés dans le cadre d'une reconnaissance de l'état de catastrophe

Cochez les cases **OUI** ou **NON**

si, à votre connaissance, l'immeuble a fait l'objet d'une indemnisation suite à des dommages consécutifs à chacun des événements

Tempête	Arrêté en date du 18/11/1982	<input type="radio"/> Oui <input type="radio"/> Non
Inondations et coulées de boue	Arrêté en date du 14/12/1982	<input type="radio"/> Oui <input type="radio"/> Non
Poids de la neige - chutes de neige	Arrêté en date du 15/12/1982	<input type="radio"/> Oui <input type="radio"/> Non
Inondations et coulées de boue	Arrêté en date du 21/06/1983	<input type="radio"/> Oui <input type="radio"/> Non
Inondations et coulées de boue	Arrêté en date du 02/10/1985	<input type="radio"/> Oui <input type="radio"/> Non
Inondations et coulées de boue	Arrêté en date du 15/11/1994	<input type="radio"/> Oui <input type="radio"/> Non
Inondations et coulées de boue	Arrêté en date du 12/12/2003	<input type="radio"/> Oui <input type="radio"/> Non
Inondations et coulées de boue	Arrêté en date du 24/12/2008	<input type="radio"/> Oui <input type="radio"/> Non
Inondations et coulées de boue	Arrêté en date du 02/12/2010	<input type="radio"/> Oui <input type="radio"/> Non

Etabli le :

Nom et visa du vendeur ou du bailleur

Visa de l'acquéreur ou du locataire

Cachet / Signature en cas de prestataire ou mandataire

Pour en savoir plus, chacun peut consulter en préfecture ou en mairie, le dossier départemental sur les risques majeurs, le document d'information communal sur les risques majeurs et, sur internet, le site portail dédié à la prévention des risques majeurs : www.prim.net