


## ETAT DES RISQUES NATURELS MINIERES ET TECHNOLOGIQUES

### 6 RUE BOUISSON BERTRAND 34725 JONQUIERES



### SYNTHÈSE DE L'EXPOSITION DE LA COMMUNE AUX RISQUES

Radon : NIVEAU 1

1 BASIAS, 0 BASOL, 1 ICPE

SEISME : NIVEAU 2

RISQUES NATURELS <sup>(1)</sup>

RISQUES MINIERES <sup>(1)</sup>

RISQUES TECHNOLOGIQUES <sup>(1)</sup>

Inondation  
Séisme

Aucun

Aucun

(1) Ces risques concernent la COMMUNE, reportez-vous aux conclusions pour connaître les risques concernant le bien.

(2) BASOL = Base de données de pollution des SOLS, (3) BASIAS = Base de données des Sites Industriels et Activités de Services

(4) ICPE = Installations Classées pour la Protection de l'Environnement

### PLAN DE PREVENTION DES RISQUES

Risques	Etat	Libellé	Date
Inondation (Par une crue à débordement lent de cours d'eau)	Approuvé	Herault_HauteValleeSud	11/06/2007

#### CONCLUSIONS

Le bien est concerné par les PPR suivants:

- Inondation mais la cartographie indique que le bien ne se trouve pas dans une zone inondable

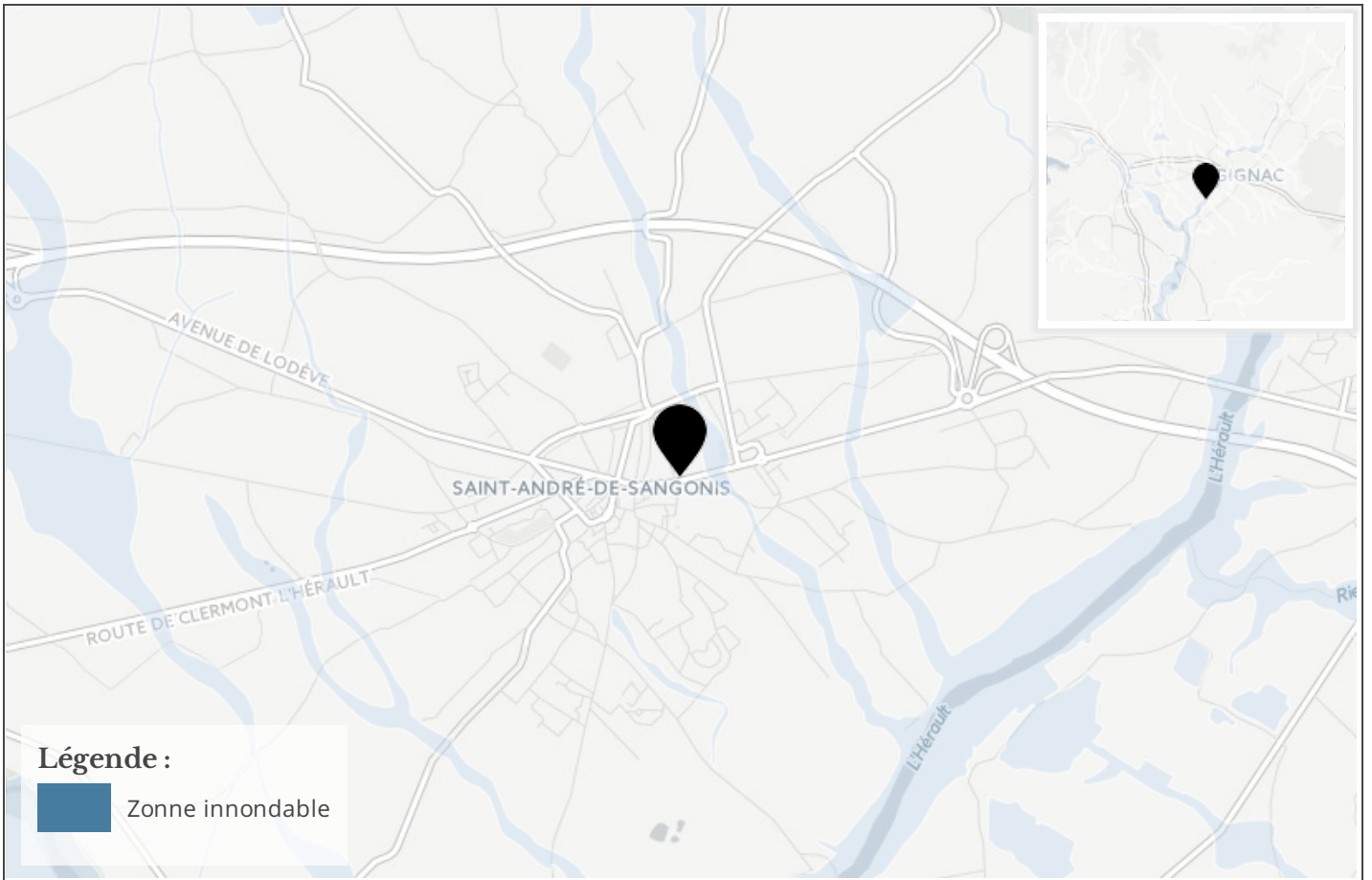
## Atlas de Zone Inondable

Aléa	Nom de l'AZI	Date
Inondation	AZI de l'Hérault	31/07/2007
Inondation	Prévention submersion marine	05/11/2010
Inondation	Hautes Vallées et gorges de l'Hé	01/01/2001

### Arrêtés portant reconnaissance de l'état de catastrophe naturelle

Type de catastrophe	Début	Fin	Arrêté	JO du
Tempête	06/11/1982	10/11/1982	18/11/1982	19/11/1982
Inondations et coulées de boue	17/09/2014	19/09/2014	04/11/2014	07/11/2014

# Cartographie des inondations

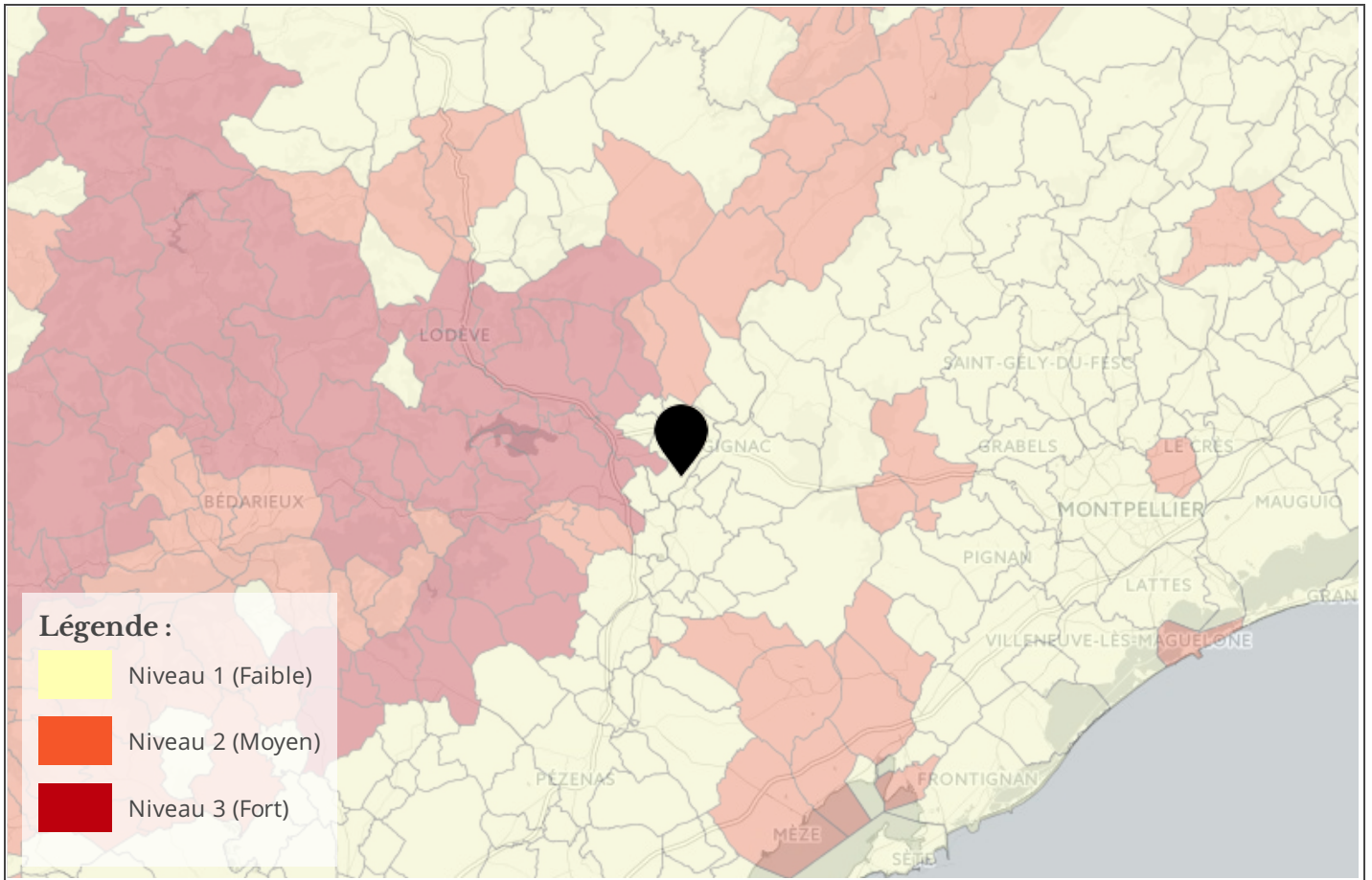


# Referentiel cadastral parcelle

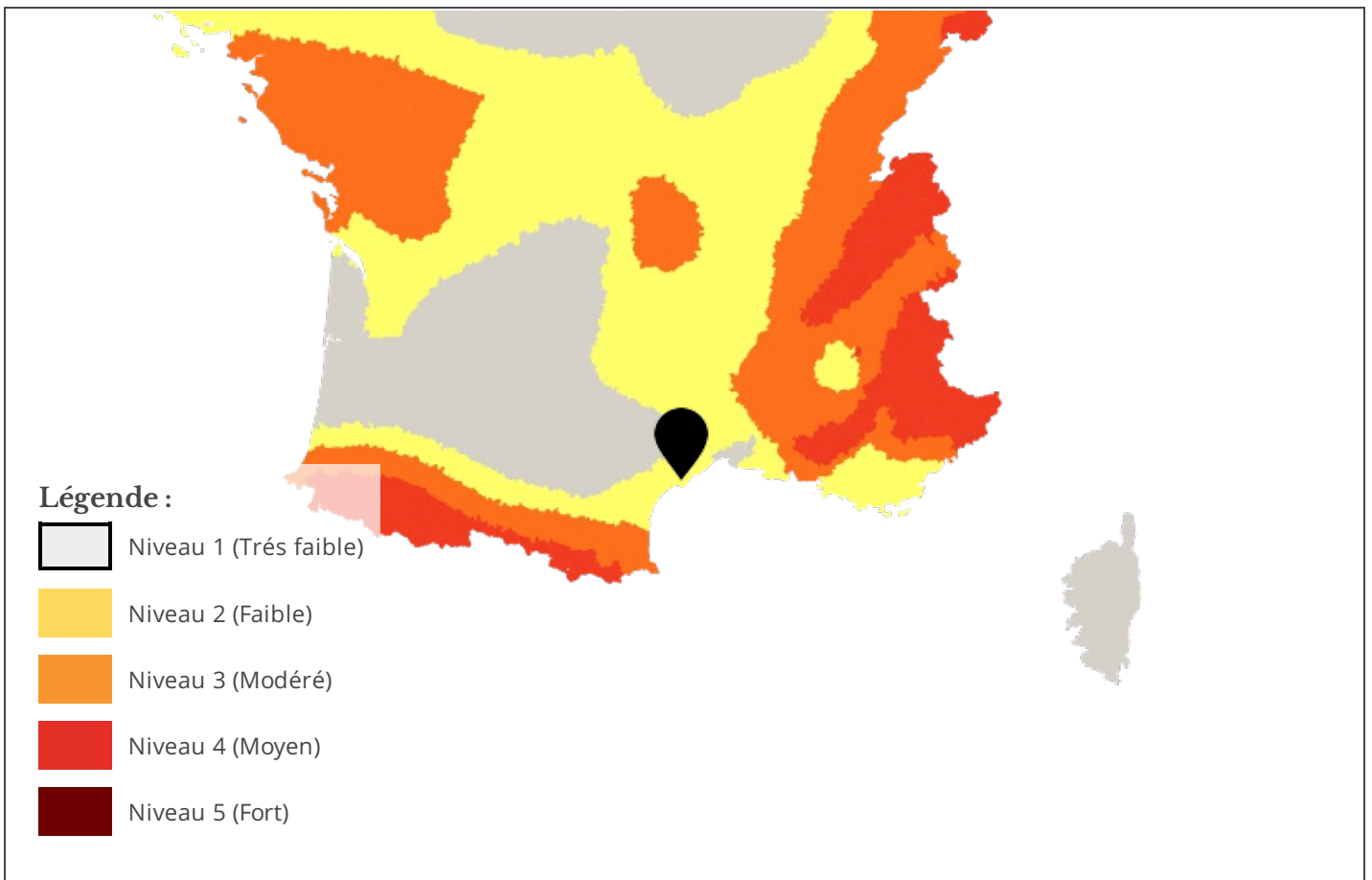




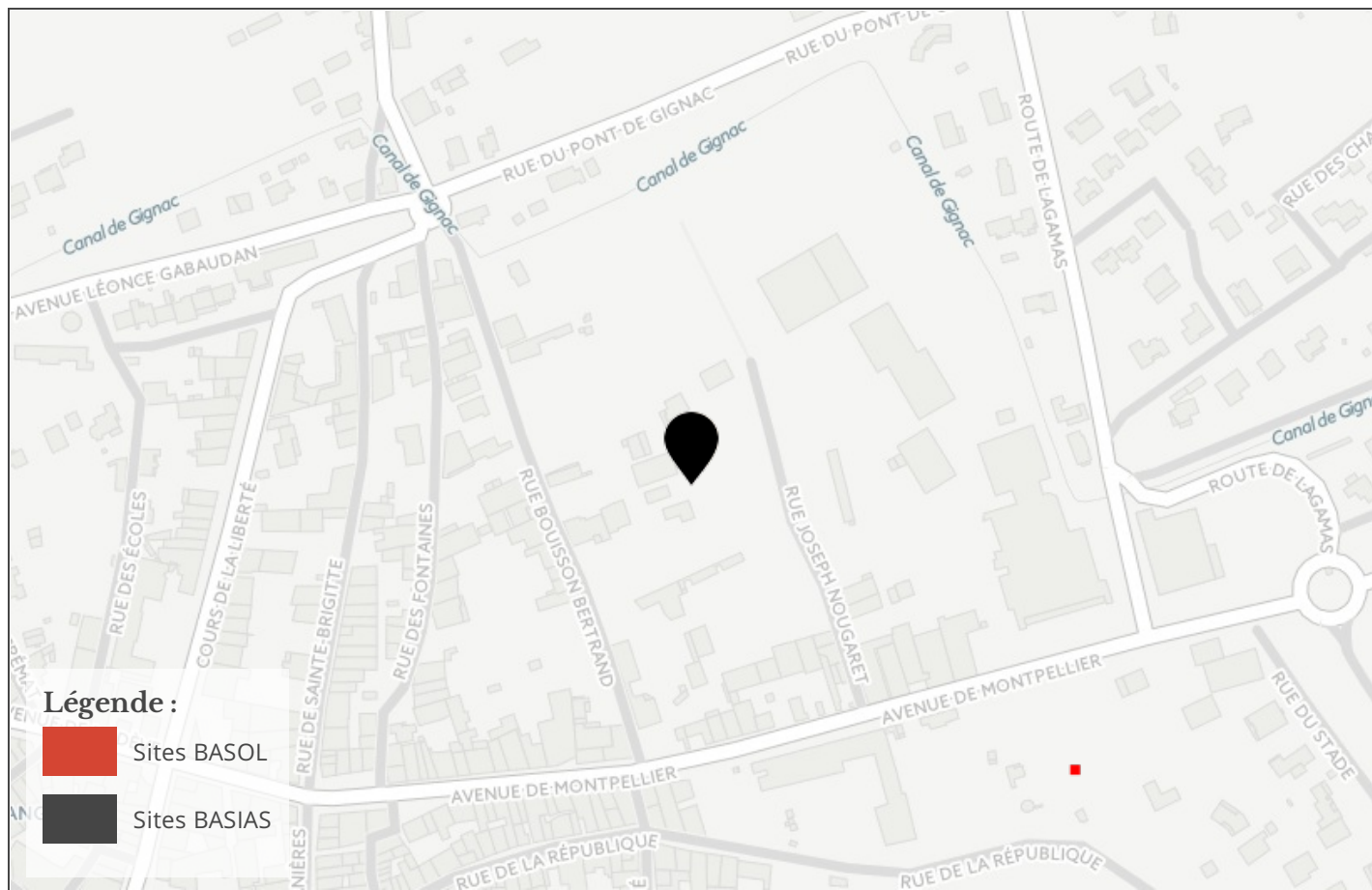
## Information RADON



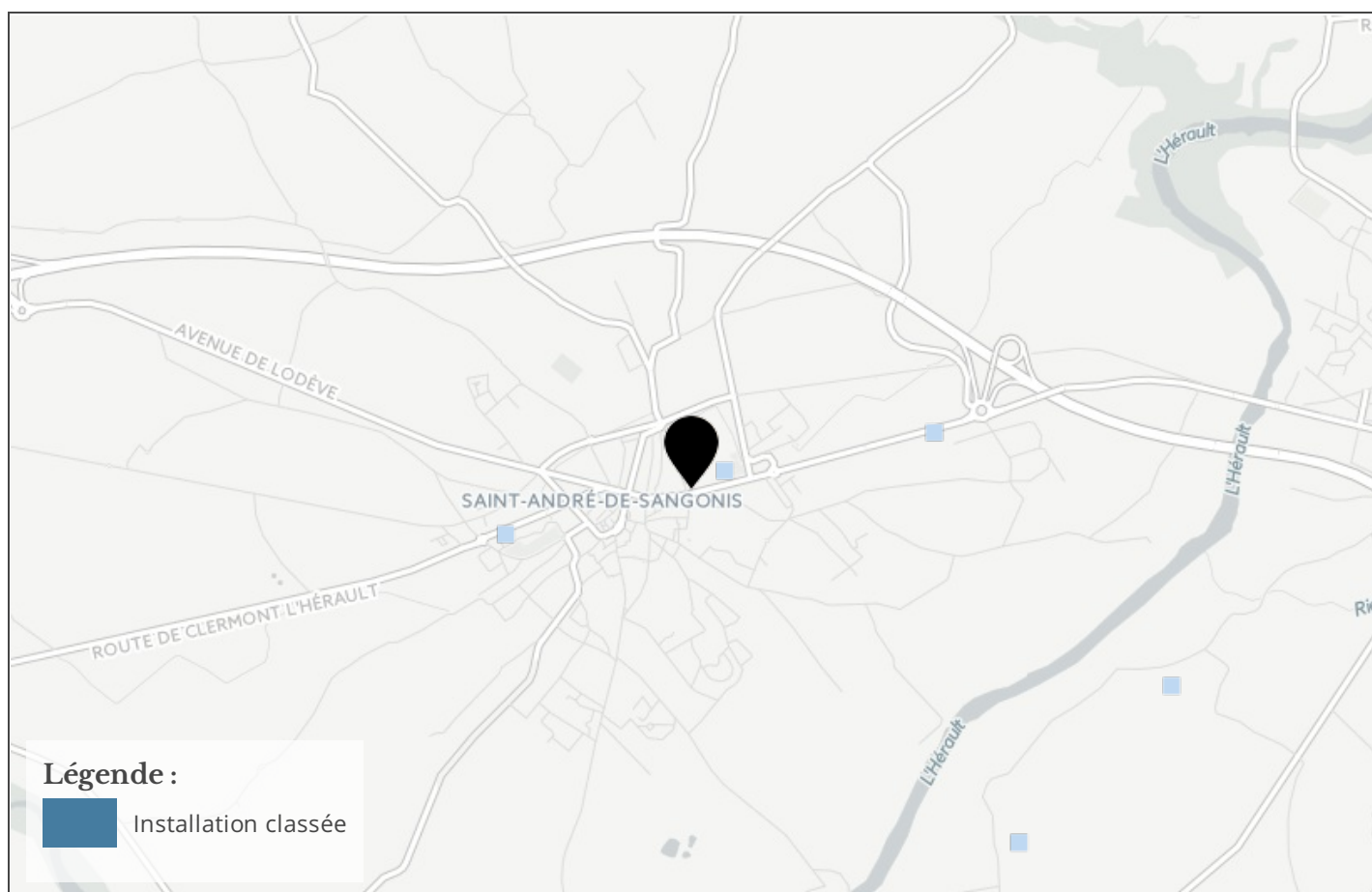
## Cartographie des zones sismiques



## Cartographie de pollution des sols



## Cartographie des installation classées pour la Protection de l'Environnement (ICPE)



# Etat des risques naturels, miniers et technologiques

en application des articles L 125 - 5 et R 125 - 26 du Code de l'environnement

**1. Cet état, relatif aux obligations, interdictions, servitudes et prescriptions définies vis-à-vis des risques naturels, miniers ou technologiques concernant l'immeuble, est établi sur la base des informations mises à disposition par arrêté préfectoral**

N° 2012-01-1425-67

du 27 juin 2012

Mis à jour le

informations relatives au bien immobilier (bâti ou non bâti)

## 2. Adresse

code postal ou Insee

commune

6 Rue Bouisson Bertrand

34725

JONQUIERES

## 3. Situation de l'immeuble au regard d'un ou plusieurs plans de prévention de risques naturels [PPR n]

> L'immeuble est situé dans le périmètre d'un PPR naturels **prescrit** Oui  Non  X  
 L'immeuble est situé dans le périmètre d'un PPR naturels **appliqué par anticipation** Oui  Non  X  
 L'immeuble est situé dans le périmètre d'un PPR naturels **approuvé** Oui  Non  X

> si oui, les risques naturels pris en compte sont liés à :

<b>inondation</b> <input type="checkbox"/>	<b>crue torrentielle</b> <input type="checkbox"/>	<b>mouvements de terrain</b> <input type="checkbox"/>	<b>avalanches</b> <input type="checkbox"/>
<b>sécheresse</b> <input type="checkbox"/>	<b>cyclone</b> <input type="checkbox"/>	<b>remontée de nappe</b> <input type="checkbox"/>	<b>feux de forêt</b> <input type="checkbox"/>
<b>séisme</b> <input type="checkbox"/>	<b>volcan</b> <input type="checkbox"/>	<b>autres</b> <input type="checkbox"/>	

extraits des documents de référence joints au présent état et permettant la localisation de l'immeuble au regard des risques pris en compte

> L'immeuble est concerné par des prescriptions de travaux dans le règlement du ou des PPR naturels Oui  Non  X  
 si oui, les travaux prescrits par le règlement du ou des PPR naturels ont été réalisés Oui  Non

## 4. Situation de l'immeuble au regard d'un plan de prévention de risques miniers [PPR m]

en application de l'article L 174-5 du nouveau code minier.

> L'immeuble est situé dans le périmètre d'un PPR miniers **prescrit** Oui  Non  X  
 L'immeuble est situé dans le périmètre d'un PPR miniers **appliqué par anticipation** Oui  Non  X  
 L'immeuble est situé dans le périmètre d'un PPR miniers **approuvé** Oui  Non  X

> si oui, les risques miniers pris en compte sont liés à :

**mouvements de terrain**  **autres**

extraits des documents de référence joints au présent état et permettant la localisation de l'immeuble au regard des risques pris en compte

> L'immeuble est concerné par des prescriptions de travaux dans le règlement du ou des PPR miniers Oui  Non  X  
 si oui, les travaux prescrits par le règlement du ou des PPR miniers ont été réalisés Oui  Non

## 5. Situation de l'immeuble au regard d'un plan de prévention de risques technologiques [PPR t]

> L'immeuble est situé dans le périmètre d'étude d'un PPR technologiques prescrit et non encore approuvé Oui  Non  X  
 si oui, les risques technologiques pris en compte dans l'arrêté de prescription sont liés à :

**effet toxique**  **effet thermique**  **effet de surpression**

> L'immeuble est situé dans le périmètre d'exposition aux risques d'un PPR technologiques approuvé Oui  Non  X

extraits des documents de référence joints au présent état et permettant la localisation de l'immeuble au regard des risques pris en compte

> L'immeuble est concerné par des prescriptions de travaux dans le règlement du ou des PPR technologiques Oui  Non  X  
 si oui, les travaux prescrits par le règlement du ou des PPR technologiques ont été réalisés Oui  Non

## 6. Situation de l'immeuble au regard du zonage réglementaire pour la prise en compte de la sismicité

en application des articles R 563-4 et D 563-8-1 du Code de l'environnement

> L'immeuble est situé dans une commune de sismicité **zone 5**  **zone 4**  **zone 3**  **zone 2**  **zone 1**   
 forte moyenne modérée faible très faible

## 7. Information relative aux sinistres indemnisés par l'assurance suite à une catastrophe naturelle, minière ou technologique

en application de l'article L 125-5 (IV) du Code de l'environnement

> L'information est mentionnée dans l'acte authentique constatant la réalisation de la vente Oui  Non

vendeur/bailleur - acquéreur/locataire

<b>8. Vendeur - Bailleur</b>	jean	Durand
<b>9. Acquéreur - Locataire</b>	Jeanne	Dupond
<b>10. Lieu / Date</b>	JONQUIERES	17/06/2017

**Attention !** S'ils n'impliquent pas d'obligation ou d'interdiction réglementaire particulière, les aléas connus ou prévisibles qui peuvent être signalés dans les divers documents d'information préventive et concerner le bien immobilier, ne sont pas mentionnés par cet état.

**Article 125-5 (V) du Code de l'environnement:** En cas de non respect des obligations d'information du vendeur ou du bailleur, l'acquéreur ou le locataire peut poursuivre la résolution du contrat ou demander au juge une diminution du prix de vente ou de la location.

### Liste des sites BASIAS (potentiellement) pollués (à moins de 500 mètres)

Code	Raison social, Activité, Adresse	Dist.
LRO3402568	station esso, esso peugeot (garage ascensi), route nationale 109, stade à proximité saint-andre-de-sangonis (34239)	257 mètres

### Liste des sites BASOL (potentiellement) pollués (à moins de 500 mètres)

Code	Raison social, Activité, Adresse	Dist.
Aucun résultat		

### Liste des sites ICPE (à moins de 500 mètres)

Code	Raison social, Activité, Adresse	Dist.
66.1195	distillerie de saint andre de sangonis, st andre de sangonis 34725	143 mètres

Télécharger l'IAL

<http://www.herault.gouv.fr/Politiques-publiques/Environnement-risques-naturels-et-technologiques/Risques-naturels-et-technologiques/L-information-des-Acquereurs-et-des-Locataires-I.A.L>

Préfecture : Hérault  
en application du IV de l'article

**Déclaration de sinistres indemnisés**  
**L 125-5 du Code l'environnement**

Adresse de l'immeuble

Commune

JONQUIERES

Arrêtés de reconnaissance de l'état de catastrophes au profit de la commune

**Sinistres indemnisés dans le cadre d'une reconnaissance de l'état de catastrophe**

Cochez les cases **OUI** ou **NON**

si, à votre connaissance, l'immeuble a fait l'objet d'une indemnisation suite à des dommages consécutifs à chacun des événements

<b>Tempête</b>	Arrêté en date du 18/11/1982	<input type="radio"/> Oui <input type="radio"/> Non
<b>Inondations et coulées de boue</b>	Arrêté en date du 04/11/2014	<input type="radio"/> Oui <input type="radio"/> Non

Etabli le :

Nom et visa du vendeur ou du bailleur

Visa de l'acquéreur ou du locataire

Cachet / Signature en cas de prestataire ou mandataire

**Pour en savoir plus**, chacun peut consulter en préfecture ou en mairie, le dossier départemental sur les risques majeurs, le document d'information communal sur les risques majeurs et, sur internet, le site portail dédié à la prévention des risques majeurs : [www.prim.net](http://www.prim.net)