


ETAT DES RISQUES NATURELS MINIERES ET TECHNOLOGIQUES

6 ROUTE DE LA GRANDE PINÈDE 13850 GREASQUE



SYNTHÈSE DE L'EXPOSITION DE LA COMMUNE AUX RISQUES

Radon : NIVEAU 2

0 BASIAS, 0 BASOL, 0 ICPE

SEISME : NIVEAU 2

RISQUES NATURELS ⁽¹⁾

Inondation
Affaissements et effondrements (cavités souterrain)
Tassements différentiels
Séisme
Feu de forêt

RISQUES MINIERES ⁽¹⁾

Aucun

RISQUES TECHNOLOGIQUES ⁽¹⁾

Transport de marchandises dangereuses

(1) Ces risques concernent la COMMUNE, reportez-vous aux conclusion pour connaître les risques concernant le bien.

(2) BASOL = Base de données de pollution des SOLs, (3) BASIAS = Base de données des Sites Industriels et Activités de Services

(4) ICPE = Installations Classées pour la Protection de l'Environnement

PLAN DE PREVENTION DES RISQUES

Risques	Etat	Libellé	Date
Mouvement de terrain (Affaissements et effondrements (cavités souterrain))	Approuvé	PPR sur plusieurs communes	22/10/2009
Mouvement de terrain (Tassements différentiels)	Approuvé	PPR argile	14/04/2014

CONCLUSIONS

Le bien est concerné par les PPR suivants:

- Mouvement de terrain et la cartographie indique que le bien se trouve dans une zone de mouvement de terrain

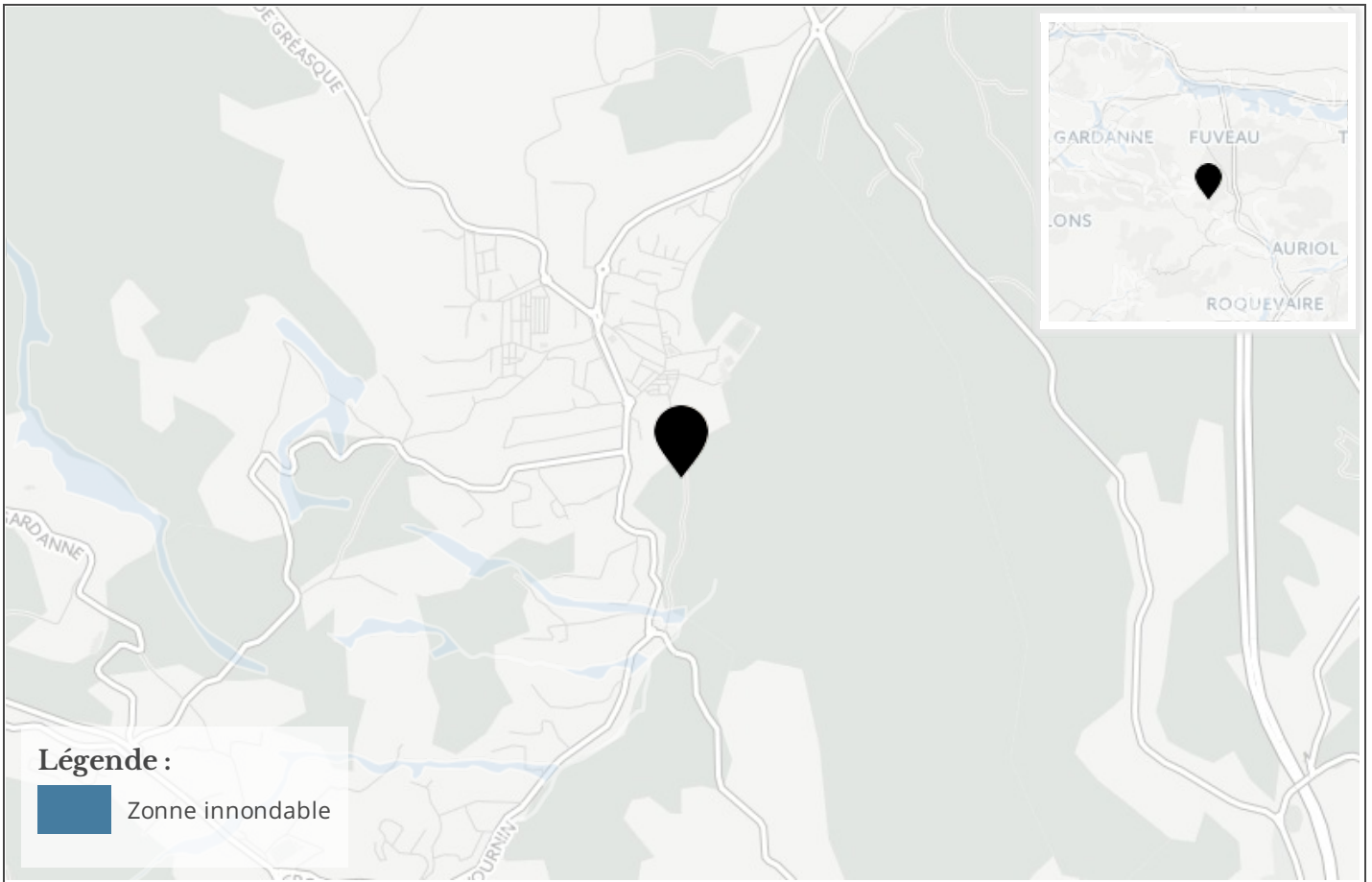
Atlas de Zone Inondable

Aléa	Nom de l'AZI	Date
n/a		

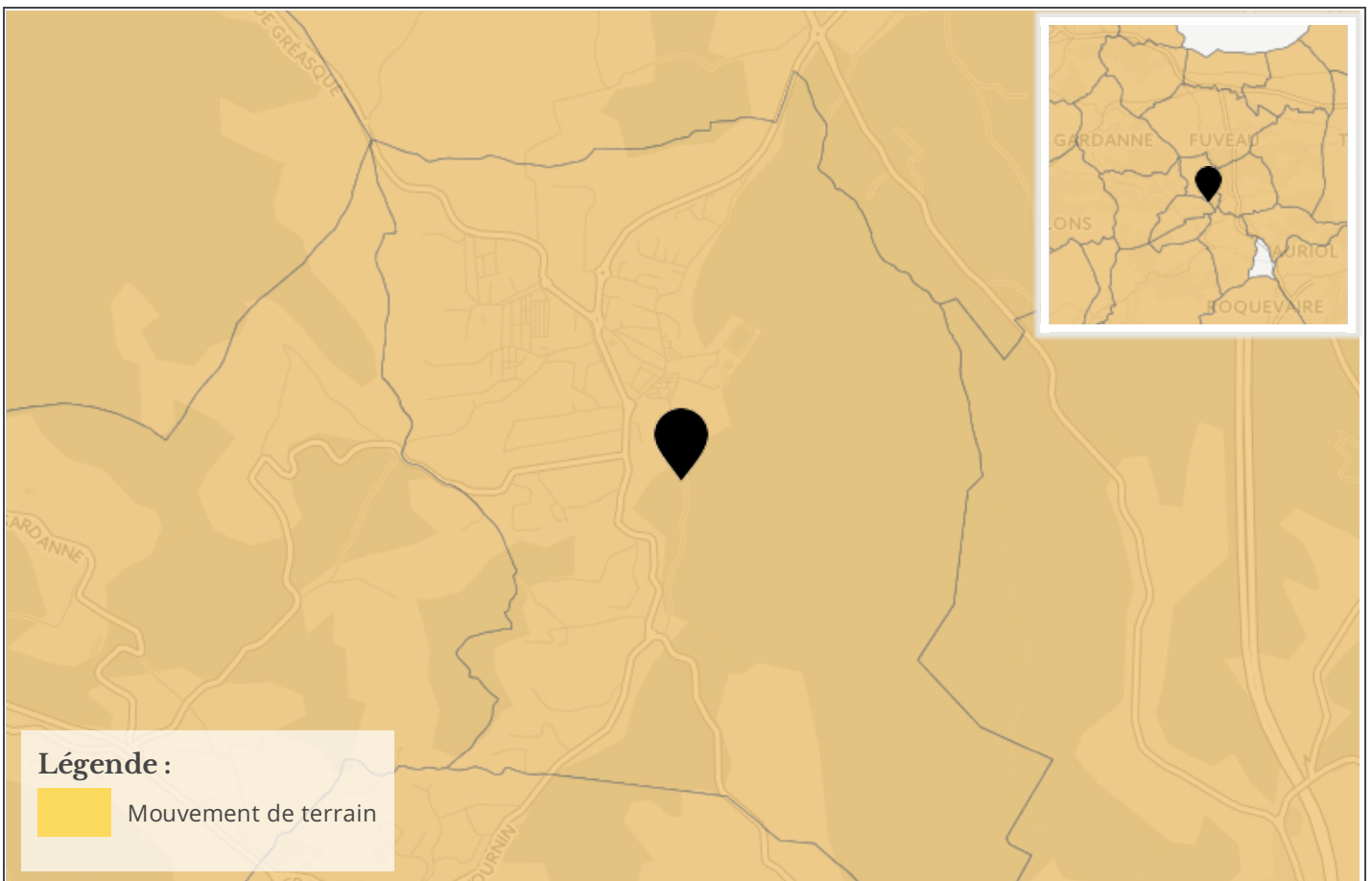
Arrêtés portant reconnaissance de l'état de catastrophe naturelle

Type de catastrophe	Début	Fin	Arrêté	JO du
Tempête	06/11/1982	10/11/1982	18/11/1982	19/11/1982
Séisme	19/02/1984	20/02/1984	11/05/1984	24/05/1984
Mouvements de terrain consécutifs à la sécheresse	01/05/1989	31/12/1991	25/01/1993	07/02/1993
Inondations et coulées de boue	06/01/1994	18/01/1994	26/01/1994	10/02/1994
Mouvements de terrain consécutifs à la sécheresse	01/01/1992	31/08/1993	27/05/1994	10/06/1994
Inondations et coulées de boue	26/08/1996	26/08/1996	01/10/1996	17/10/1996
Inondations et coulées de boue	07/09/1998	07/09/1998	29/12/1998	13/01/1999
Mouvements de terrain différentiels CSRS	01/09/1993	31/10/1998	23/02/1999	10/03/1999
Mouvements de terrain différentiels CSRS	01/01/2002	30/06/2002	25/08/2004	26/08/2004
Mouvements de terrain différentiels CSRS	01/01/2004	31/03/2004	20/02/2008	22/02/2008
Mouvements de terrain différentiels CSRS	01/01/2005	31/03/2005	20/02/2008	22/02/2008
Mouvements de terrain différentiels CSRS	01/01/2004	31/03/2004	18/04/2008	23/04/2008
Mouvements de terrain différentiels CSRS	01/01/2005	31/03/2005	18/04/2008	23/04/2008
Mouvements de terrain différentiels CSRS	01/01/2006	31/03/2006	18/04/2008	23/04/2008
Mouvements de terrain différentiels CSRS	01/01/2007	31/03/2007	07/08/2008	13/08/2008
Mouvements de terrain différentiels CSRS	01/07/2007	30/09/2007	07/08/2008	13/08/2008
Inondations et coulées de boue	14/12/2008	15/12/2008	17/04/2009	22/04/2009

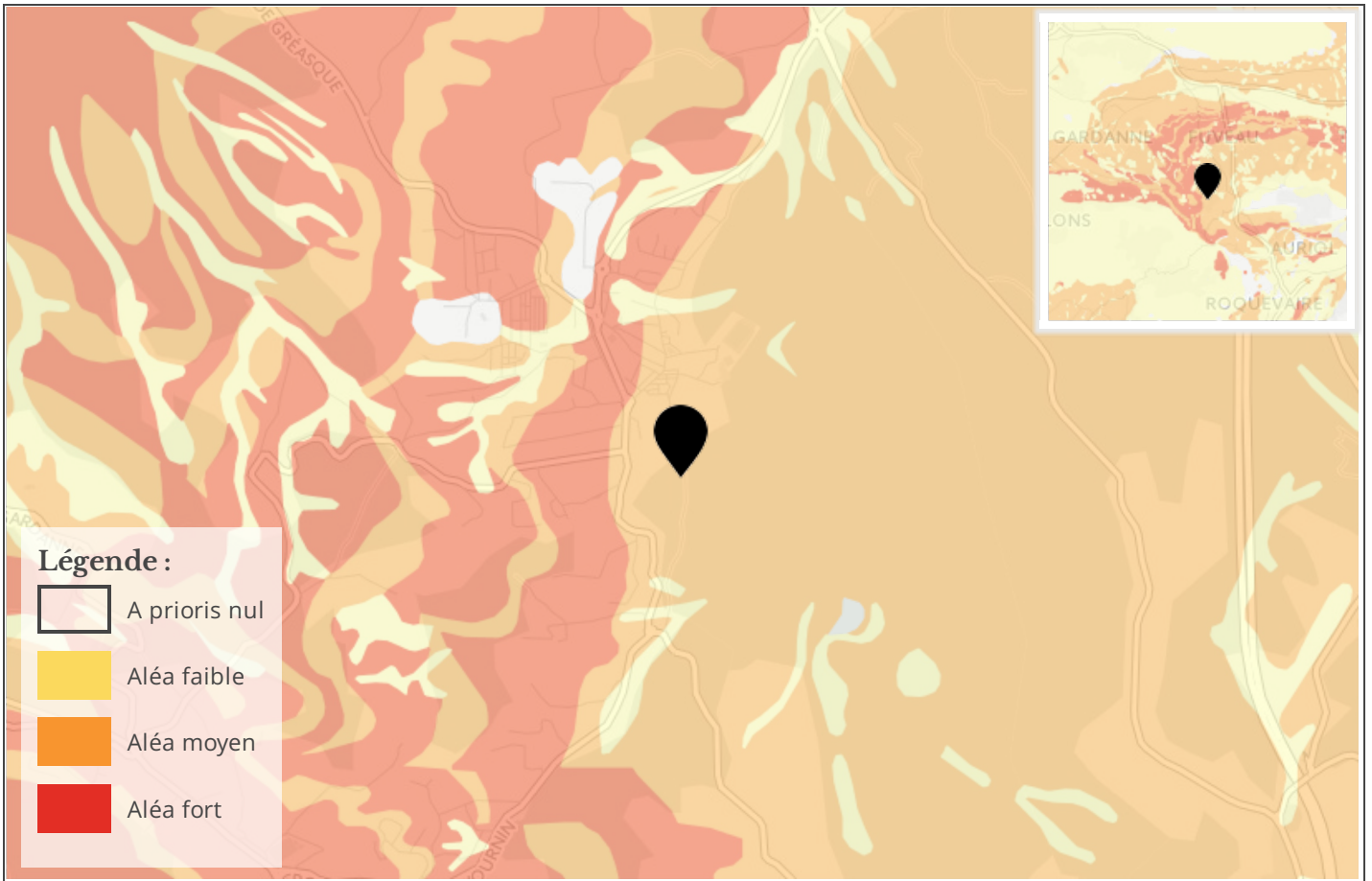
Cartographie des inondations



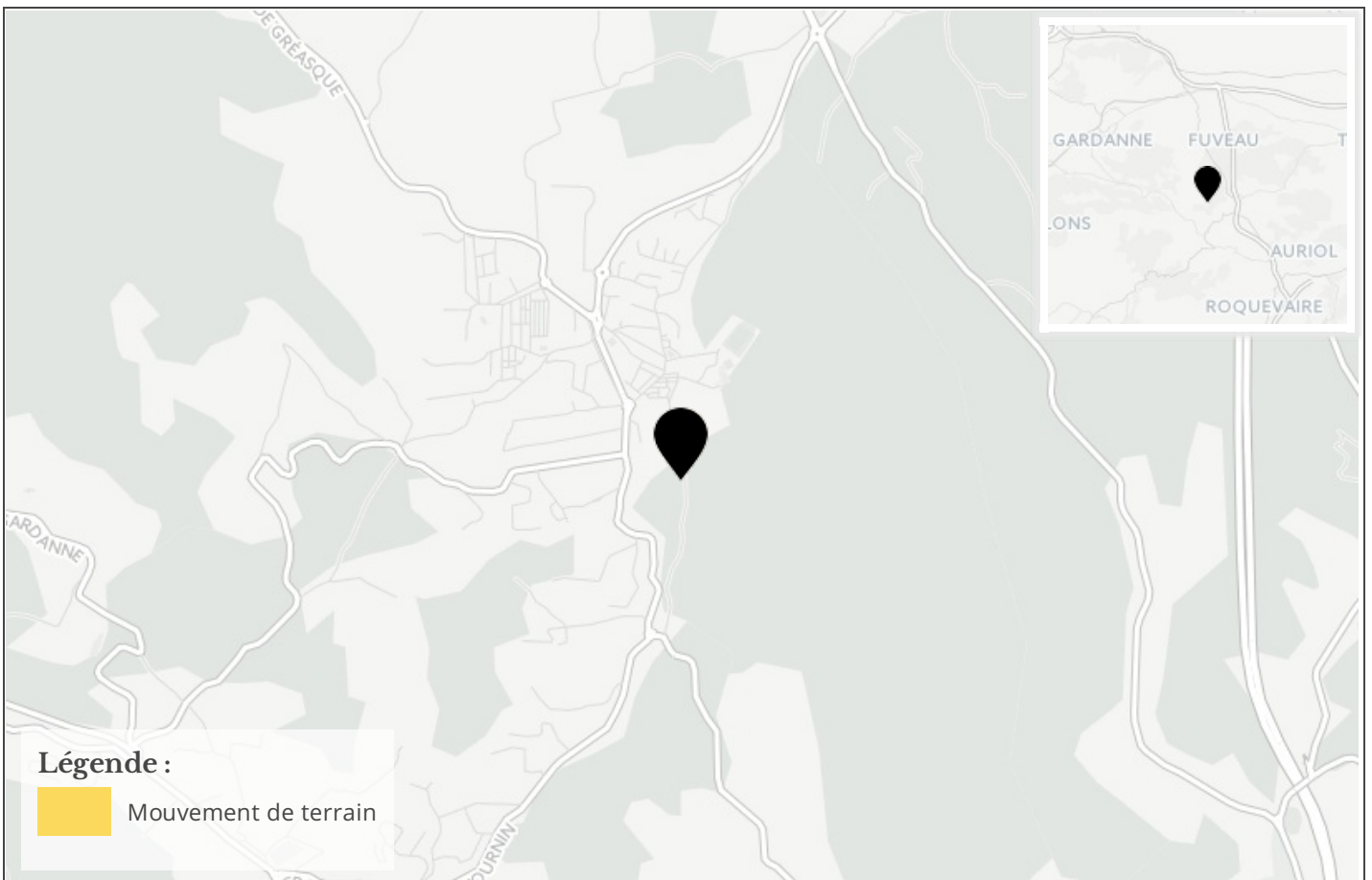
Cartographie des mouvements de terrains



Cartographie des argiles



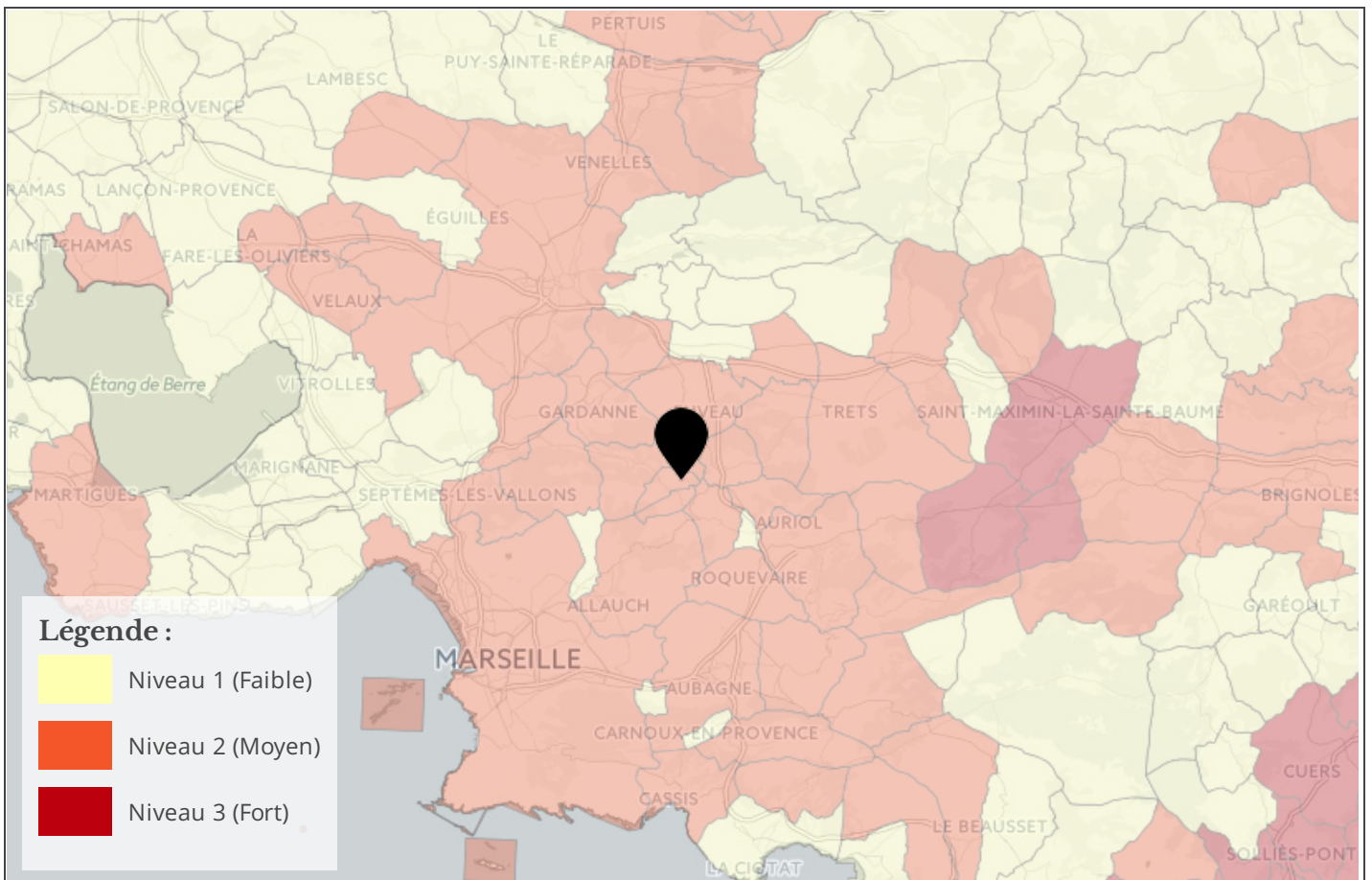
Cartographie des carrières / gypse



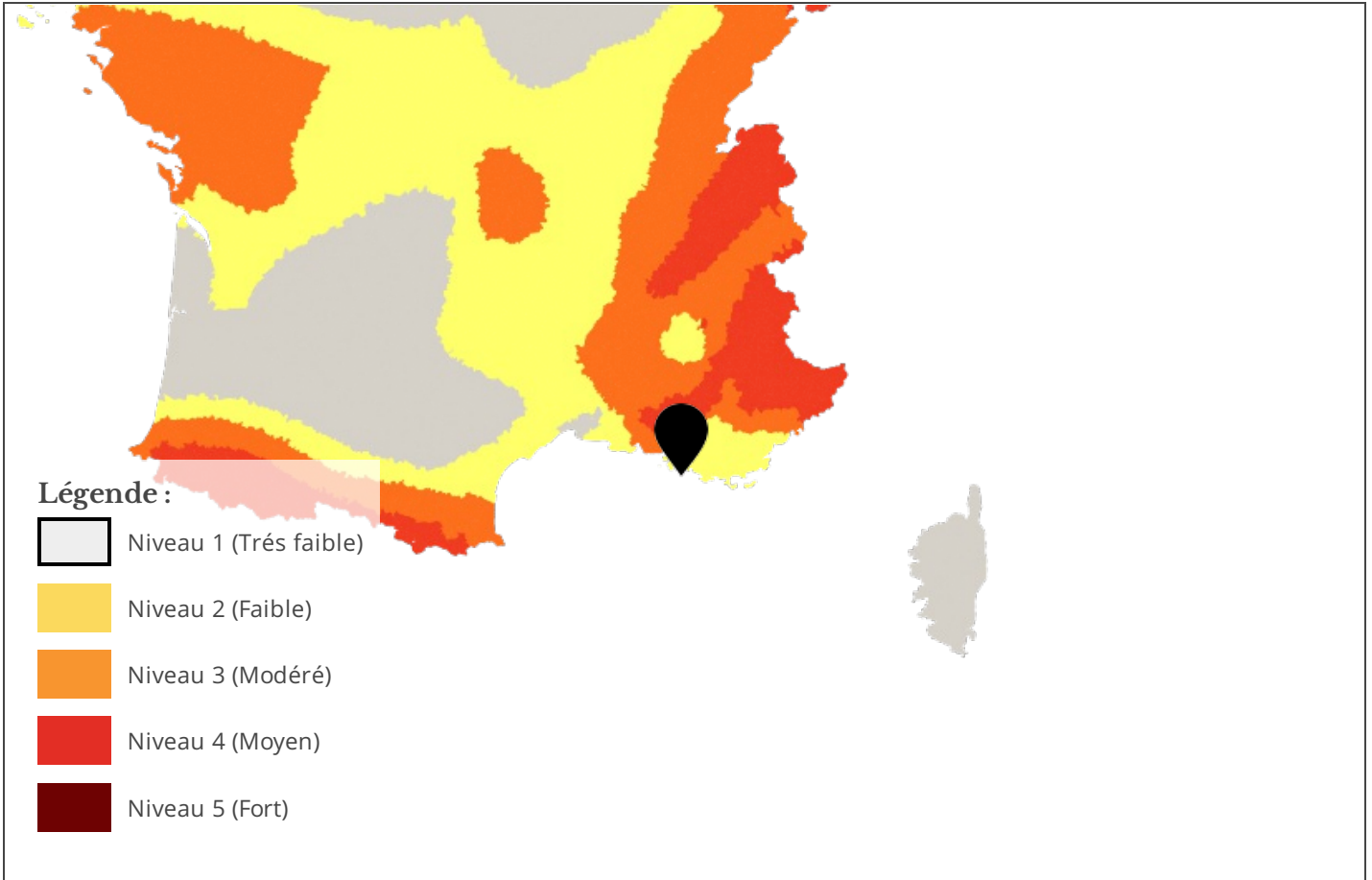
Referentiel cadastral parcelle



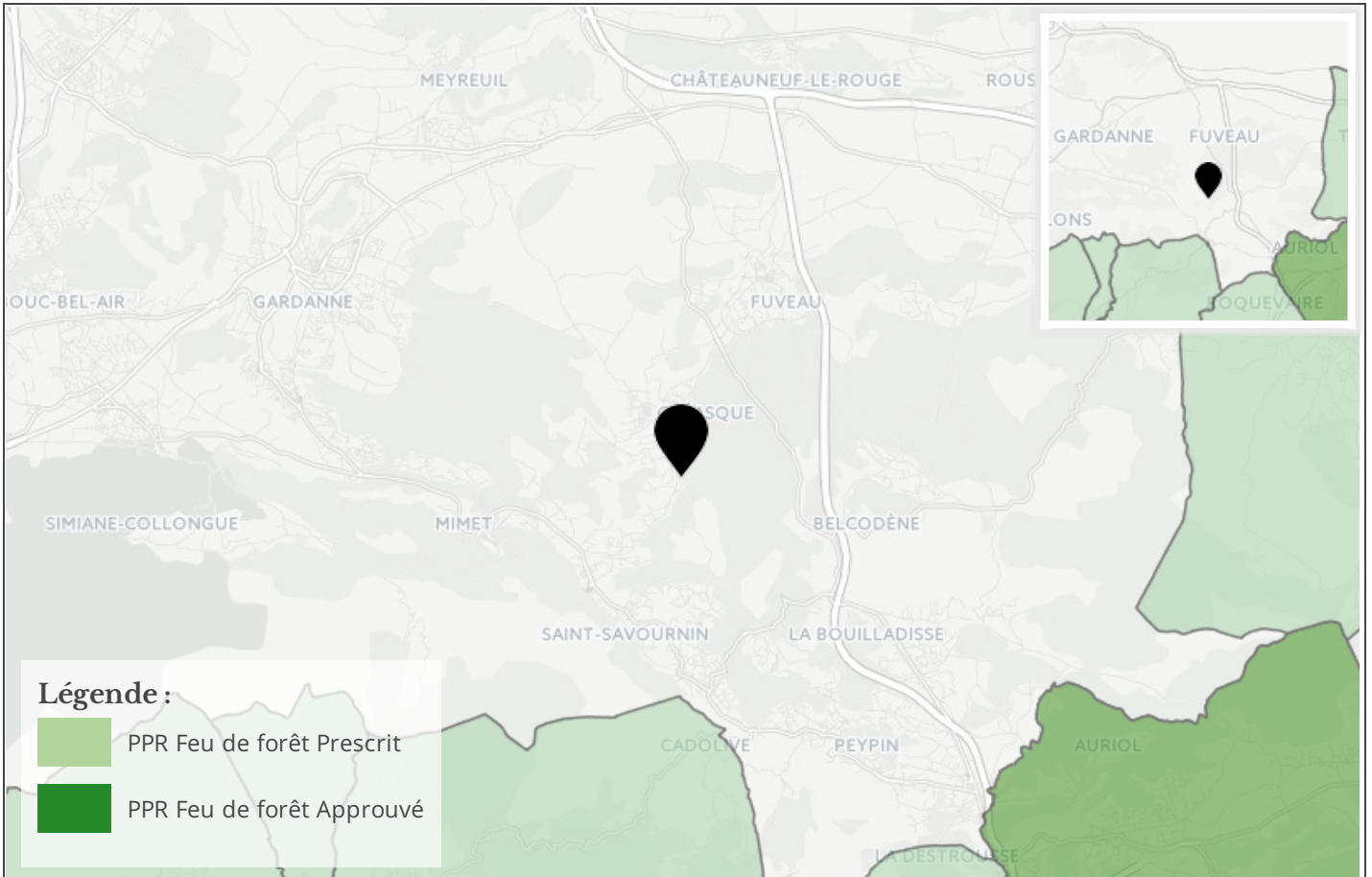
Information RADON



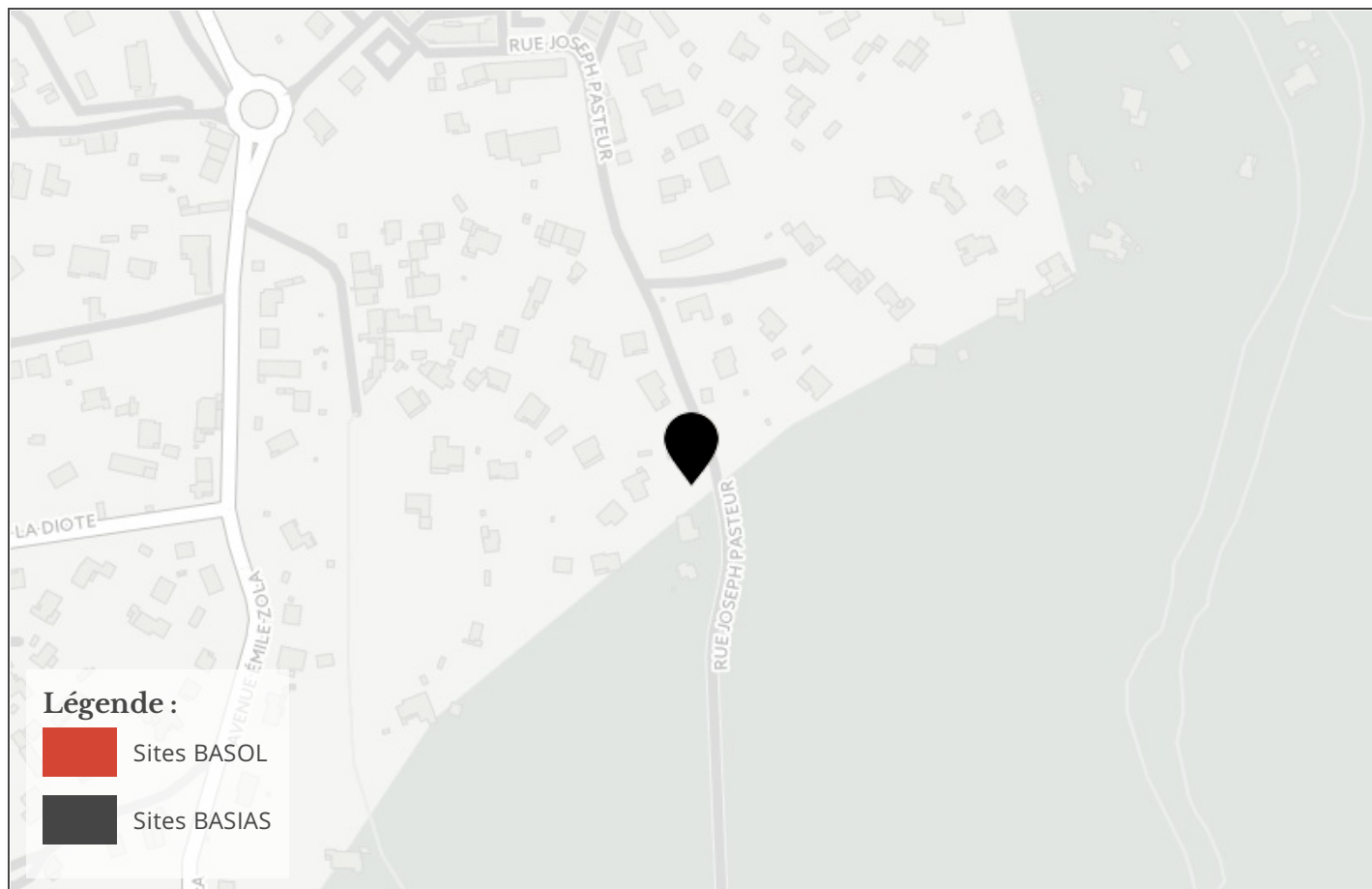
Cartographie des zones sismiques



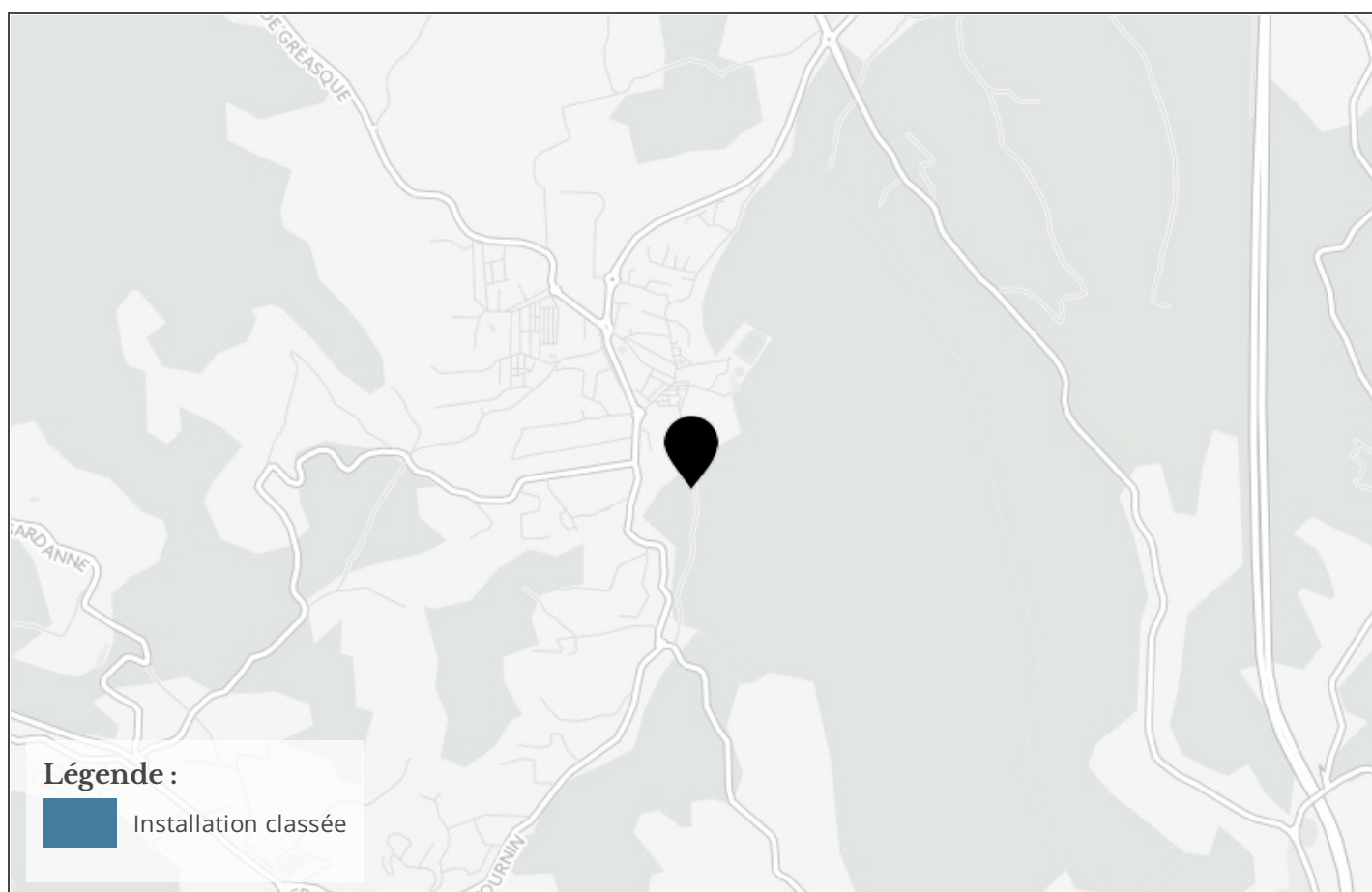
Cartographie Feu de forêts



Cartographie de pollution des sols



Cartographie des installation classées pour la Protection de l'Environnement (ICPE)



Etat des risques naturels, miniers et technologiques

en application des articles L 125 - 5 et R 125 - 26 du Code de l'environnement

1. Cet état, relatif aux obligations, interdictions, servitudes et prescriptions définies vis-à-vis des risques naturels, miniers ou technologiques concernant l'immeuble, est établi sur la base des informations mises à disposition par arrêté préfectoral

N° _____ du _____ Mis à jour le _____

informations relatives au bien immobilier (bâti ou non bâti)

2. Adresse _____ code postal ou Insee _____ **commune** _____
 6 Route de la Grande Pinède 13850 GREASQUE

3. Situation de l'immeuble au regard d'un ou plusieurs plans de prévention de risques naturels [PPR n]

> L'immeuble est situé dans le périmètre d'un PPR naturels **prescrit** Oui Non X
 L'immeuble est situé dans le périmètre d'un PPR naturels **appliqué par anticipation** Oui Non X
 L'immeuble est situé dans le périmètre d'un PPR naturels **approuvé** Oui X Non

> si oui, les risques naturels pris en compte sont liés à :

inondation **crue torrentielle** **mouvements de terrain** **avalanches**
sécheresse **cyclone** **remontée de nappe** **feux de forêt**
séisme **volcan** **autres** _____

extraits des documents de référence joints au présent état et permettant la localisation de l'immeuble au regard des risques pris en compte

> L'immeuble est concerné par des prescriptions de travaux dans le règlement du ou des PPR naturels **Oui** **Non** X
 si oui, les travaux prescrits par le règlement du ou des PPR naturels ont été réalisés **Oui** **Non**

4. Situation de l'immeuble au regard d'un plan de prévention de risques miniers [PPR m]

en application de l'article L 174-5 du nouveau code minier.

> L'immeuble est situé dans le périmètre d'un PPR miniers **prescrit** Oui Non X
 L'immeuble est situé dans le périmètre d'un PPR miniers **appliqué par anticipation** Oui Non X
 L'immeuble est situé dans le périmètre d'un PPR miniers **approuvé** Oui Non X

> si oui, les risques miniers pris en compte sont liés à :

mouvements de terrain **autres** _____

extraits des documents de référence joints au présent état et permettant la localisation de l'immeuble au regard des risques pris en compte

> L'immeuble est concerné par des prescriptions de travaux dans le règlement du ou des PPR miniers **Oui** **Non** X
 si oui, les travaux prescrits par le règlement du ou des PPR miniers ont été réalisés **Oui** **Non**

5. Situation de l'immeuble au regard d'un plan de prévention de risques technologiques [PPR t]

> L'immeuble est situé dans le périmètre d'étude d'un PPR technologiques prescrit et non encore approuvé **Oui** **Non** X
 si oui, les risques technologiques pris en compte dans l'arrêté de prescription sont liés à :

effet toxique **effet thermique** **effet de surpression**

> L'immeuble est situé dans le périmètre d'exposition aux risques d'un PPR technologiques approuvé **Oui** **Non** X

extraits des documents de référence joints au présent état et permettant la localisation de l'immeuble au regard des risques pris en compte

> L'immeuble est concerné par des prescriptions de travaux dans le règlement du ou des PPR technologiques **Oui** **Non** X
 si oui, les travaux prescrits par le règlement du ou des PPR technologiques ont été réalisés **Oui** **Non**

6. Situation de l'immeuble au regard du zonage réglementaire pour la prise en compte de la sismicité

en application des articles R 563-4 et D 563-8-1 du Code de l'environnement

> L'immeuble est situé dans une commune de sismicité **zone 5** **zone 4** **zone 3** **zone 2** **zone 1**
 forte moyenne modérée faible très faible

7. Information relative aux sinistres indemnisés par l'assurance suite à une catastrophe naturelle, minière ou technologique

en application de l'article L 125-5 (IV) du Code de l'environnement

> L'information est mentionnée dans l'acte authentique constatant la réalisation de la vente **Oui** **Non**

vendeur/bailleur – acquéreur/locataire

8. Vendeur - Bailleur _____ **jean** _____ **Durand** _____
9. Acquéreur - Locataire _____ **Jeanne** _____ **Dupond** _____
10. Lieu / Date _____ **GREASQUE** _____ **17/06/2017** _____

Attention ! S'ils n'impliquent pas d'obligation ou d'interdiction réglementaire particulière, les aléas connus ou prévisibles qui peuvent être signalés dans les divers documents d'information préventive et concerner le bien immobilier, ne sont pas mentionnés par cet état.

Article 125-5 (V) du Code de l'environnement: En cas de non respect des obligations d'information du vendeur ou du bailleur, l'acquéreur ou le locataire peut poursuivre la résolution du contrat ou demander au juge une diminution du prix de vente ou de la location.

Liste des sites BASIAS (potentiellement) pollués (à moins de 500 mètres)

Code	Raison social, Activité, Adresse	Dist.
Aucun résultat		

Liste des sites BASOL (potentiellement) pollués (à moins de 500 mètres)

Code	Raison social, Activité, Adresse	Dist.
Aucun résultat		

Liste des sites ICPE (à moins de 500 mètres)

Code	Raison social, Activité, Adresse	Dist.
Aucun résultat		

Télécharger l'IAL

<http://www.bouches-du-rhone.pref.gouv.fr/Politiques-publiques/Securite/L-Information-Acquereur-Locataire-IAL/L-Information-Acquereur-Locataire>

Déclaration de sinistres indemnisés
L 125-5 du Code l'environnement

Adresse de l'immeuble

Commune

GREASQUE

Arrêtés de reconnaissance de l'état de catastrophes au profit de la commune

Sinistres indemnisés dans le cadre d'une reconnaissance de l'état de catastrophe

Cochez les cases **OUI** ou **NON**

si, à votre connaissance, l'immeuble a fait l'objet d'une indemnisation suite à des dommages consécutifs à chacun des événements

Tempête	Arrêté en date du 18/11/1982	<input type="radio"/> Oui <input type="radio"/> Non
Séisme	Arrêté en date du 11/05/1984	<input type="radio"/> Oui <input type="radio"/> Non
Mouvements de terrain consécutifs à la sécheresse	Arrêté en date du 25/01/1993	<input type="radio"/> Oui <input type="radio"/> Non
Inondations et coulées de boue	Arrêté en date du 26/01/1994	<input type="radio"/> Oui <input type="radio"/> Non
Mouvements de terrain consécutifs à la sécheresse	Arrêté en date du 27/05/1994	<input type="radio"/> Oui <input type="radio"/> Non
Inondations et coulées de boue	Arrêté en date du 01/10/1996	<input type="radio"/> Oui <input type="radio"/> Non
Inondations et coulées de boue	Arrêté en date du 29/12/1998	<input type="radio"/> Oui <input type="radio"/> Non
Mouvements de terrain différentiels CSRS	Arrêté en date du 23/02/1999	<input type="radio"/> Oui <input type="radio"/> Non
Mouvements de terrain différentiels CSRS	Arrêté en date du 25/08/2004	<input type="radio"/> Oui <input type="radio"/> Non
Mouvements de terrain différentiels CSRS	Arrêté en date du 20/02/2008	<input type="radio"/> Oui <input type="radio"/> Non
Mouvements de terrain différentiels CSRS	Arrêté en date du 20/02/2008	<input type="radio"/> Oui <input type="radio"/> Non
Mouvements de terrain différentiels CSRS	Arrêté en date du 18/04/2008	<input type="radio"/> Oui <input type="radio"/> Non
Mouvements de terrain différentiels CSRS	Arrêté en date du 18/04/2008	<input type="radio"/> Oui <input type="radio"/> Non
Mouvements de terrain différentiels CSRS	Arrêté en date du 18/04/2008	<input type="radio"/> Oui <input type="radio"/> Non
Mouvements de terrain différentiels CSRS	Arrêté en date du 07/08/2008	<input type="radio"/> Oui <input type="radio"/> Non
Mouvements de terrain différentiels CSRS	Arrêté en date du 07/08/2008	<input type="radio"/> Oui <input type="radio"/> Non
Inondations et coulées de boue	Arrêté en date du 17/04/2009	<input type="radio"/> Oui <input type="radio"/> Non

Etabli le :

Nom et visa du vendeur ou du bailleur

Visa de l'acquéreur ou du locataire

Cachet / Signature en cas de prestataire ou mandataire

Pour en savoir plus, chacun peut consulter en préfecture ou en mairie, le dossier départemental sur les risques majeurs, le document d'information communal sur les risques majeurs et, sur internet, le site portail dédié à la prévention des risques majeurs : www.prim.net