


ETAT DES RISQUES NATURELS MINIERES ET TECHNOLOGIQUES

7 CHEMIN DU BAS D'ANVILLE 17750 ETAULES



SYNTHÈSE DE L'EXPOSITION DE LA COMMUNE AUX RISQUES

Radon : NIVEAU 1

0 BASIAS, 0 BASOL, 0 ICPE

SEISME : NIVEAU 3

RISQUES NATURELS ⁽¹⁾

Inondation
Par ruissellement et coulée de boue
Par submersion marine
Mouvement de terrain
Séisme
Feu de forêt
Phénomène lié à l'atmosphère
Tempête et grains (vent)

RISQUES MINIERES ⁽¹⁾

Aucun

RISQUES TECHNOLOGIQUES ⁽¹⁾

Transport de marchandises dangereuses

(1) Ces risques concernent la COMMUNE, reportez-vous aux conclusion pour connaître les risques concernant le bien.

(2) BASOL = Base de données de pollution des SOLs, (3) BASIAS = Base de données des Sites Industriels et Activités de Services

(4) ICPE = Installations Classées pour la Protection de l'Environnement

PLAN DE PREVENTION DES RISQUES

Risques	Etat	Libellé	Date
---------	------	---------	------

CONCLUSIONS

Le bien n'est concerné par aucun plan de prevention de risque

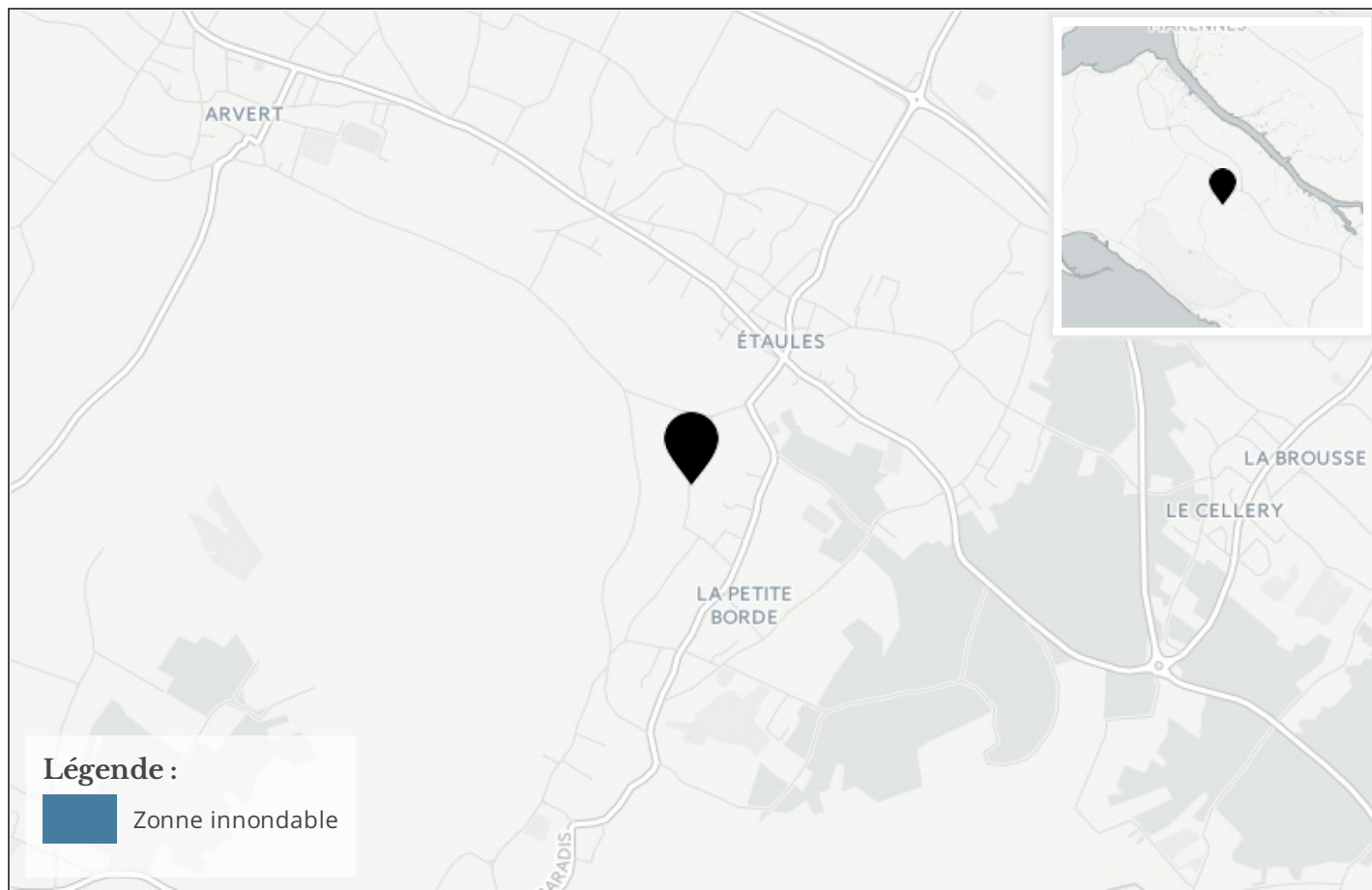
Atlas de Zone Inondable

Aléa	Nom de l'AZI	Date
Inondation	seudre	01/01/1998

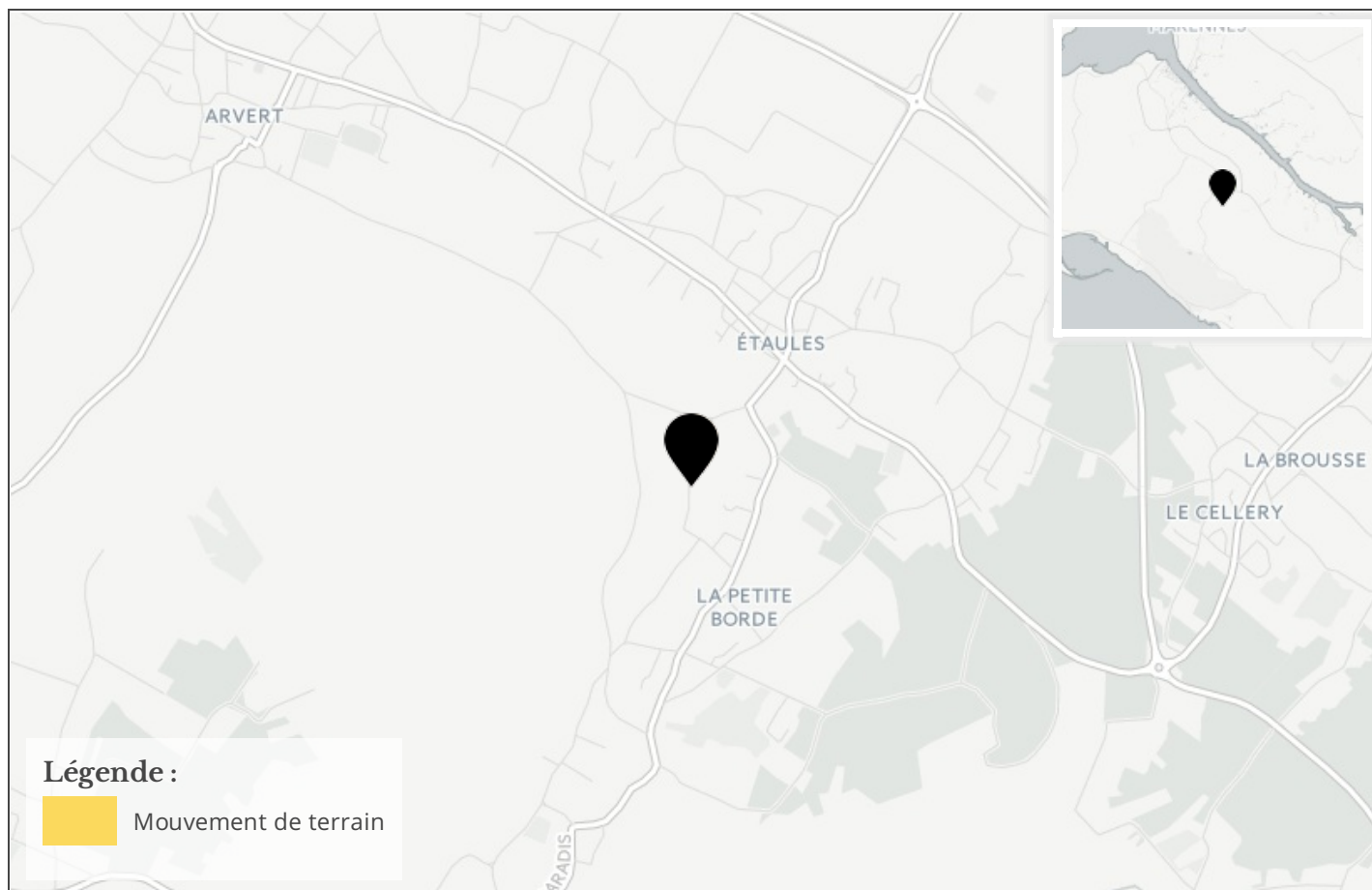
Arrêtés portant reconnaissance de l'état de catastrophe naturelle

Type de catastrophe	Début	Fin	Arrêté	JO du
Inondations et coulées de boue	08/12/1982	31/12/1982	11/01/1983	13/01/1983
Mouvements de terrain consécutifs à la sécheresse	01/06/1989	31/12/1990	14/05/1991	12/06/1991
Inondations, coulées de boue et CMLAV	22/12/1995	23/12/1995	18/03/1996	17/04/1996
Mouvements de terrain différentiels CSRS	01/01/1991	31/12/1995	24/03/1997	12/04/1997
Inondations et coulées de boue	08/08/1999	09/08/1999	29/11/1999	04/12/1999
Inondations, coulées de boue, glissements et CMLAV	25/12/1999	29/12/1999	29/12/1999	30/12/1999
Mouvements de terrain différentiels CSRS	01/07/2003	30/09/2003	25/08/2004	26/08/2004
Mouvements de terrain différentiels CSRS	01/01/2005	31/03/2005	20/02/2008	22/02/2008
Mouvements de terrain différentiels CSRS	01/07/2005	30/09/2005	20/02/2008	22/02/2008
	27/02/2010	01/03/2010	01/03/2010	02/03/2010
Mouvements de terrain différentiels CSRS	01/04/2011	30/06/2011	11/07/2012	17/07/2012
Mouvements de terrain différentiels CSRS	01/04/2011	30/06/2011	11/07/2012	17/07/2012

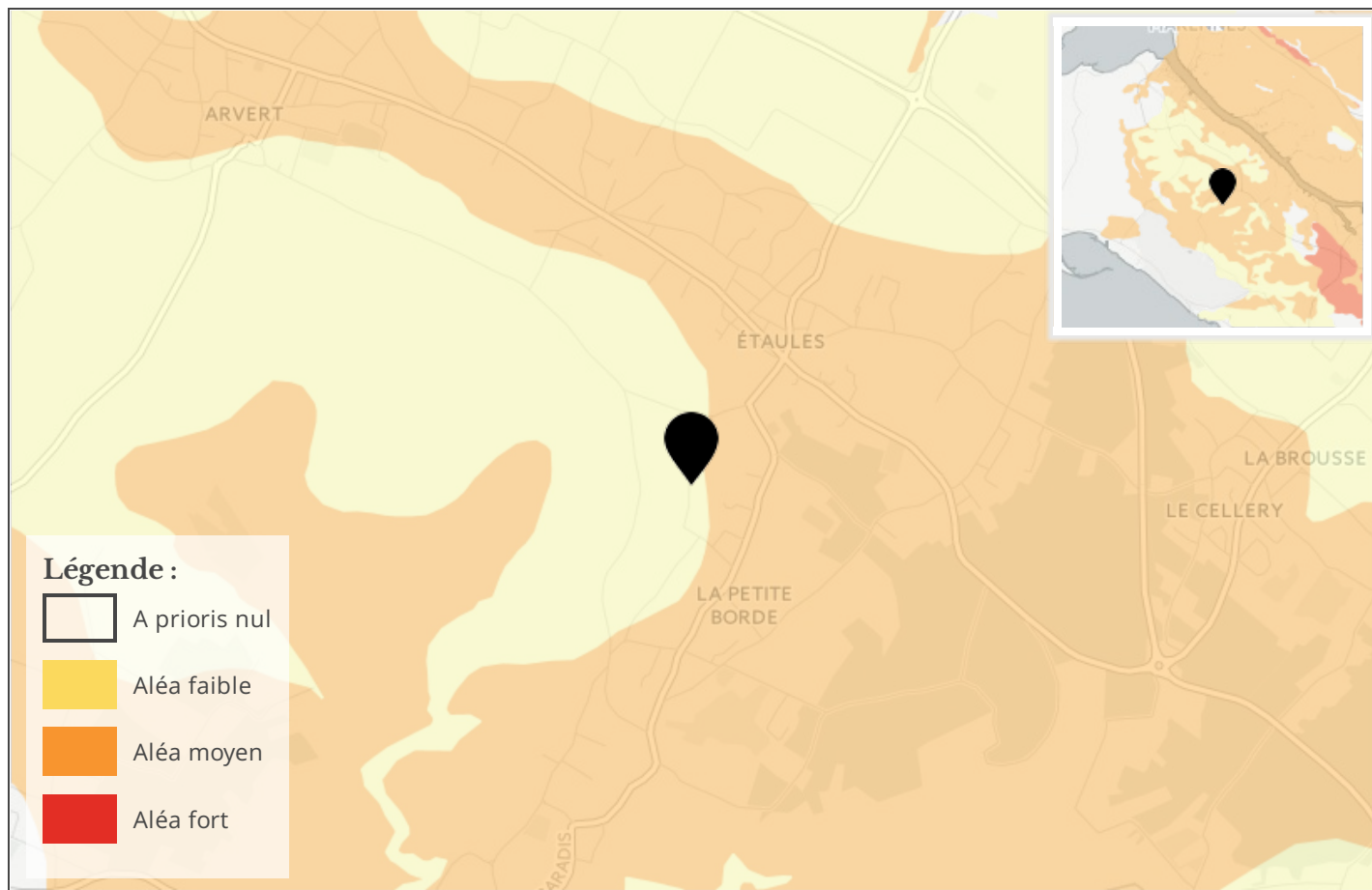
Cartographie des inondations



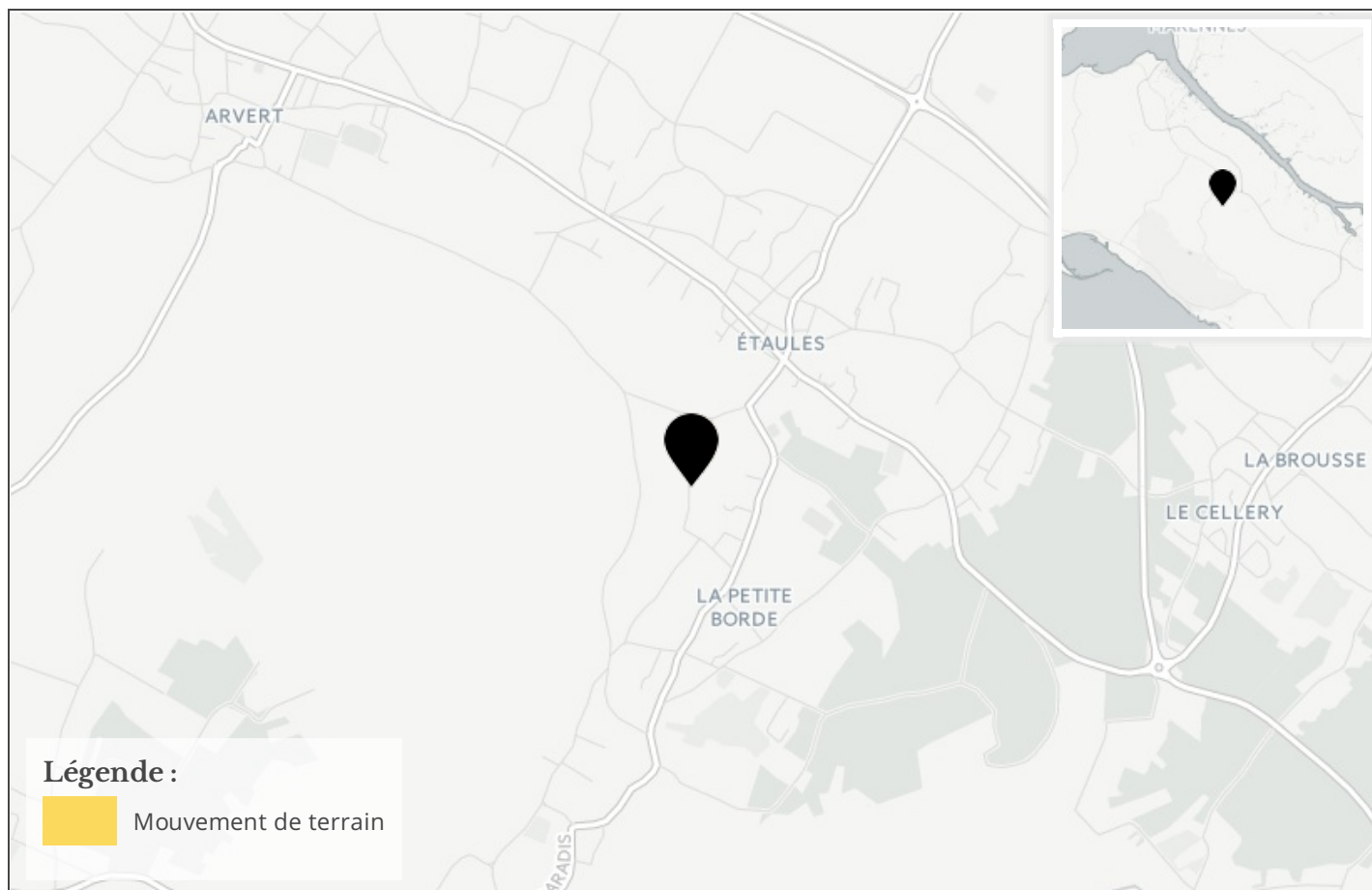
Cartographie des mouvements de terrains



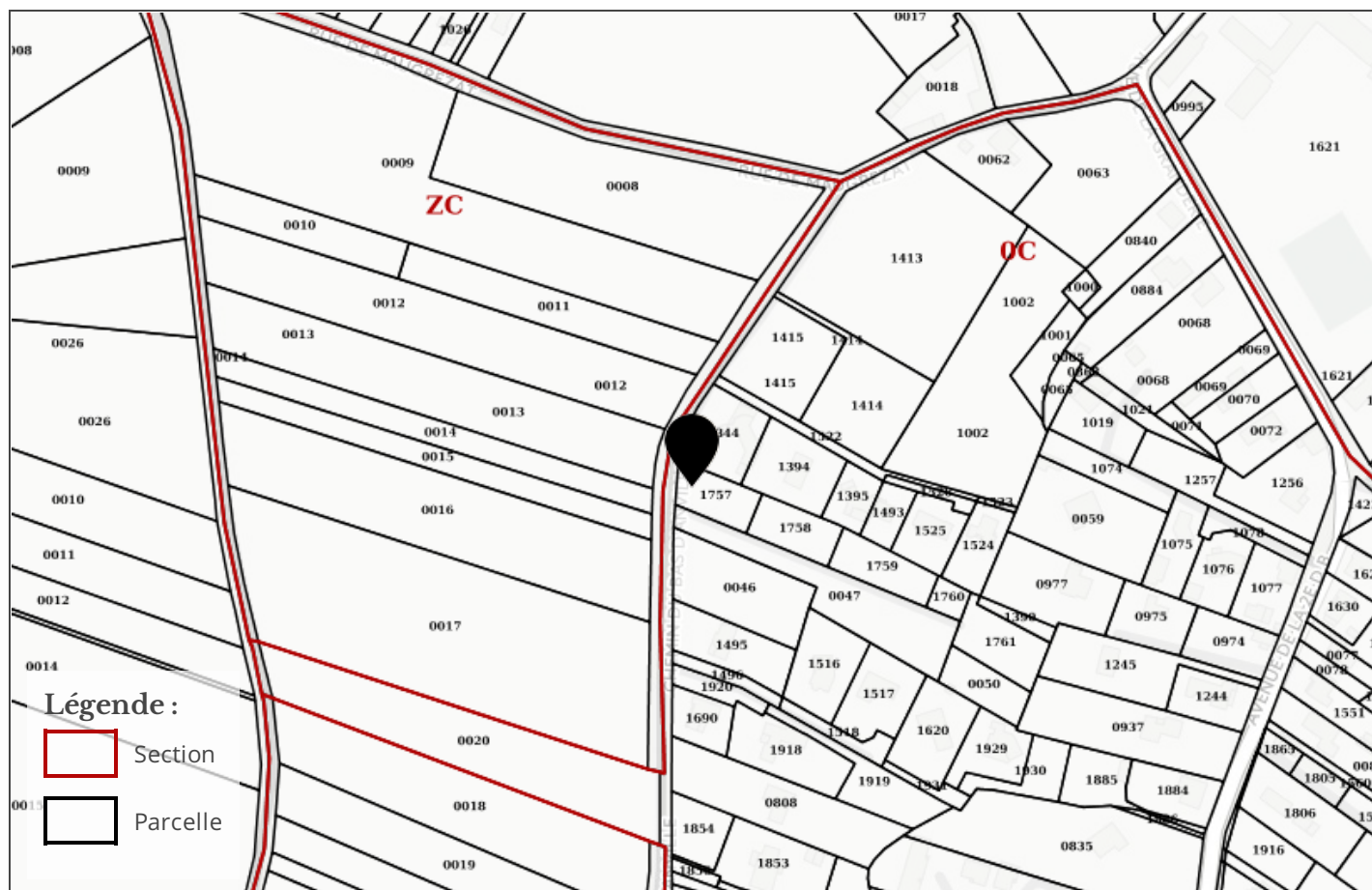
Cartographie des argiles



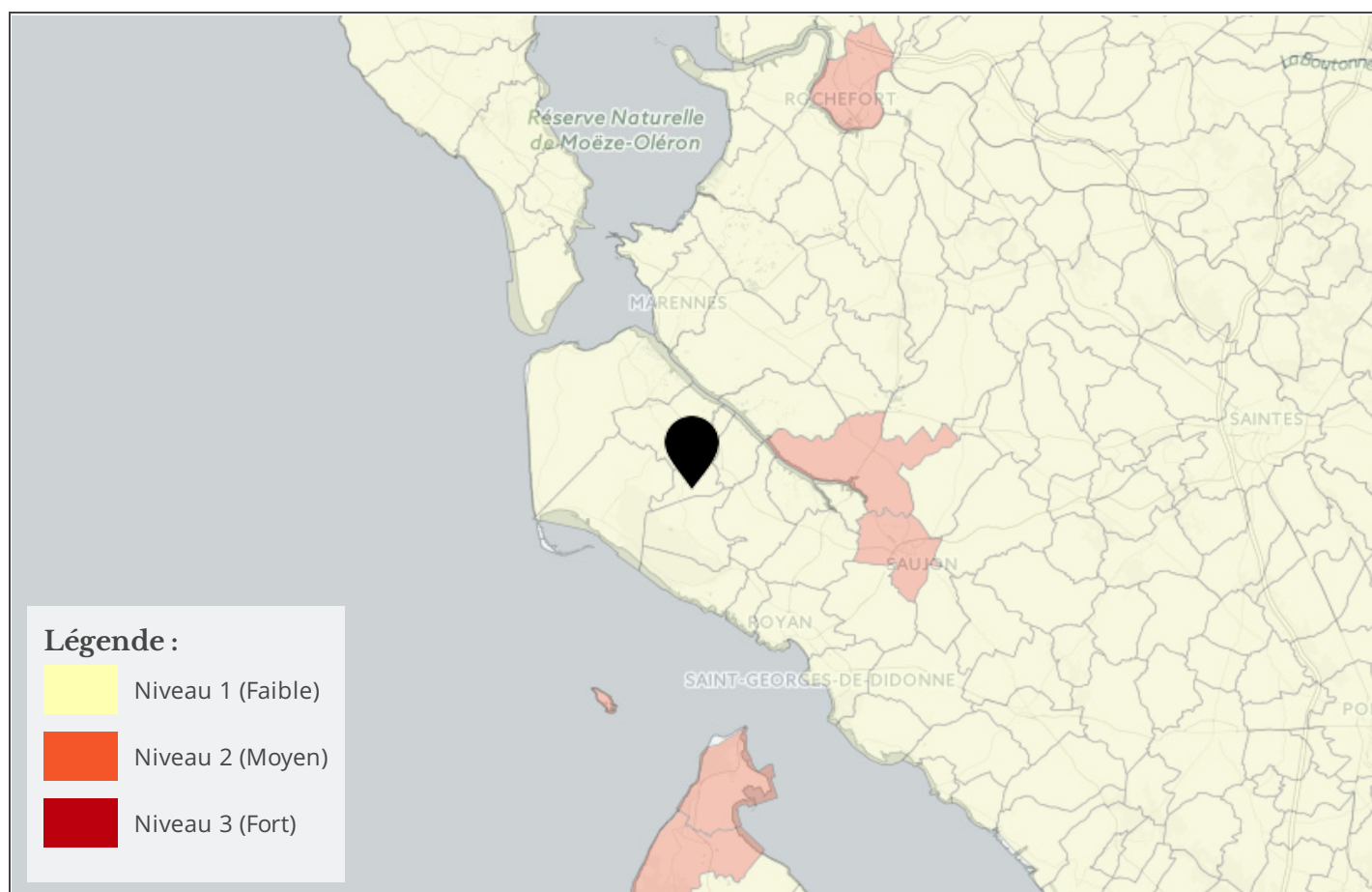
Cartographie des carrières / gypse



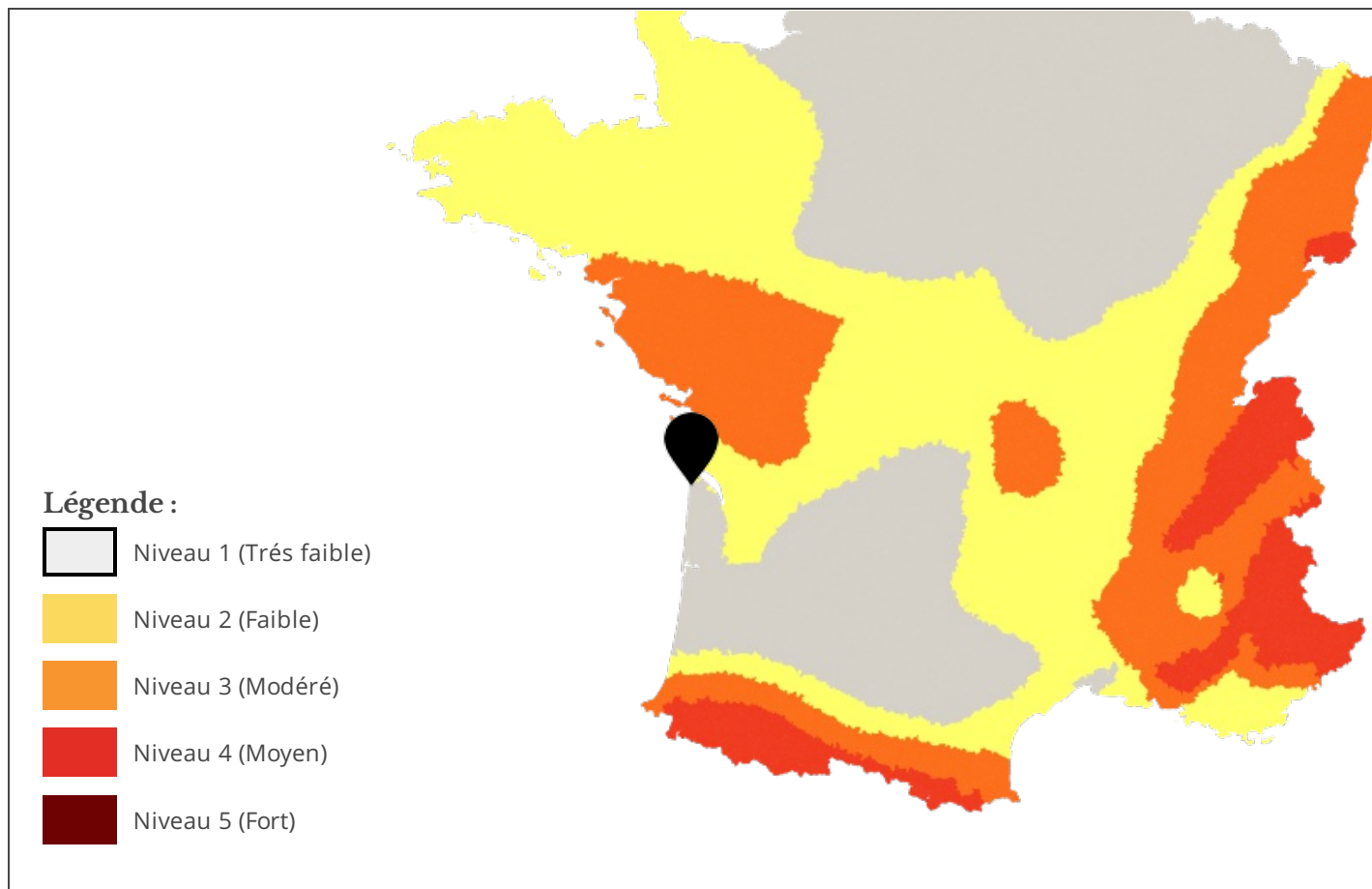
Referentiel cadastral parcelle



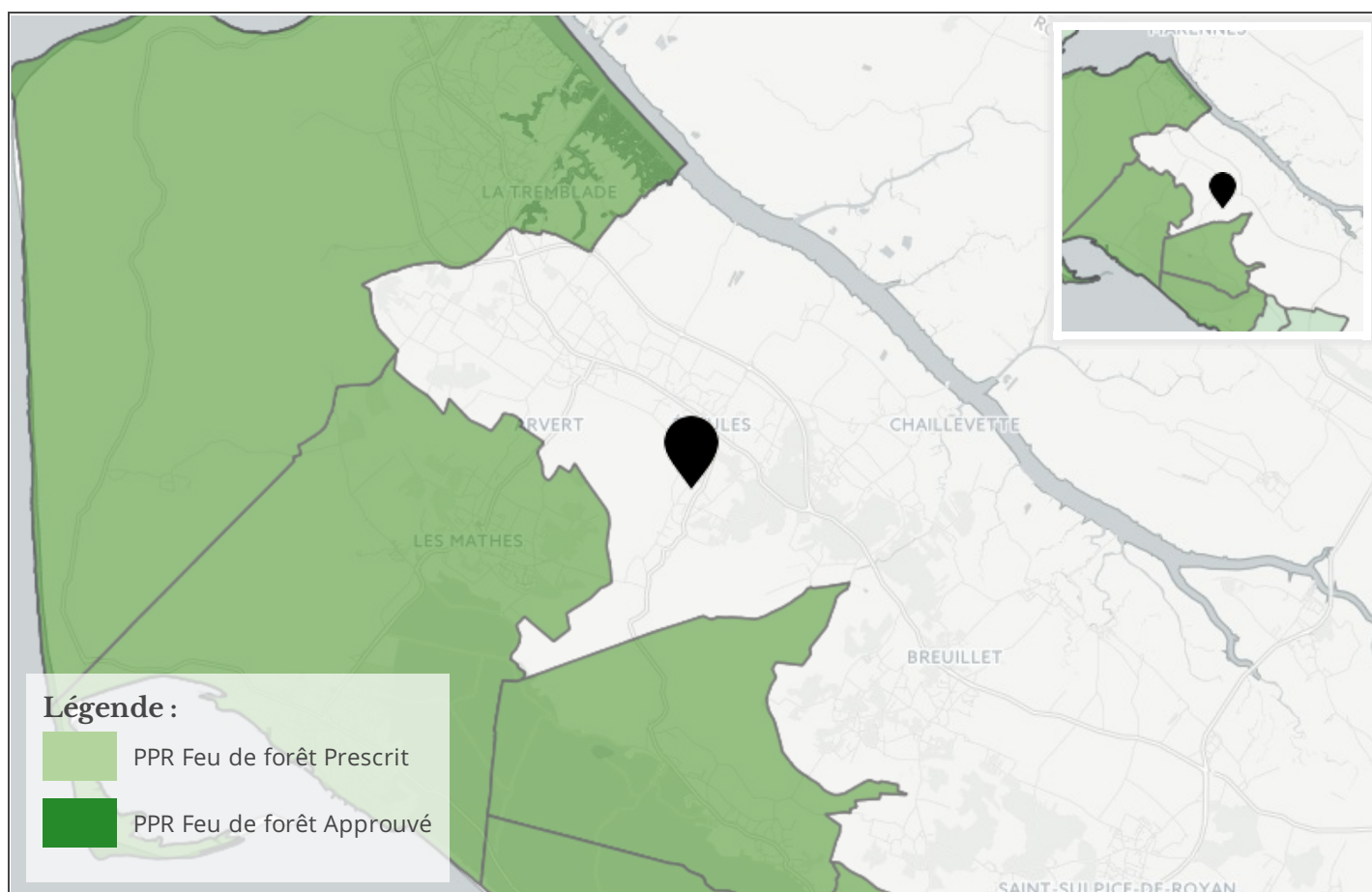
Information RADON



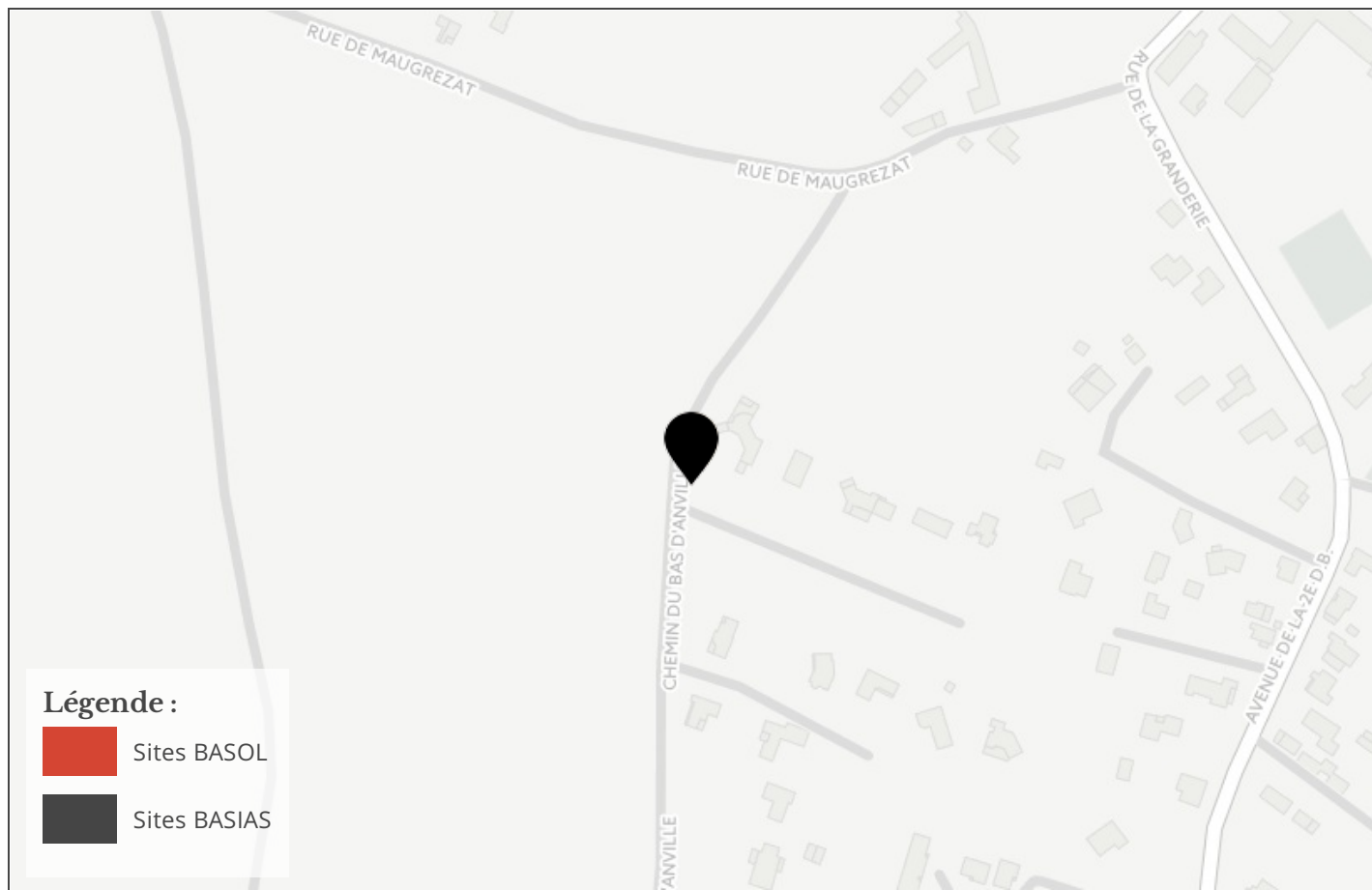
Cartographie des zones sismiques



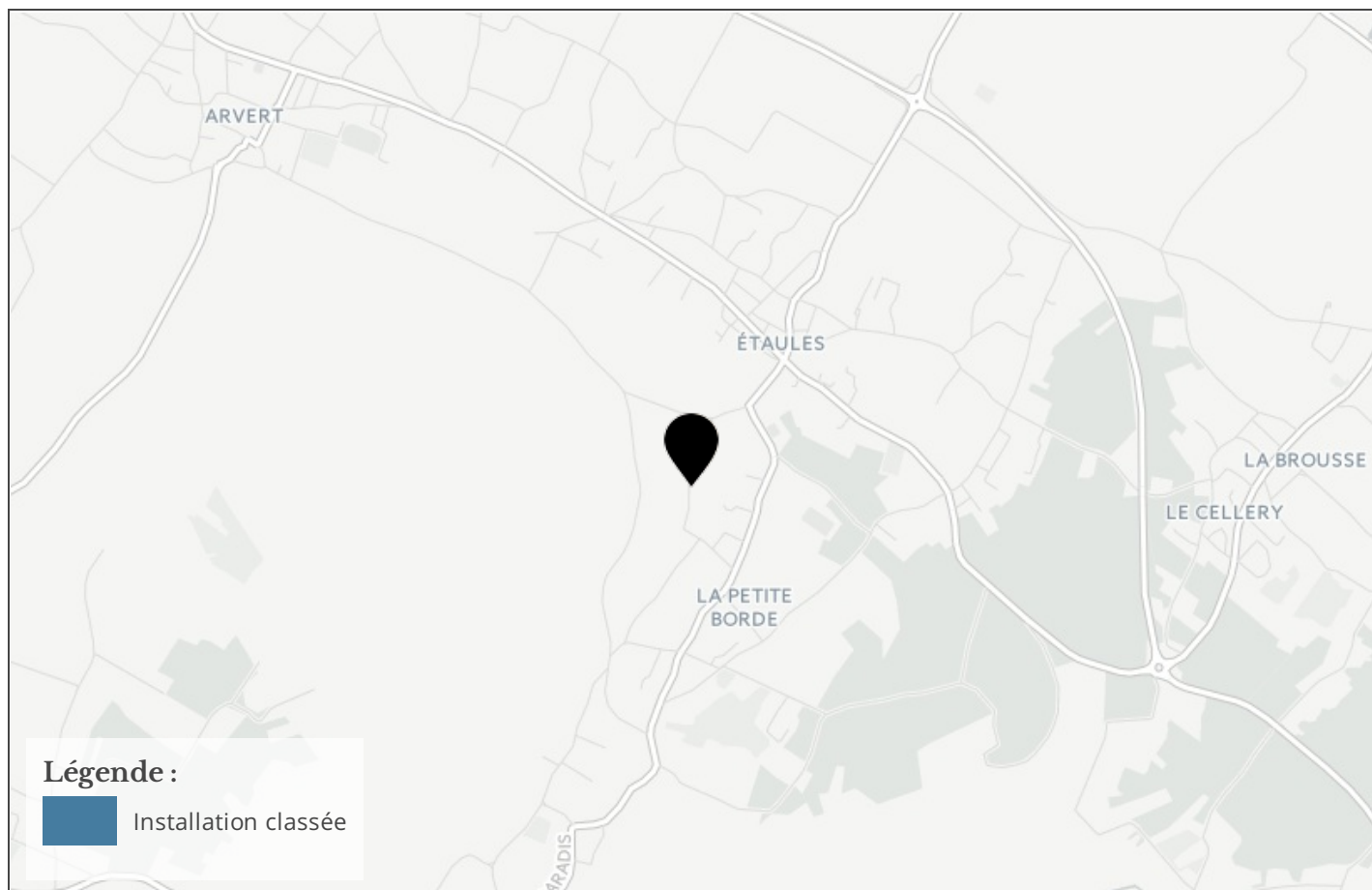
Cartographie Feu de forêts



Cartographie de pollution des sols



Cartographie des installation classées pour la Protection de l'Environnement (ICPE)



Etat des risques naturels, miniers et technologiques

en application des articles L 125 - 5 et R 125 - 26 du Code de l'environnement

1. Cet état, relatif aux obligations, interdictions, servitudes et prescriptions définies vis-à-vis des risques naturels, miniers ou technologiques concernant l'immeuble, est établi sur la base des informations mises à disposition par arrêté préfectoral

N° 11-1425

du 26/04/2011

Mis à jour le

informations relatives au bien immobilier (bâti ou non bâti)

2. Adresse

code postal ou Insee

commune

7 Chemin du Bas d'anville

17750

ETAULES

3. Situation de l'immeuble au regard d'un ou plusieurs plans de prévention de risques naturels [PPR n]

> L'immeuble est situé dans le périmètre d'un PPR naturels **prescrit** Oui ☐ Non ☒ X
 L'immeuble est situé dans le périmètre d'un PPR naturels **appliqué par anticipation** Oui ☐ Non ☒ X
 L'immeuble est situé dans le périmètre d'un PPR naturels **approuvé** Oui ☐ Non ☒ X

> si oui, les risques naturels pris en compte sont liés à :

inondation ☐ **crue torrentielle** ☐ **mouvements de terrain** ☐ **avalanches** ☐
sécheresse ☐ **cyclone** ☐ **remontée de nappe** ☐ **feux de forêt** ☐
séisme ☐ **volcan** ☐ **autres** ☐

extraits des documents de référence joints au présent état et permettant la localisation de l'immeuble au regard des risques pris en compte

> L'immeuble est concerné par des prescriptions de travaux dans le règlement du ou des PPR naturels **Oui** ☐ **Non** ☒ X
 si oui, les travaux prescrits par le règlement du ou des PPR naturels ont été réalisés **Oui** ☐ **Non** ☐

4. Situation de l'immeuble au regard d'un plan de prévention de risques miniers [PPR m]

en application de l'article L 174-5 du nouveau code minier.

> L'immeuble est situé dans le périmètre d'un PPR miniers **prescrit** Oui ☐ Non ☒ X
 L'immeuble est situé dans le périmètre d'un PPR miniers **appliqué par anticipation** Oui ☐ Non ☒ X
 L'immeuble est situé dans le périmètre d'un PPR miniers **approuvé** Oui ☐ Non ☒ X

> si oui, les risques miniers pris en compte sont liés à :

mouvements de terrain ☐ **autres** ☐

extraits des documents de référence joints au présent état et permettant la localisation de l'immeuble au regard des risques pris en compte

> L'immeuble est concerné par des prescriptions de travaux dans le règlement du ou des PPR miniers **Oui** ☐ **Non** ☒ X
 si oui, les travaux prescrits par le règlement du ou des PPR miniers ont été réalisés **Oui** ☐ **Non** ☐

5. Situation de l'immeuble au regard d'un plan de prévention de risques technologiques [PPR t]

> L'immeuble est situé dans le périmètre d'étude d'un PPR technologiques prescrit et non encore approuvé **Oui** ☐ **Non** ☒ X
 si oui, les risques technologiques pris en compte dans l'arrêté de prescription sont liés à :

effet toxique ☐ **effet thermique** ☐ **effet de surpression** ☐

> L'immeuble est situé dans le périmètre d'exposition aux risques d'un PPR technologiques approuvé **Oui** ☐ **Non** ☒ X

extraits des documents de référence joints au présent état et permettant la localisation de l'immeuble au regard des risques pris en compte

> L'immeuble est concerné par des prescriptions de travaux dans le règlement du ou des PPR technologiques **Oui** ☐ **Non** ☒ X
 si oui, les travaux prescrits par le règlement du ou des PPR technologiques ont été réalisés **Oui** ☐ **Non** ☐

6. Situation de l'immeuble au regard du zonage réglementaire pour la prise en compte de la sismicité

en application des articles R 563-4 et D 563-8-1 du Code de l'environnement

> L'immeuble est situé dans une commune de sismicité **zone 5** ☐ **zone 4** ☐ **zone 3** ☒ X **zone 2** ☐ **zone 1** ☐
 forte moyenne modérée faible très faible

7. Information relative aux sinistres indemnisés par l'assurance suite à une catastrophe naturelle, minière ou technologique

en application de l'article L 125-5 (IV) du Code de l'environnement

> L'information est mentionnée dans l'acte authentique constatant la réalisation de la vente **Oui** ☐ **Non** ☐

vendeur/bailleur – acquéreur/locataire

8. Vendeur - Bailleur	jean	Durand
9. Acquéreur - Locataire	Jeanne	Dupond
10. Lieu / Date	ETAULES	17/06/2017

Attention ! S'ils n'impliquent pas d'obligation ou d'interdiction réglementaire particulière, les aléas connus ou prévisibles qui peuvent être signalés dans les divers documents d'information préventive et concerner le bien immobilier, ne sont pas mentionnés par cet état.

Article 125-5 (V) du Code de l'environnement: En cas de non respect des obligations d'information du vendeur ou du bailleur, l'acquéreur ou le locataire peut poursuivre la résolution du contrat ou demander au juge une diminution du prix de vente ou de la location.

Liste des sites BASIAS (potentiellement) pollués (à moins de 500 mètres)

Code	Raison social, Activité, Adresse	Dist.
Aucun résultat		

Liste des sites BASOL (potentiellement) pollués (à moins de 500 mètres)

Code	Raison social, Activité, Adresse	Dist.
Aucun résultat		

Liste des sites ICPE (à moins de 500 mètres)

Code	Raison social, Activité, Adresse	Dist.
Aucun résultat		

Télécharger l'IAL

<http://www.charente-maritime.gouv.fr/Politiques-publiques/Environnement-risques-naturels-et-technologiques/Risques-naturels-et-technologiques/IAL-Information-Acquereurs-Locataires>

Déclaration de sinistres indemnisés
L 125-5 du Code l'environnement

Adresse de l'immeuble

Commune

ETAULES

Arrêtés de reconnaissance de l'état de
catastrophes au profit de la commune

**Sinistres indemnisés dans le cadre
d'une reconnaissance de l'état de catastrophe**

Cochez les cases **OUI** ou **NON**

si, à votre connaissance, l'immeuble a fait l'objet d'une indemnisation
suite à des dommages consécutifs à chacun des événements

Inondations et coulées de boue	Arrêté en date du 11/01/1983	<input type="radio"/> Oui <input type="radio"/> Non
Mouvements de terrain consécutifs à la sécheresse	Arrêté en date du 14/05/1991	<input type="radio"/> Oui <input type="radio"/> Non
Inondations, coulées de boue et CMLAV	Arrêté en date du 18/03/1996	<input type="radio"/> Oui <input type="radio"/> Non
Mouvements de terrain différentiels CSRS	Arrêté en date du 24/03/1997	<input type="radio"/> Oui <input type="radio"/> Non
Inondations et coulées de boue	Arrêté en date du 29/11/1999	<input type="radio"/> Oui <input type="radio"/> Non
Inondations, coulées de boue, glissements et CMLAV	Arrêté en date du 29/12/1999	<input type="radio"/> Oui <input type="radio"/> Non
Mouvements de terrain différentiels CSRS	Arrêté en date du 25/08/2004	<input type="radio"/> Oui <input type="radio"/> Non
Mouvements de terrain différentiels CSRS	Arrêté en date du 20/02/2008	<input type="radio"/> Oui <input type="radio"/> Non
Mouvements de terrain différentiels CSRS	Arrêté en date du 20/02/2008	<input type="radio"/> Oui <input type="radio"/> Non
	Arrêté en date du 01/03/2010	<input type="radio"/> Oui <input type="radio"/> Non
Mouvements de terrain différentiels CSRS	Arrêté en date du 11/07/2012	<input type="radio"/> Oui <input type="radio"/> Non
Mouvements de terrain différentiels CSRS	Arrêté en date du 11/07/2012	<input type="radio"/> Oui <input type="radio"/> Non

Etabli le :

Nom et visa du vendeur ou du bailleur

Visa de l'acquéreur ou du locataire

Cachet / Signature en cas de prestataire ou mandataire

Pour en savoir plus, chacun peut consulter en préfecture ou en mairie, le dossier départemental sur les risques majeurs, le document d'information communal sur les risques majeurs et, sur internet, le site portail dédié à la prévention des risques majeurs : **www.prim.net**