

## ETAT DES RISQUES NATURELS MINIERES ET TECHNOLOGIQUES 13 RUE DE LA FOSSÉ POIRIER 14970 BÉNOUVILLE



### SYNTHÈSE DE L'EXPOSITION DE LA COMMUNE AUX RISQUES

Radon : NIVEAU 1

1 BASIAS, 0 BASOL, 0 ICPE

SEISME : NIVEAU 1

#### RISQUES NATURELS <sup>(1)</sup>

Inondation  
Par remontées de nappes naturelles  
Séisme  
Tempête et grains (vent)

#### RISQUES MINIERES <sup>(1)</sup>

Aucun

#### RISQUES TECHNOLOGIQUES <sup>(1)</sup>

Risque industriel  
Transport de marchandises dangereuses

(1) Ces risques concernent la COMMUNE, reportez-vous aux conclusions pour connaître les risques concernant le bien.  
(2) BASOL = Base de données de pollution des SOLS, (3) BASIAS = Base de données des Sites Industriels et Activités de Services  
(4) ICPE = Installations Classées pour la Protection de l'Environnement

### PLAN DE PREVENTION DES RISQUES

Risques	Etat	Libellé	Date
Mouvement de terrain (Recul du trait de côte et de falaises)	Préscrit	PPR Basse Vallée de l'Orne	20/05/2016
Mouvement de terrain (Avancée dunaire)	Préscrit	PPR Basse Vallée de l'Orne	20/05/2016
Mouvement de terrain (Mouvement de terrain)	Préscrit	PPR Basse Vallée de l'Orne	20/05/2016
Inondation (Par submersion marine)	Préscrit	PPR Basse Vallée de l'Orne	20/05/2016
Inondation (Par une crue à débordement lent de cours d'eau)	Préscrit	PPR Basse Vallée de l'Orne	20/05/2016
Inondation (Inondation)	Préscrit	PPR Basse Vallée de l'Orne	20/05/2016
Inondation (Inondation)	Approuvé	PPR de la basse vallée de l'Orne	10/07/2008

#### CONCLUSIONS

Le bien est concerné par les PPR suivants:

- Mouvement de terrain mais la cartographie indique que le bien ne se trouve pas dans une zone de mouvement de terrain
- Inondation mais la cartographie indique que le bien ne se trouve pas dans une zone inondable

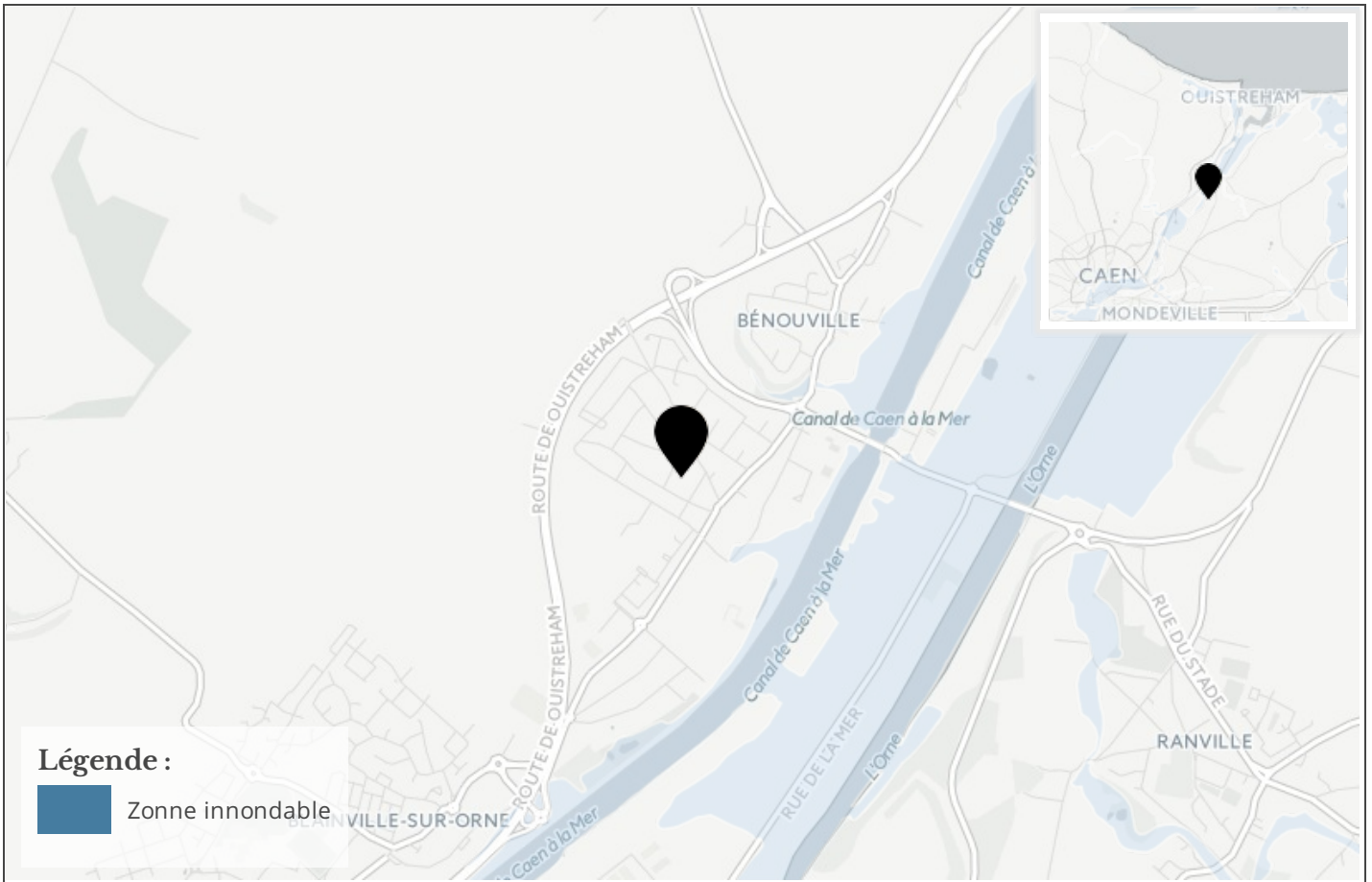
## Atlas de Zone Inondable

Aléa	Nom de l'AZI	Date
Inondation	AZI	01/01/1970
Inondation	Orne	23/03/2004

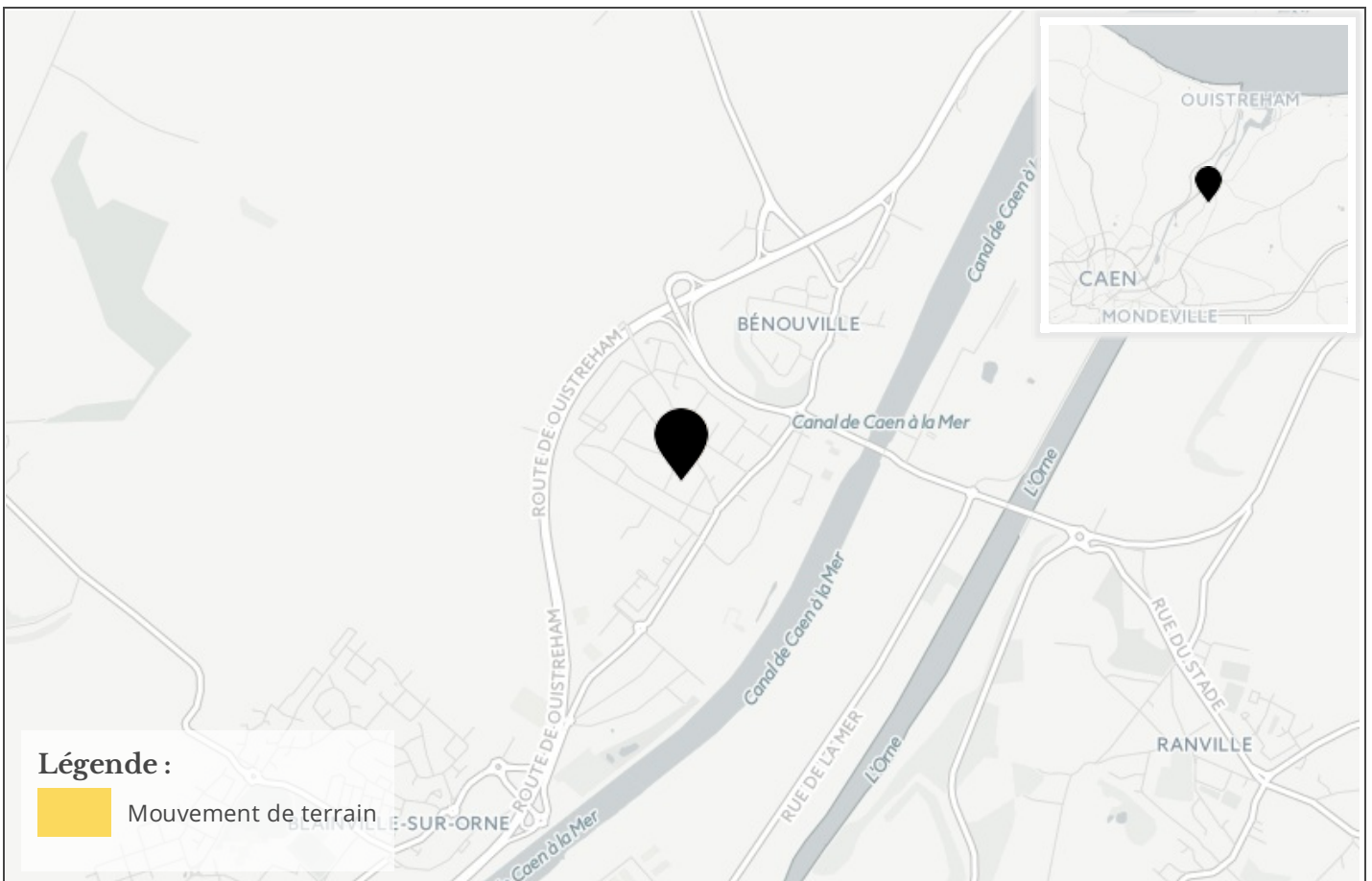
### Arrêtés portant reconnaissance de l'état de catastrophe naturelle

Type de catastrophe	Début	Fin	Arrêté	JO du
Tempête	15/10/1987	16/10/1987	22/10/1987	24/10/1987
Inondations et coulées de boue	17/01/1995	31/01/1995	06/02/1995	08/02/1995
Inondations, coulées de boue et mouvements de terrain	25/12/1999	29/12/1999	29/12/1999	30/12/1999
Inondations et coulées de boue	05/05/2000	06/05/2000	21/07/2000	01/08/2000
Inondations et coulées de boue	06/01/2001	07/01/2001	12/02/2001	23/02/2001
Inondations et coulées de boue	22/07/2013	22/07/2013	10/09/2013	13/09/2013

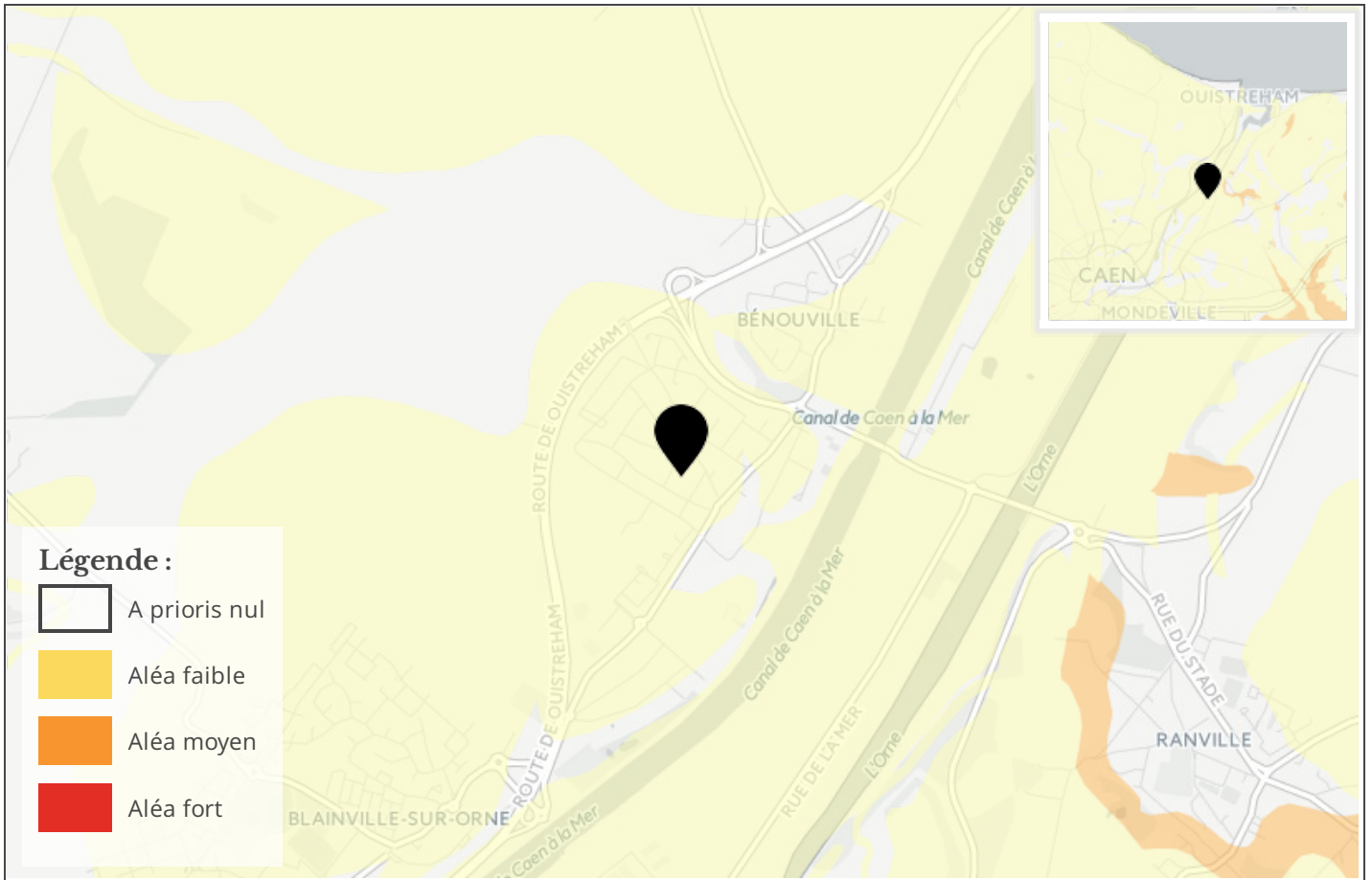
## Cartographie des inondations



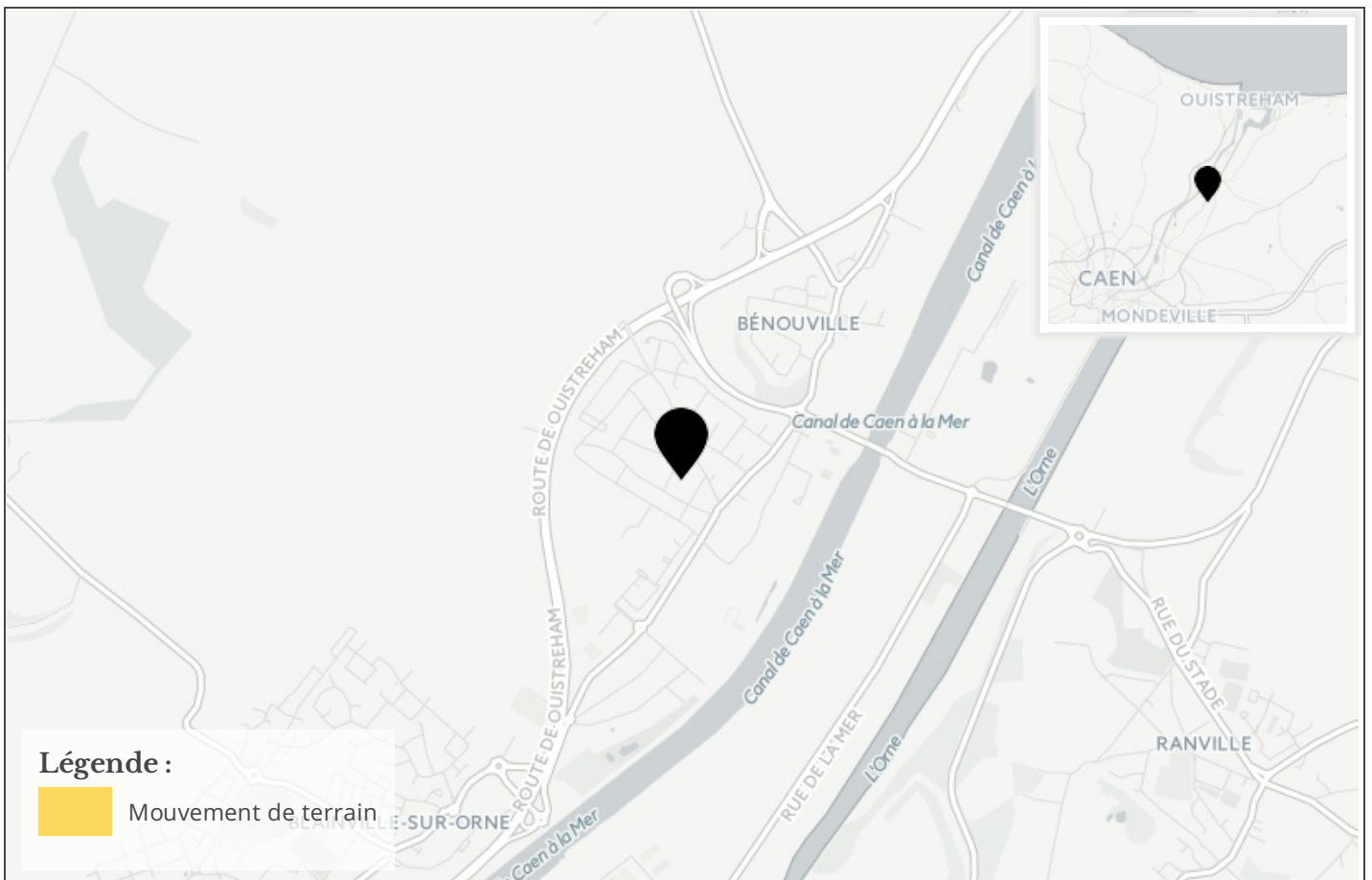
## Cartographie des mouvements de terrains



## Cartographie des argiles



## Cartographie des carrières / gypse

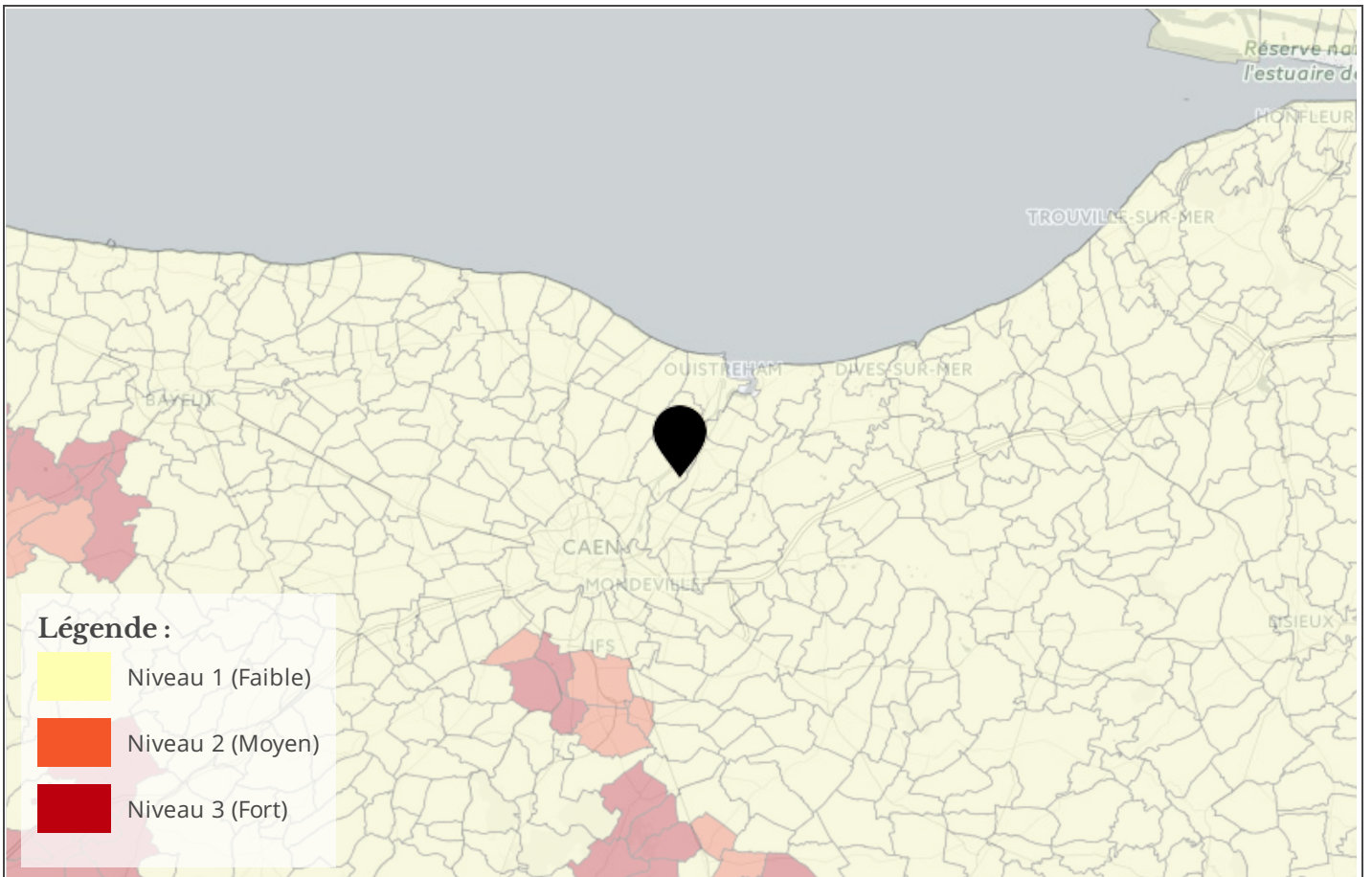




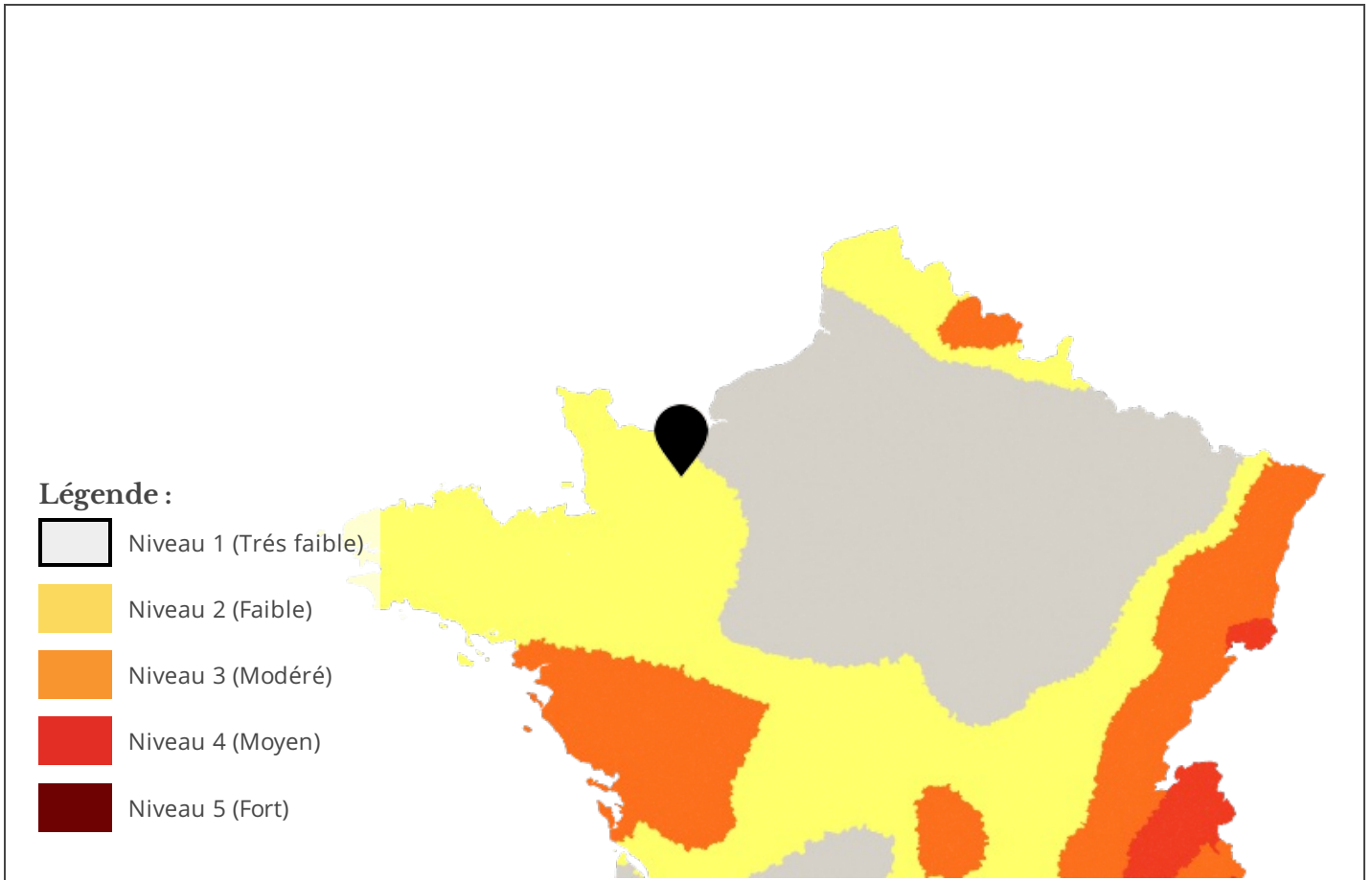
## Referentiel cadastral parcelle



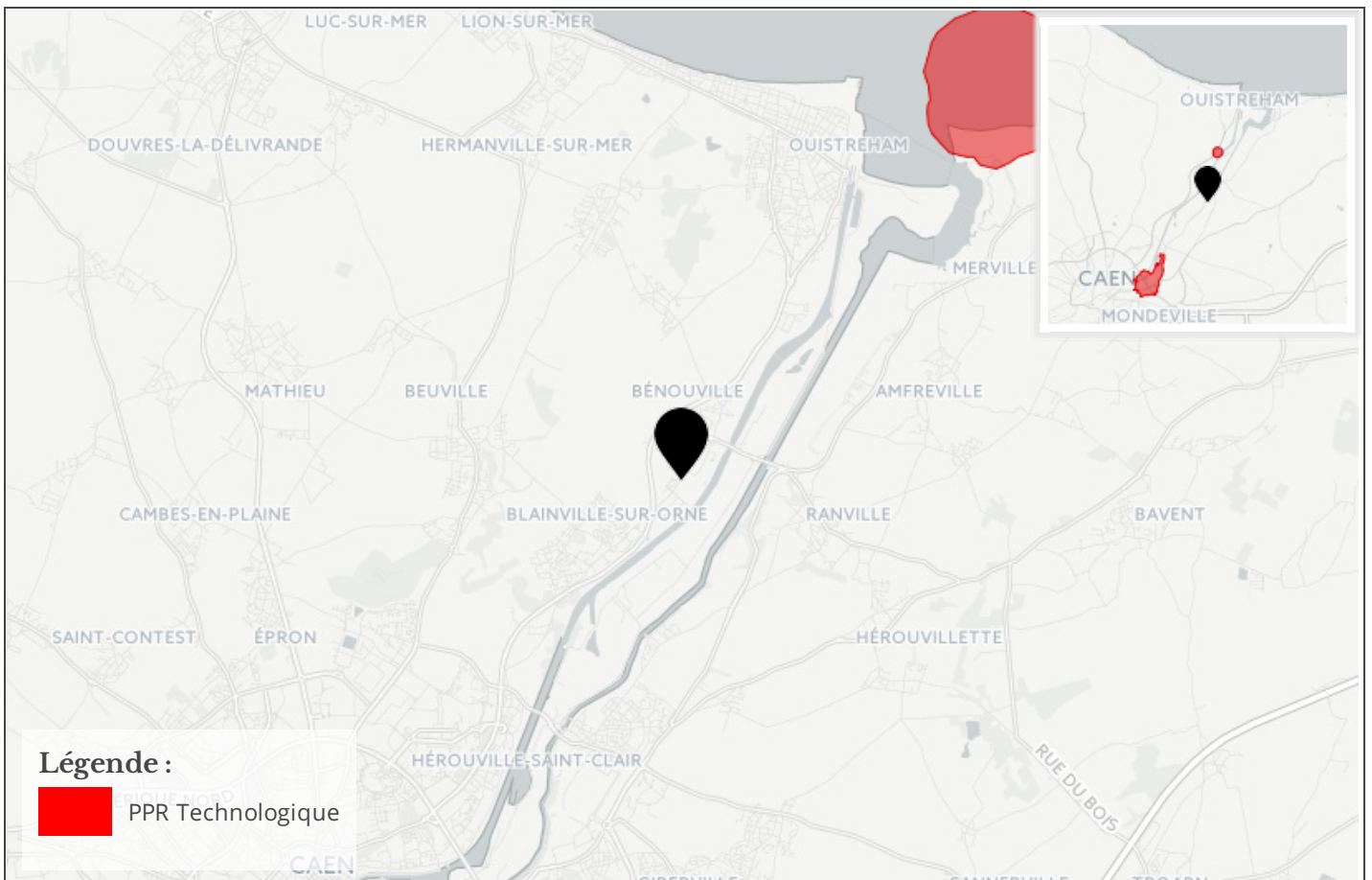
## Information RADON



## Cartographie des zones sismiques

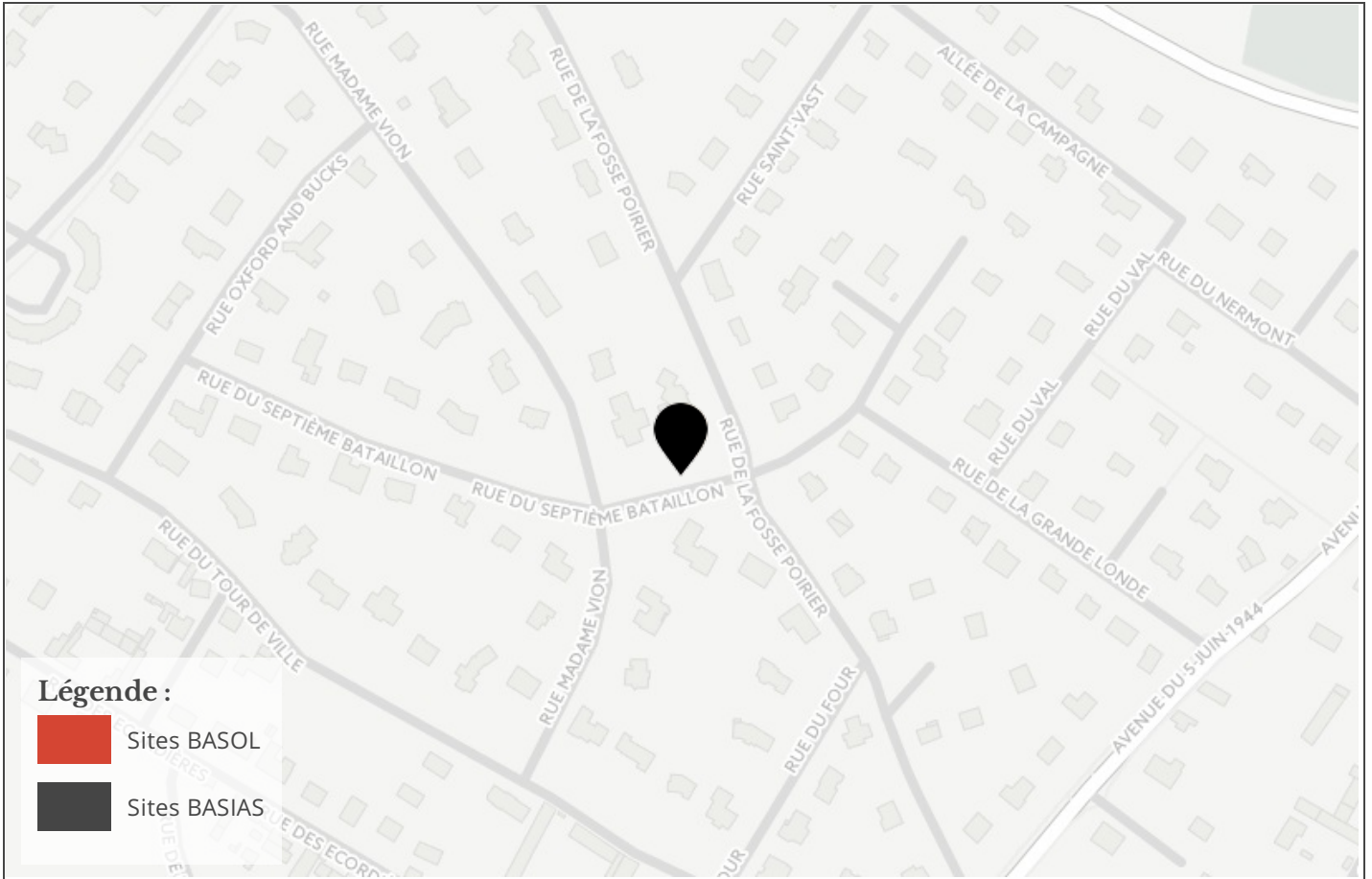


## PPR Technologique

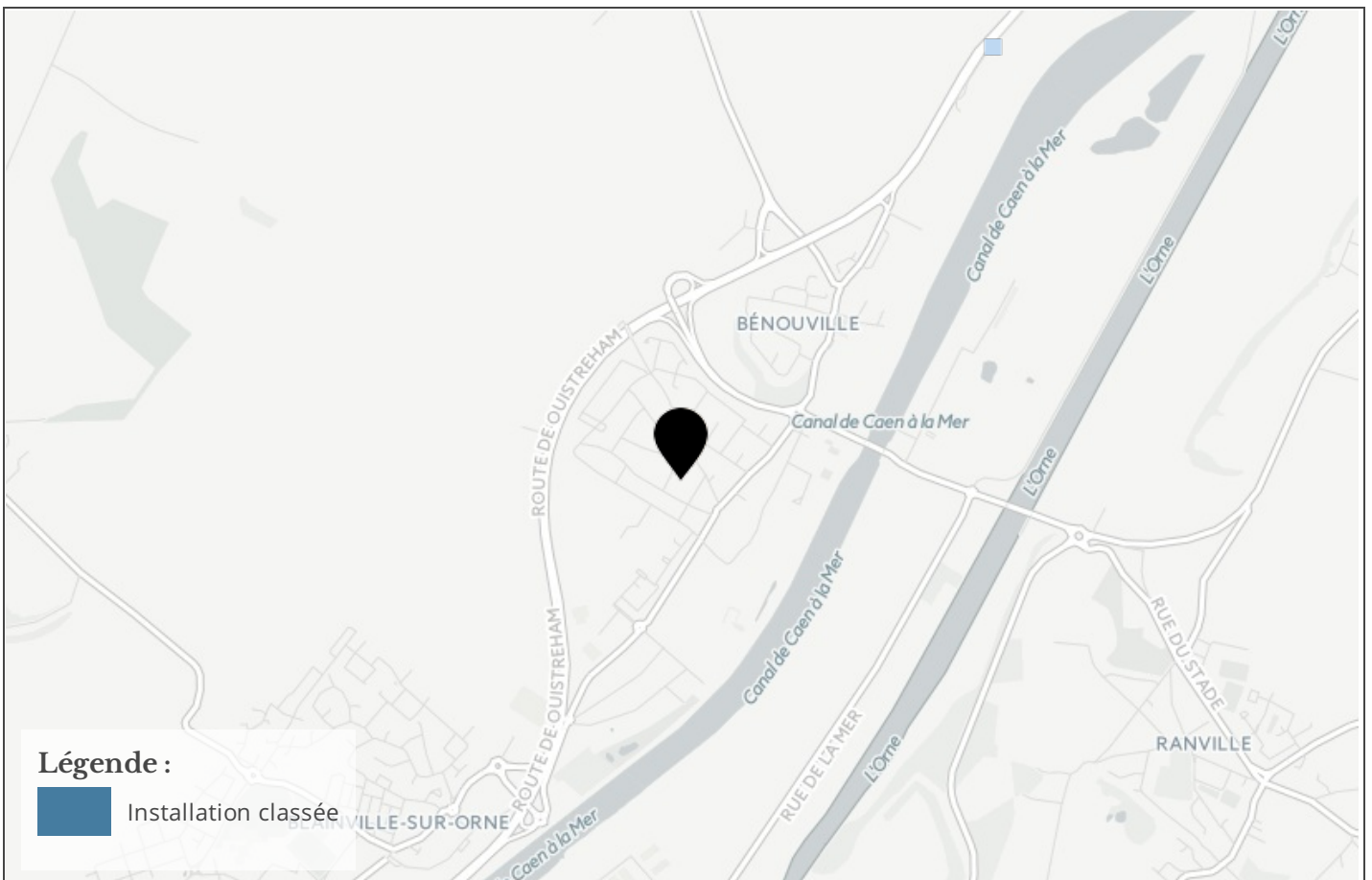




## Cartographie de pollution des sols



## Cartographie des installation classées pour la Protection de l'Environnement (ICPE)



# Etat des risques naturels, miniers et technologiques

en application des articles L 125 - 5 et R 125 - 26 du Code de l'environnement

**1. Cet état, relatif aux obligations, interdictions, servitudes et prescriptions définies vis-à-vis des risques naturels, miniers ou technologiques concernant l'immeuble, est établi sur la base des informations mises à disposition par arrêté préfectoral**

N° 07/04/2011

du

Mis à jour le

informations relatives au bien immobilier (bâti ou non bâti)

## 2. Adresse

code postal ou Insee

commune

13 Rue de la Fossé Poirier

14970

BENOUVILLE

## 3. Situation de l'immeuble au regard d'un ou plusieurs plans de prévention de risques naturels [PPR n]

> L'immeuble est situé dans le périmètre d'un PPR naturels **prescrit** Oui  Non  X

L'immeuble est situé dans le périmètre d'un PPR naturels **appliqué par anticipation** Oui  Non  X

L'immeuble est situé dans le périmètre d'un PPR naturels **approuvé** Oui  Non  X

> si oui, les risques naturels pris en compte sont liés à :

<b>inondation</b> <input type="checkbox"/>	<b>crue torrentielle</b> <input type="checkbox"/>	<b>mouvements de terrain</b> <input type="checkbox"/>	<b>avalanches</b> <input type="checkbox"/>
<b>sécheresse</b> <input type="checkbox"/>	<b>cyclone</b> <input type="checkbox"/>	<b>remontée de nappe</b> <input type="checkbox"/>	<b>feux de forêt</b> <input type="checkbox"/>
<b>séisme</b> <input type="checkbox"/>	<b>volcan</b> <input type="checkbox"/>	<b>autres</b> <input type="checkbox"/>	

extraits des documents de référence joints au présent état et permettant la localisation de l'immeuble au regard des risques pris en compte

> L'immeuble est concerné par des prescriptions de travaux dans le règlement du ou des PPR naturels Oui  Non  X

si oui, les travaux prescrits par le règlement du ou des PPR naturels ont été réalisés Oui  Non

## 4. Situation de l'immeuble au regard d'un plan de prévention de risques miniers [PPR m]

en application de l'article L 174-5 du nouveau code minier.

> L'immeuble est situé dans le périmètre d'un PPR miniers **prescrit** Oui  Non  X

L'immeuble est situé dans le périmètre d'un PPR miniers **appliqué par anticipation** Oui  Non  X

L'immeuble est situé dans le périmètre d'un PPR miniers **approuvé** Oui  Non  X

> si oui, les risques miniers pris en compte sont liés à :

**mouvements de terrain**  **autres**

extraits des documents de référence joints au présent état et permettant la localisation de l'immeuble au regard des risques pris en compte

> L'immeuble est concerné par des prescriptions de travaux dans le règlement du ou des PPR miniers Oui  Non  X

si oui, les travaux prescrits par le règlement du ou des PPR miniers ont été réalisés Oui  Non

## 5. Situation de l'immeuble au regard d'un plan de prévention de risques technologiques [PPR t]

> L'immeuble est situé dans le périmètre d'étude d'un PPR technologiques prescrit et non encore approuvé Oui  Non  X

si oui, les risques technologiques pris en compte dans l'arrêté de prescription sont liés à :

**effet toxique**  **effet thermique**  **effet de surpression**

> L'immeuble est situé dans le périmètre d'exposition aux risques d'un PPR technologiques approuvé Oui  Non  X

extraits des documents de référence joints au présent état et permettant la localisation de l'immeuble au regard des risques pris en compte

> L'immeuble est concerné par des prescriptions de travaux dans le règlement du ou des PPR technologiques Oui  Non  X

si oui, les travaux prescrits par le règlement du ou des PPR technologiques ont été réalisés Oui  Non

## 6. Situation de l'immeuble au regard du zonage réglementaire pour la prise en compte de la sismicité

en application des articles R 563-4 et D 563-8-1 du Code de l'environnement

> L'immeuble est situé dans une commune de sismicité **zone 5**  **zone 4**  **zone 3**  **zone 2**  **zone 1**  X

forte moyenne modérée faible très faible

## 7. Information relative aux sinistres indemnisés par l'assurance suite à une catastrophe naturelle, minière ou technologique

en application de l'article L 125-5 (IV) du Code de l'environnement

> L'information est mentionnée dans l'acte authentique constatant la réalisation de la vente Oui  Non

vendeur/bailleur - acquéreur/locataire

<b>8. Vendeur - Bailleur</b>	jean	Durand
<b>9. Acquéreur - Locataire</b>	Jeanne	Dupond
<b>10. Lieu / Date</b>	BENOUVILLE	17/06/2017

**Attention !** S'ils n'impliquent pas d'obligation ou d'interdiction réglementaire particulière, les aléas connus ou prévisibles qui peuvent être signalés dans les divers documents d'information préventive et concerner le bien immobilier, ne sont pas mentionnés par cet état.

**Article 125-5 (V) du Code de l'environnement:** En cas de non respect des obligations d'information du vendeur ou du bailleur, l'acquéreur ou le locataire peut poursuivre la résolution du contrat ou demander au juge une diminution du prix de vente ou de la location.



### Liste des sites BASIAS (potentiellement) pollués (à moins de 500 mètres)

Code	Raison social, Activité, Adresse	Dist.
BNO1400185	entreprise de moulage plastique fabrice lucien, , 26 rue escardières des benouville (14060)	280 mètres

### Liste des sites BASOL (potentiellement) pollués (à moins de 500 mètres)

Code	Raison social, Activité, Adresse	Dist.
Aucun résultat		

### Liste des sites ICPE (à moins de 500 mètres)

Code	Raison social, Activité, Adresse	Dist.
Aucun résultat		

Télécharger l'arrêté préfectoral

[http://www.calvados.gouv.fr/information-acquereurs-locataires-r787.html?page=rubrique&id\\_rubrique=787&id\\_article=2018&masquable=OK](http://www.calvados.gouv.fr/information-acquereurs-locataires-r787.html?page=rubrique&id_rubrique=787&id_article=2018&masquable=OK)

Préfecture : Calvados  
en application du IV de l'article

**Déclaration de sinistres indemnisés**  
**L 125-5 du Code l'environnement**

Adresse de l'immeuble

Commune

BENOUVILLE

Arrêtés de reconnaissance de l'état de catastrophes au profit de la commune

**Sinistres indemnisés dans le cadre d'une reconnaissance de l'état de catastrophe**

Cochez les cases **OUI** ou **NON**

si, à votre connaissance, l'immeuble a fait l'objet d'une indemnisation suite à des dommages consécutifs à chacun des événements

<b>Tempête</b>	Arrêté en date du 22/10/1987	<input type="radio"/> Oui <input type="radio"/> Non
<b>Inondations et coulées de boue</b>	Arrêté en date du 06/02/1995	<input type="radio"/> Oui <input type="radio"/> Non
<b>Inondations, coulées de boue et mouvements de terrain</b>	Arrêté en date du 29/12/1999	<input type="radio"/> Oui <input type="radio"/> Non
<b>Inondations et coulées de boue</b>	Arrêté en date du 21/07/2000	<input type="radio"/> Oui <input type="radio"/> Non
<b>Inondations et coulées de boue</b>	Arrêté en date du 12/02/2001	<input type="radio"/> Oui <input type="radio"/> Non
<b>Inondations et coulées de boue</b>	Arrêté en date du 10/09/2013	<input type="radio"/> Oui <input type="radio"/> Non

Etabli le :

Nom et visa du vendeur ou du bailleur

Visa de l'acquéreur ou du locataire

Cachet / Signature en cas de prestataire ou mandataire

**Pour en savoir plus**, chacun peut consulter en préfecture ou en mairie, le dossier départemental sur les risques majeurs, le document d'information communal sur les risques majeurs et, sur internet, le site portail dédié à la prévention des risques majeurs : [www.prim.net](http://www.prim.net)