

## ETAT DES RISQUES NATURELS MINIERES ET TECHNOLOGIQUES

### 11 RUE DU 19 MARS 1962 44740 BATZ SUR MER



### SYNTHÈSE DE L'EXPOSITION DE LA COMMUNE AUX RISQUES

Radon : NIVEAU 3

10 BASIAS, 0 BASOL, 0 ICPE

SEISME : NIVEAU 3

#### RISQUES NATURELS <sup>(1)</sup>

Inondation  
Par submersion marine  
Eboulement, chutes de pierres et de blocs  
Séisme  
Tempête et grains (vent)

#### RISQUES MINIERES <sup>(1)</sup>

Aucun

#### RISQUES TECHNOLOGIQUES <sup>(1)</sup>

Transport de marchandises dangereuses

(1) Ces risques concernent la COMMUNE, reportez-vous aux conclusions pour connaître les risques concernant le bien.  
(2) BASOL = Base de données de pollution des SOLS, (3) BASIAS = Base de données des Sites Industriels et Activités de Services  
(4) ICPE = Installations Classées pour la Protection de l'Environnement

### PLAN DE PREVENTION DES RISQUES

Risques	Etat	Libellé	Date
Mouvement de terrain (Recul du trait de côte et de falaises)	Préscrit	PPRI PRESQU'ILE GUERANDAISE	14/02/2011
Mouvement de terrain (Avancée dunaire)	Préscrit	PPRI PRESQU'ILE GUERANDAISE	14/02/2011
Inondation (Par submersion marine)	Préscrit	PPRI PRESQU'ILE GUERANDAISE	14/02/2011

### CONCLUSIONS

Le bien est concerné par les PPR suivants:

- Mouvement de terrain et la cartographie indique que le bien se trouve dans une zone de mouvement de terrain
- Inondation mais la cartographie indique que le bien ne se trouve pas dans une zone inondable

## Atlas de Zone Inondable

Aléa	Nom de l'AZI	Date
n/a		

### Arrêtés portant reconnaissance de l'état de catastrophe naturelle

Type de catastrophe	Début	Fin	Arrêté	JO du
Inondations, coulées de boue et CMLAV	13/01/1998	13/01/1998	26/05/1998	11/06/1998
Inondations, coulées de boue et mouvements de terrain	25/12/1999	29/12/1999	29/12/1999	30/12/1999
Inondations et CMLAV	10/03/2008	10/03/2008	11/09/2008	16/09/2008
Inondations et CMLAV	09/02/2009	10/02/2009	14/08/2009	20/08/2009
Chocs mécaniques liés à l'action des vagues	27/02/2010	28/02/2010	11/03/2010	13/03/2010
Inondations et CMLAV	01/01/2014	04/01/2014	27/02/2014	01/03/2014

## Cartographie des inondations



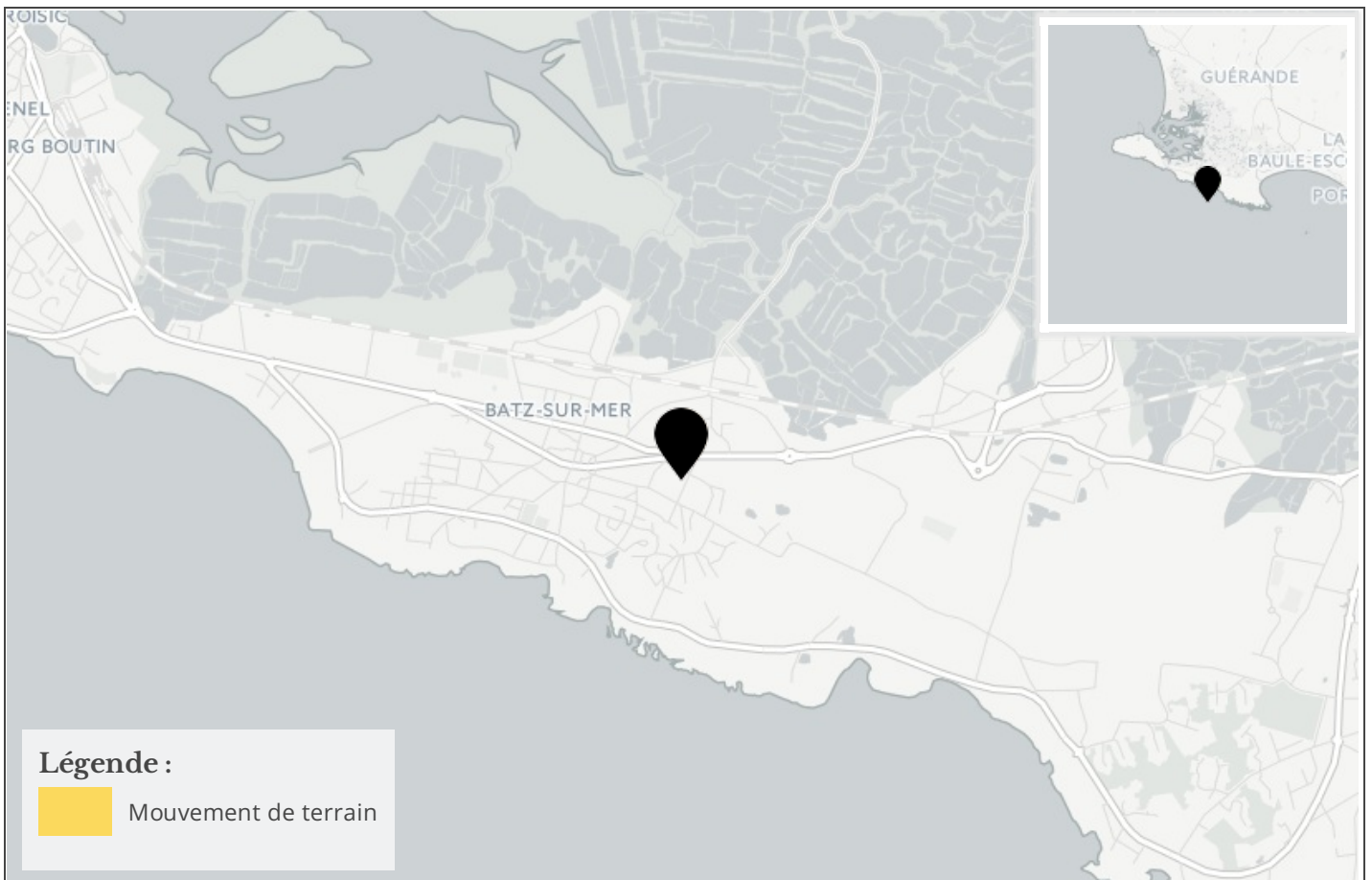
## Cartographie des mouvements de terrains



## Cartographie des argiles



## Cartographie des carrières / gypse

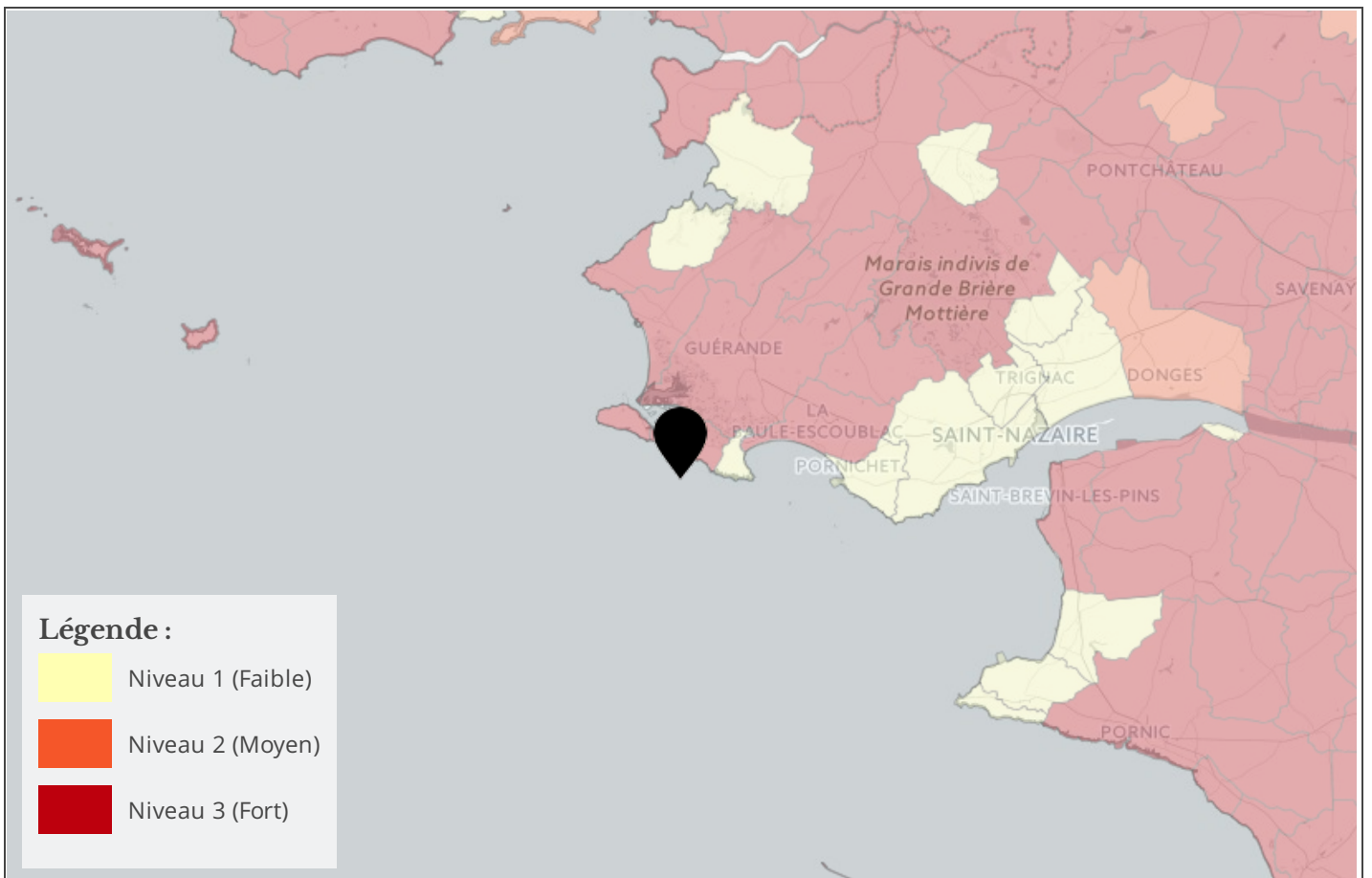




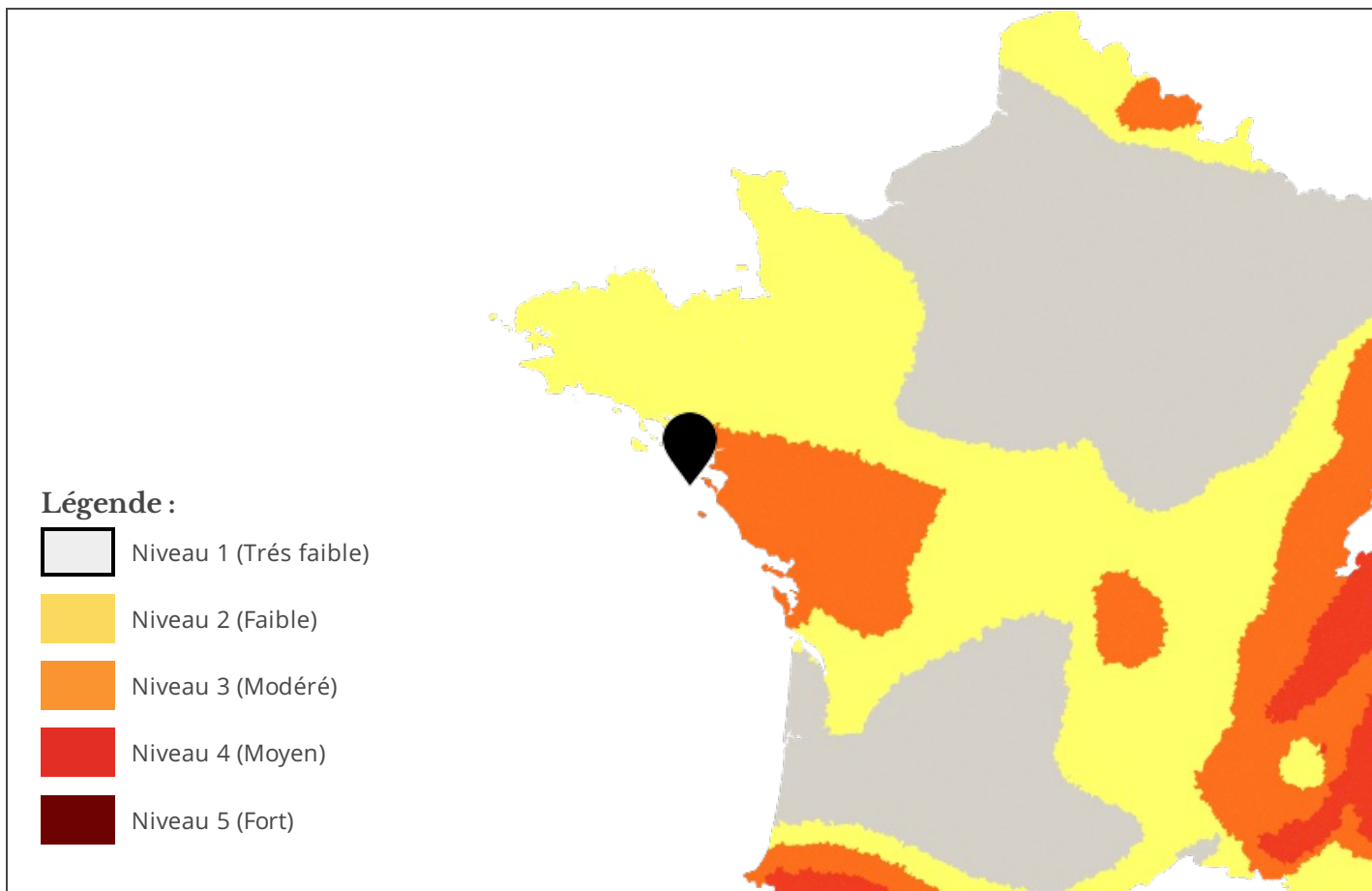
## Referentiel cadastral parcelle



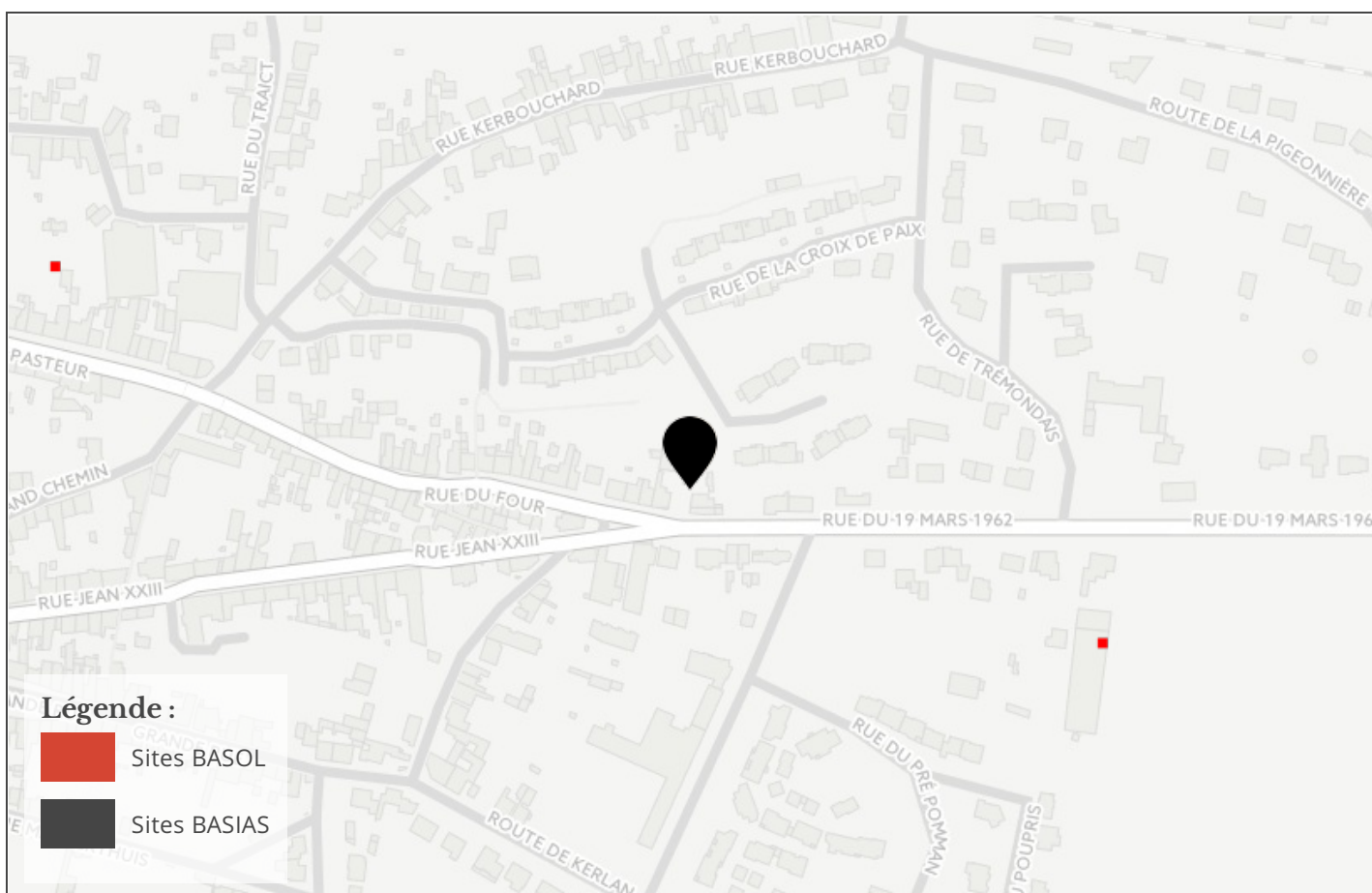
## Information RADON



### Cartographie des zones sismiques



### Cartographie de pollution des sols



## Cartographie des installation classées pour la Protection de l'Environnement (ICPE)





# Etat des risques naturels, miniers et technologiques

en application des articles L 125 - 5 et R 125 - 26 du Code de l'environnement

**1. Cet état, relatif aux obligations, interdictions, servitudes et prescriptions définies vis-à-vis des risques naturels, miniers ou technologiques concernant l'immeuble, est établi sur la base des informations mises à disposition par arrêté préfectoral**

N° IAL-110 du 29 avril 2011 Mis à jour le 5 mars 2015

informations relatives au bien immobilier (bâti ou non bâti)

<b>2. Adresse</b>	code postal ou Insee	<b>commune</b>
11 Rue du 19 Mars 1962	44740	BATZ SUR MER

### 3. Situation de l'immeuble au regard d'un ou plusieurs plans de prévention de risques naturels [PPR n]

> L'immeuble est situé dans le périmètre d'un PPR naturels	<b>prescrit</b>	Oui <input checked="" type="checkbox"/>	Non <input type="checkbox"/>
L'immeuble est situé dans le périmètre d'un PPR naturels	<b>appliqué par anticipation</b>	Oui <input type="checkbox"/>	Non <input checked="" type="checkbox"/>
L'immeuble est situé dans le périmètre d'un PPR naturels	<b>approuvé</b>	Oui <input type="checkbox"/>	Non <input checked="" type="checkbox"/>

> si oui, les risques naturels pris en compte sont liés à :

<b>inondation</b>	<input type="checkbox"/>	<b>crue torrentielle</b>	<input type="checkbox"/>	<b>mouvements de terrain</b>	<input checked="" type="checkbox"/>	<b>avalanches</b>	<input type="checkbox"/>
<b>sécheresse</b>	<input type="checkbox"/>	<b>cyclone</b>	<input type="checkbox"/>	<b>remontée de nappe</b>	<input type="checkbox"/>	<b>feux de forêt</b>	<input type="checkbox"/>
<b>séisme</b>	<input type="checkbox"/>	<b>volcan</b>	<input type="checkbox"/>	<b>autres</b>	<input type="text"/>		

extraits des documents de référence joints au présent état et permettant la localisation de l'immeuble au regard des risques pris en compte

> L'immeuble est concerné par des prescriptions de travaux dans le règlement du ou des PPR naturels	Oui <input type="checkbox"/>	Non <input checked="" type="checkbox"/>
si oui, les travaux prescrits par le règlement du ou des PPR naturels ont été réalisés	Oui <input type="checkbox"/>	Non <input type="checkbox"/>

### 4. Situation de l'immeuble au regard d'un plan de prévention de risques miniers [PPR m]

en application de l'article L 174-5 du nouveau code minier.

> L'immeuble est situé dans le périmètre d'un PPR miniers	<b>prescrit</b>	Oui <input type="checkbox"/>	Non <input checked="" type="checkbox"/>
L'immeuble est situé dans le périmètre d'un PPR miniers	<b>appliqué par anticipation</b>	Oui <input type="checkbox"/>	Non <input checked="" type="checkbox"/>
L'immeuble est situé dans le périmètre d'un PPR miniers	<b>approuvé</b>	Oui <input type="checkbox"/>	Non <input checked="" type="checkbox"/>

> si oui, les risques miniers pris en compte sont liés à :

<b>mouvements de terrain</b>	<input type="checkbox"/>	<b>autres</b>	<input type="text"/>
------------------------------	--------------------------	---------------	----------------------

extraits des documents de référence joints au présent état et permettant la localisation de l'immeuble au regard des risques pris en compte

> L'immeuble est concerné par des prescriptions de travaux dans le règlement du ou des PPR miniers	Oui <input type="checkbox"/>	Non <input checked="" type="checkbox"/>
si oui, les travaux prescrits par le règlement du ou des PPR miniers ont été réalisés	Oui <input type="checkbox"/>	Non <input type="checkbox"/>

### 5. Situation de l'immeuble au regard d'un plan de prévention de risques technologiques [PPR t]

> L'immeuble est situé dans le périmètre d'étude d'un PPR technologiques prescrit et non encore approuvé	Oui <input type="checkbox"/>	Non <input checked="" type="checkbox"/>
si oui, les risques technologiques pris en compte dans l'arrêté de prescription sont liés à :		

<b>effet toxique</b>	<input type="checkbox"/>	<b>effet thermique</b>	<input type="checkbox"/>	<b>effet de surpression</b>	<input type="checkbox"/>
----------------------	--------------------------	------------------------	--------------------------	-----------------------------	--------------------------

> L'immeuble est situé dans le périmètre d'exposition aux risques d'un PPR technologiques approuvé	Oui <input type="checkbox"/>	Non <input checked="" type="checkbox"/>
--	------------------------------	---

extraits des documents de référence joints au présent état et permettant la localisation de l'immeuble au regard des risques pris en compte

> L'immeuble est concerné par des prescriptions de travaux dans le règlement du ou des PPR technologiques	Oui <input type="checkbox"/>	Non <input checked="" type="checkbox"/>
si oui, les travaux prescrits par le règlement du ou des PPR technologiques ont été réalisés	Oui <input type="checkbox"/>	Non <input type="checkbox"/>

### 6. Situation de l'immeuble au regard du zonage réglementaire pour la prise en compte de la sismicité

en application des articles R 563-4 et D 563-8-1 du Code de l'environnement

> L'immeuble est situé dans une commune de sismicité	<b>zone 5</b>	<b>zone 4</b>	<b>zone 3</b>	<b>zone 2</b>	<b>zone 1</b>
	<input type="checkbox"/>	<input type="checkbox"/>	<input checked="" type="checkbox"/>	<input type="checkbox"/>	<input type="checkbox"/>
	forte	moyenne	modérée	faible	très faible

### 7. Information relative aux sinistres indemnisés par l'assurance suite à une catastrophe naturelle, minière ou technologique

en application de l'article L 125-5 (IV) du Code de l'environnement

> L'information est mentionnée dans l'acte authentique constatant la réalisation de la vente	Oui <input type="checkbox"/>	Non <input type="checkbox"/>
--	------------------------------	------------------------------

vendeur/bailleur - acquéreur/locataire

<b>8. Vendeur - Bailleur</b>	jean	Durand
<b>9. Acquéreur - Locataire</b>	Jeanne	Dupond
<b>10. Lieu / Date</b>	BATZ SUR MER	17/06/2017

**Attention !** S'ils n'impliquent pas d'obligation ou d'interdiction réglementaire particulière, les aléas connus ou prévisibles qui peuvent être signalés dans les divers documents d'information préventive et concerner le bien immobilier, ne sont pas mentionnés par cet état.

**Article 125-5 (V) du Code de l'environnement:** En cas de non respect des obligations d'information du vendeur ou du bailleur, l'acquéreur ou le locataire peut poursuivre la résolution du contrat ou demander au juge une diminution du prix de vente ou de la location.



### Liste des sites BASIAS (potentiellement) pollués (à moins de 500 mètres)

Code	Raison social, Activité, Adresse	Dist.
PAL4400378	courcoul ets (sa), dli, centrale a beton, , route pouliguen (du) batz-sur-mer (44010)	54 mètres
PAL4400378	courcoul ets (sa), dli, centrale a beton, , route pouliguen (du) batz-sur-mer (44010)	54 mètres
PAL4400375	arnaud g., dli, , 25 rue pasteur batz-sur-mer (44010)	323 mètres
PAL4400375	arnaud g., dli, , 25 rue pasteur batz-sur-mer (44010)	323 mètres
PAL4400373	chapon, dgcl, , rue gare (de la) batz-sur-mer (44010)	427 mètres
PAL4400373	chapon, dgcl, , rue gare (de la) batz-sur-mer (44010)	427 mètres
PAL4400372	poignan jean, station service, garage, , 27 rue etaux (des) batz-sur-mer (44010)	452 mètres
PAL4400372	poignan jean, station service, garage, , 27 rue etaux (des) batz-sur-mer (44010)	452 mètres
PAL4400379	cie des salins du midi et des salines de l' est (sa), dli, , rue bretagne batz-sur-mer (44010)	498 mètres
PAL4400379	cie des salins du midi et des salines de l' est (sa), dli, , rue bretagne batz-sur-mer (44010)	498 mètres

### Liste des sites BASOL (potentiellement) pollués (à moins de 500 mètres)

Code	Raison social, Activité, Adresse	Dist.
Aucun résultat		

### Liste des sites ICPE (à moins de 500 mètres)

Code	Raison social, Activité, Adresse	Dist.
Aucun résultat		

Télécharger l'arrêté préfectoral

<http://www.loire-atlantique.equipement-agriculture.gouv.fr/Politiques-publiques/Risques-naturels-et-technologiques/Information-sur-les-risques-majeurs/IAL/1ere-obligation-d-information-sur-les-risques-technologiques-et-naturels-affectant-le-bien-immobilier>

Préfecture : Loire-Atlantique  
en application du IV de l'article

**Déclaration de sinistres indemnisés**  
**L 125-5 du Code l'environnement**

Adresse de l'immeuble

Commune

BATZ SUR MER

Arrêtés de reconnaissance de l'état de catastrophes au profit de la commune

**Sinistres indemnisés dans le cadre d'une reconnaissance de l'état de catastrophe**

Cochez les cases **OUI** ou **NON**

si, à votre connaissance, l'immeuble a fait l'objet d'une indemnisation suite à des dommages consécutifs à chacun des événements

<b>Inondations, coulées de boue et CMLAV</b>	Arrêté en date du 26/05/1998	<input type="radio"/> Oui <input type="radio"/> Non
<b>Inondations, coulées de boue et mouvements de terrain</b>	Arrêté en date du 29/12/1999	<input type="radio"/> Oui <input type="radio"/> Non
<b>Inondations et CMLAV</b>	Arrêté en date du 11/09/2008	<input type="radio"/> Oui <input type="radio"/> Non
<b>Inondations et CMLAV</b>	Arrêté en date du 14/08/2009	<input type="radio"/> Oui <input type="radio"/> Non
<b>Chocs mécaniques liés à l'action des vagues</b>	Arrêté en date du 11/03/2010	<input type="radio"/> Oui <input type="radio"/> Non
<b>Inondations et CMLAV</b>	Arrêté en date du 27/02/2014	<input type="radio"/> Oui <input type="radio"/> Non

Etabli le :

Nom et visa du vendeur ou du bailleur

Visa de l'acquéreur ou du locataire

Cachet / Signature en cas de prestataire ou mandataire

**Pour en savoir plus**, chacun peut consulter en préfecture ou en mairie, le dossier départemental sur les risques majeurs, le document d'information communal sur les risques majeurs et, sur internet, le site portail dédié à la prévention des risques majeurs : [www.prim.net](http://www.prim.net)