


ETAT DES RISQUES NATURELS MINIERES ET TECHNOLOGIQUES

5 BOULEVARD DU BEL AIR 80460 AULT



SYNTHÈSE DE L'EXPOSITION DE LA COMMUNE AUX RISQUES

Radon : NIVEAU 1

2 BASIAS, 0 BASOL, 0 ICPE

SEISME : NIVEAU 1

RISQUES NATURELS ⁽¹⁾

Inondation
Par remontées de nappes naturelles
Par submersion marine
Avancée dunaire
Séisme

RISQUES MINIERES ⁽¹⁾

Aucun

RISQUES TECHNOLOGIQUES ⁽¹⁾

Aucun

(1) Ces risques concernent la COMMUNE, reportez-vous aux conclusions pour connaître les risques concernant le bien.

(2) BASOL = Base de données de pollution des SOLs, (3) BASIAS = Base de données des Sites Industriels et Activités de Services

(4) ICPE = Installations Classées pour la Protection de l'Environnement

PLAN DE PREVENTION DES RISQUES

Risques	Etat	Libellé	Date
Mouvement de terrain (Recul du trait de côte et de falaises)	Approuvé	PPR Ault	12/12/2001
Mouvement de terrain (Recul du trait de côte et de falaises)	Préscrit	PPRN Bas-champs sud baie Somme	08/02/2007
Inondation (Par submersion marine)	Préscrit	PPRN Bas-champs sud baie Somme	08/02/2007
Mouvement de terrain (Eboulement, chutes de pierres et de blocs)	Approuvé	Falaises picardes	19/10/2015
Mouvement de terrain (Recul du trait de côte et de falaises)	Approuvé	Falaises picardes	19/10/2015

CONCLUSIONS

Le bien est concerné par les PPR suivants:

- Mouvement de terrain mais la cartographie indique que le bien ne se trouve pas dans une zone de mouvement de terrain
- Inondation mais la cartographie indique que le bien ne se trouve pas dans une zone inondable

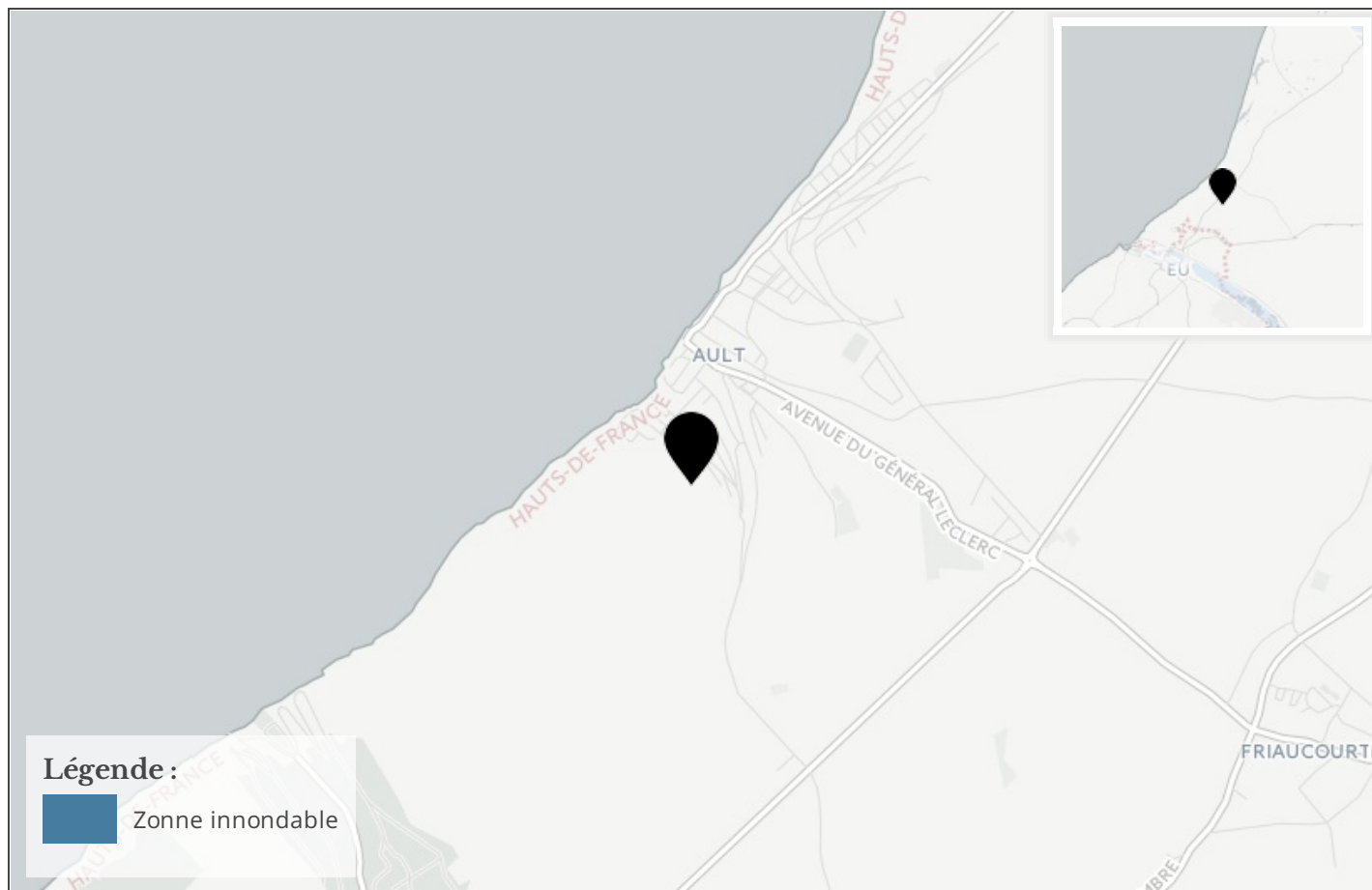
Atlas de Zone Inondable

Aléa	Nom de l'AZI	Date
n/a		

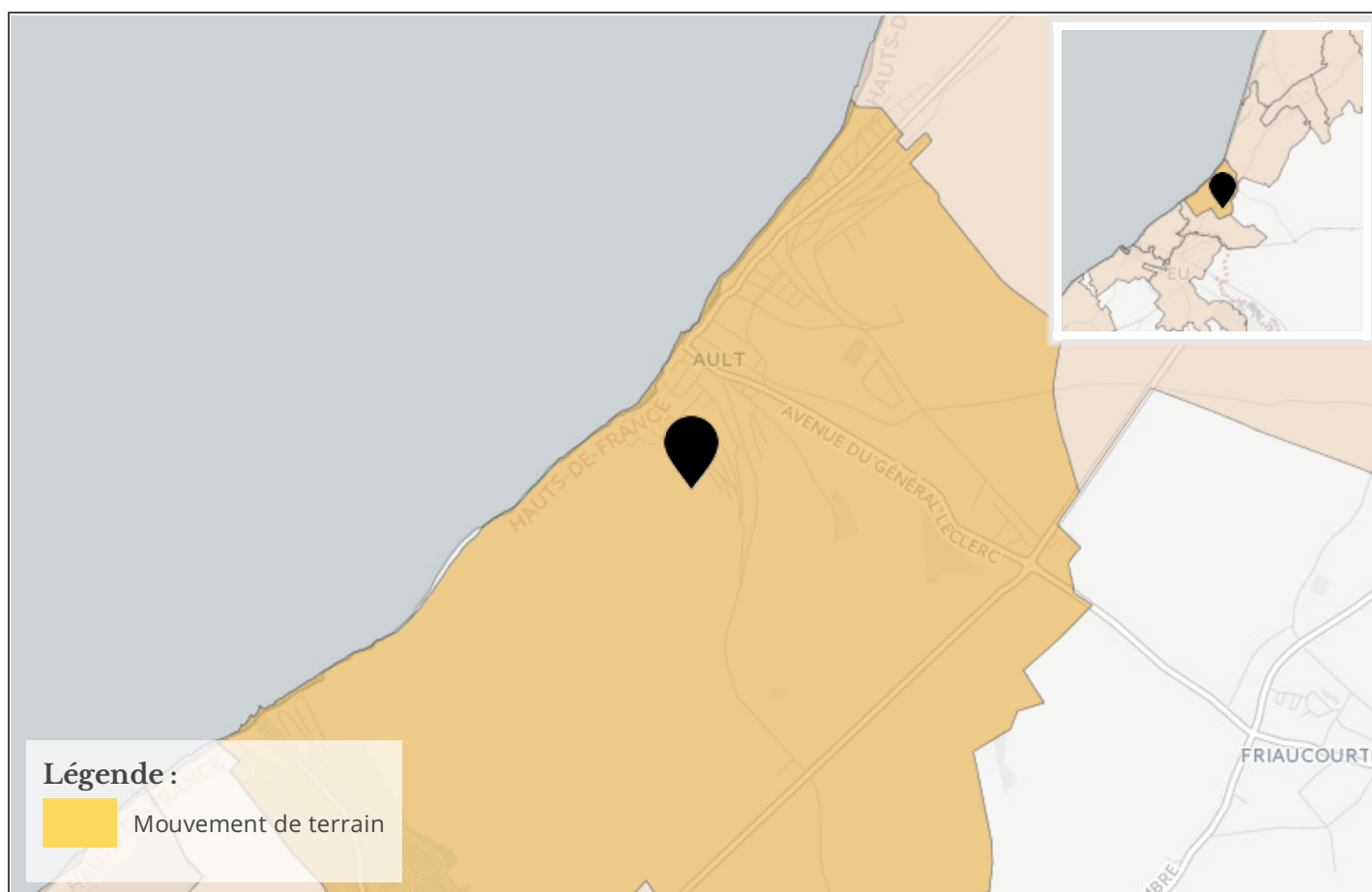
Arrêtés portant reconnaissance de l'état de catastrophe naturelle

Type de catastrophe	Début	Fin	Arrêté	JO du
Inondations, coulées de boue et glissements de terrain	22/11/1984	24/11/1984	11/01/1985	26/01/1985
Inondations et coulées de boue	25/08/1987	26/08/1987	03/11/1987	11/11/1987
Inondations et CMLAV	26/02/1990	01/03/1990	03/04/1990	13/04/1990
Inondations et coulées de boue	11/06/1997	11/06/1997	29/12/1998	13/01/1999
Inondations, coulées de boue et mouvements de terrain	25/12/1999	29/12/1999	29/12/1999	30/12/1999

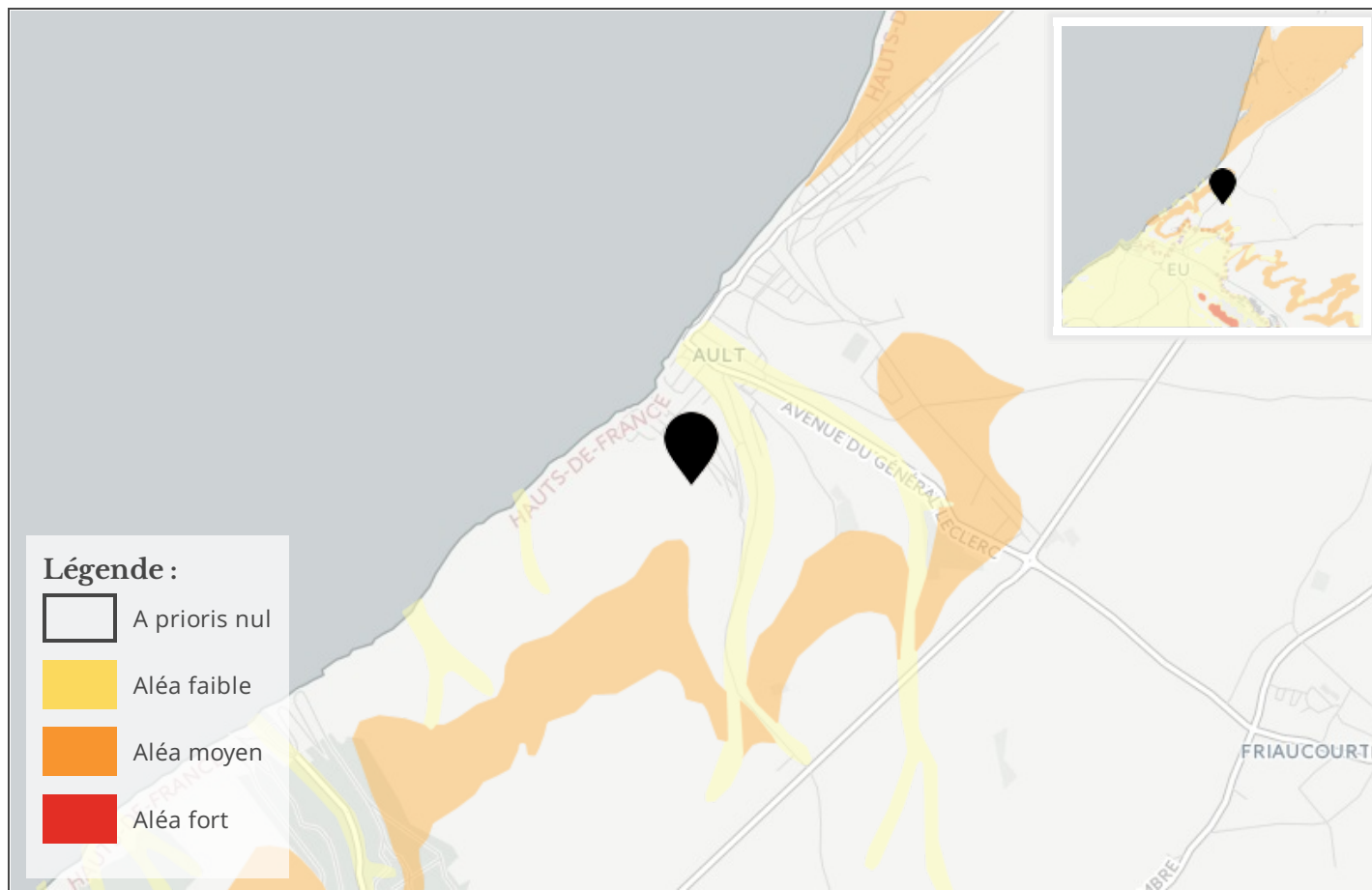
Cartographie des inondations



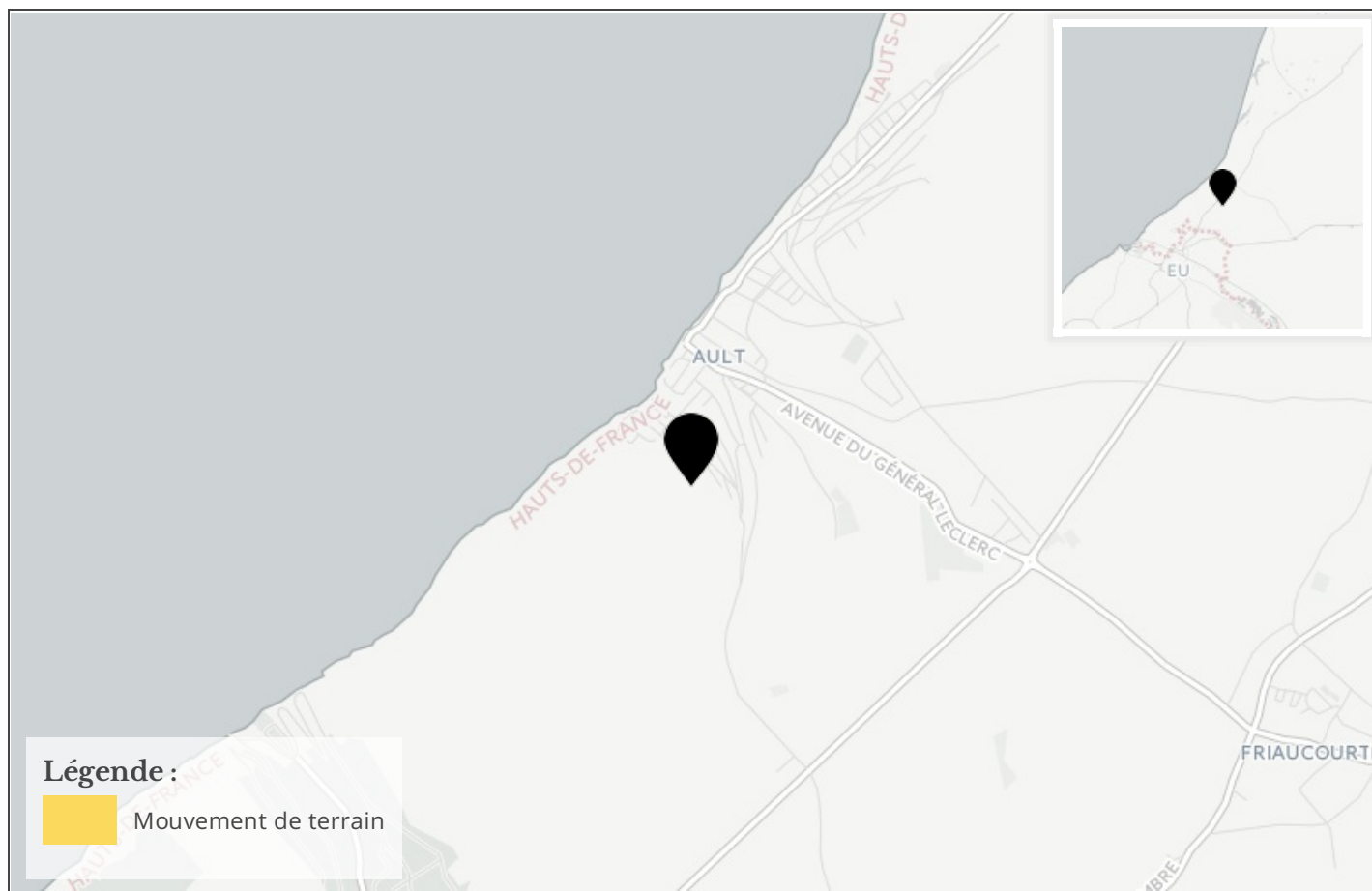
Cartographie des mouvements de terrains



Cartographie des argiles



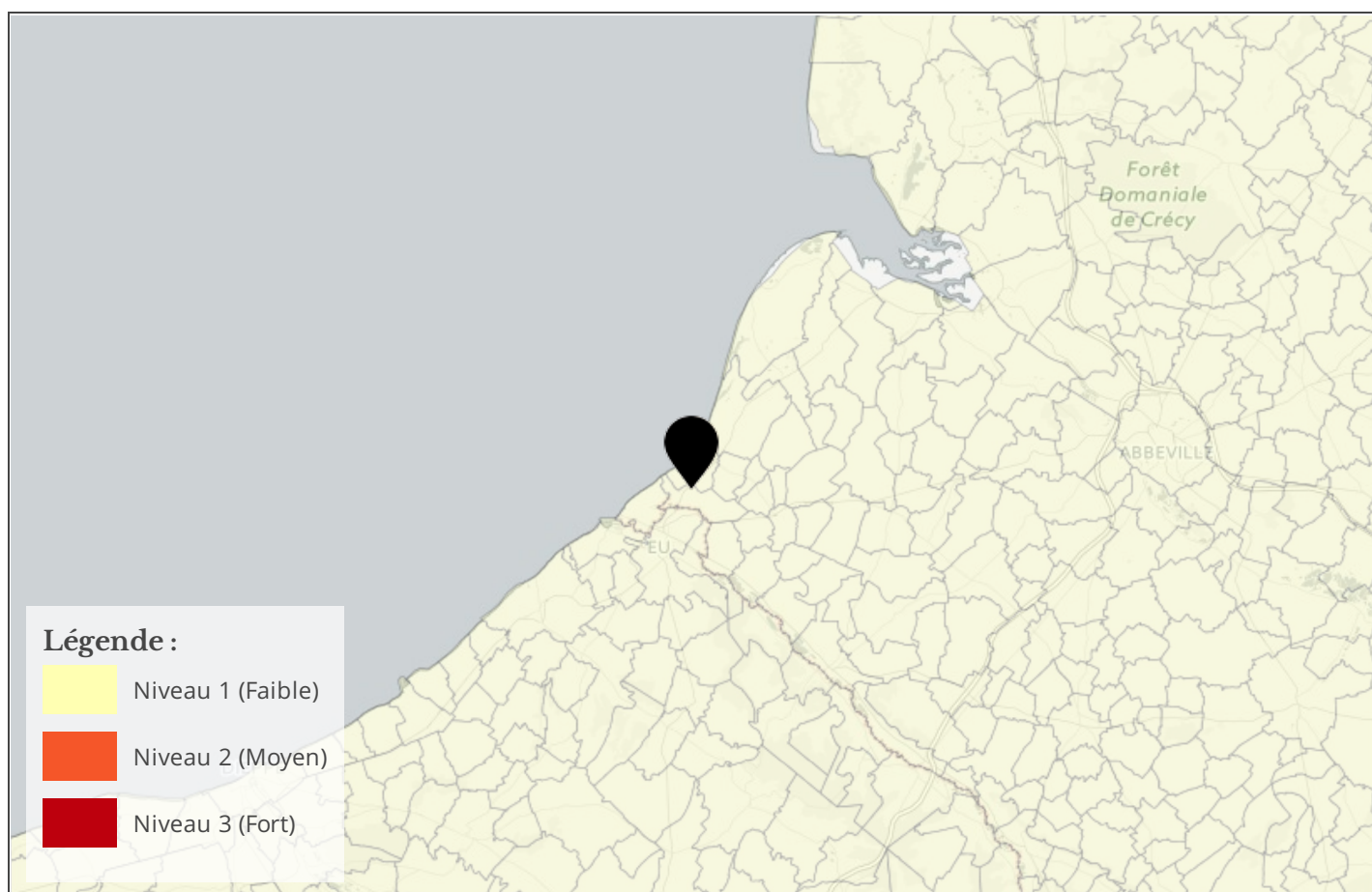
Cartographie des carrières / gypse

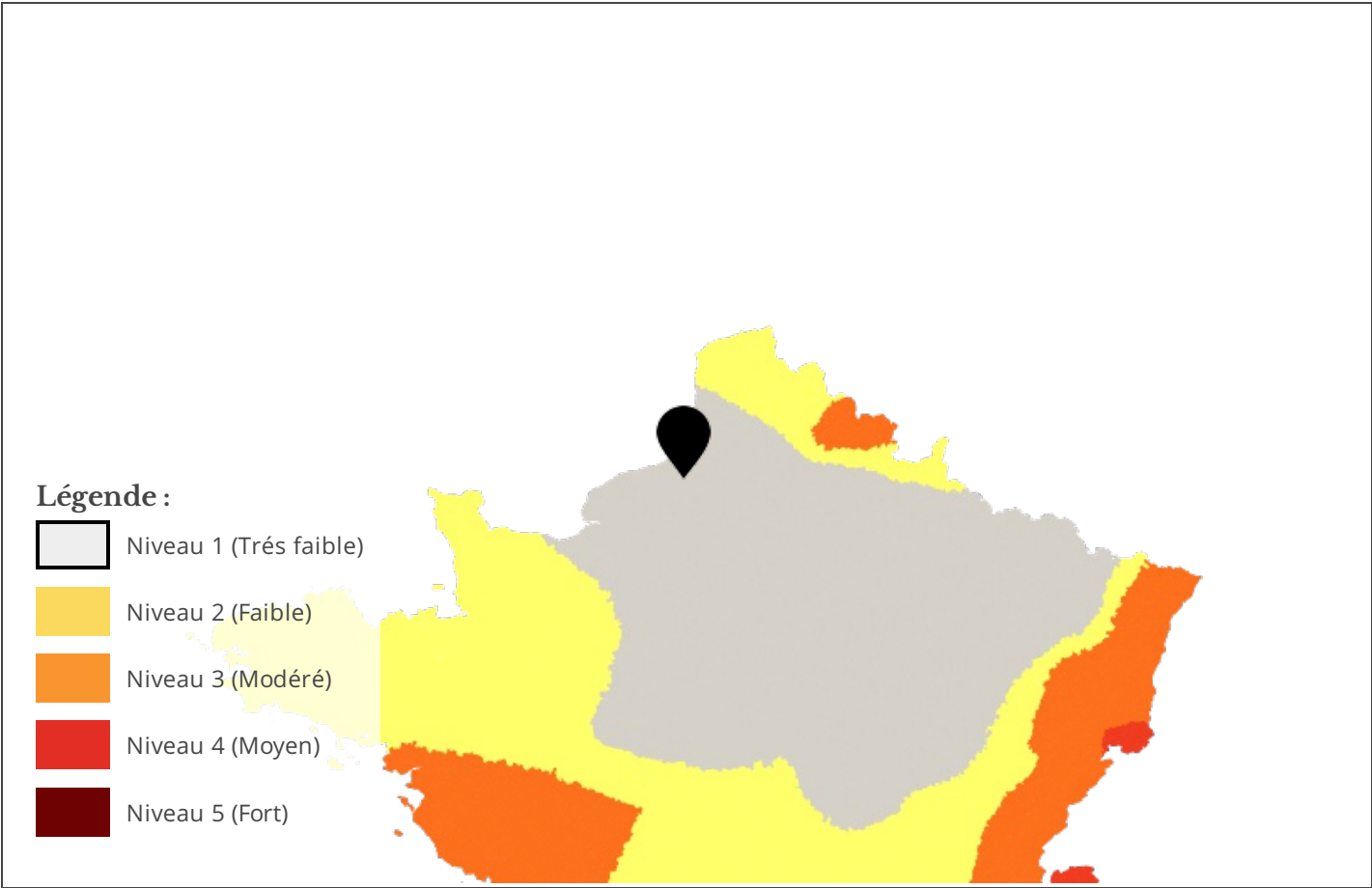


Referentiel cadastral parcelle

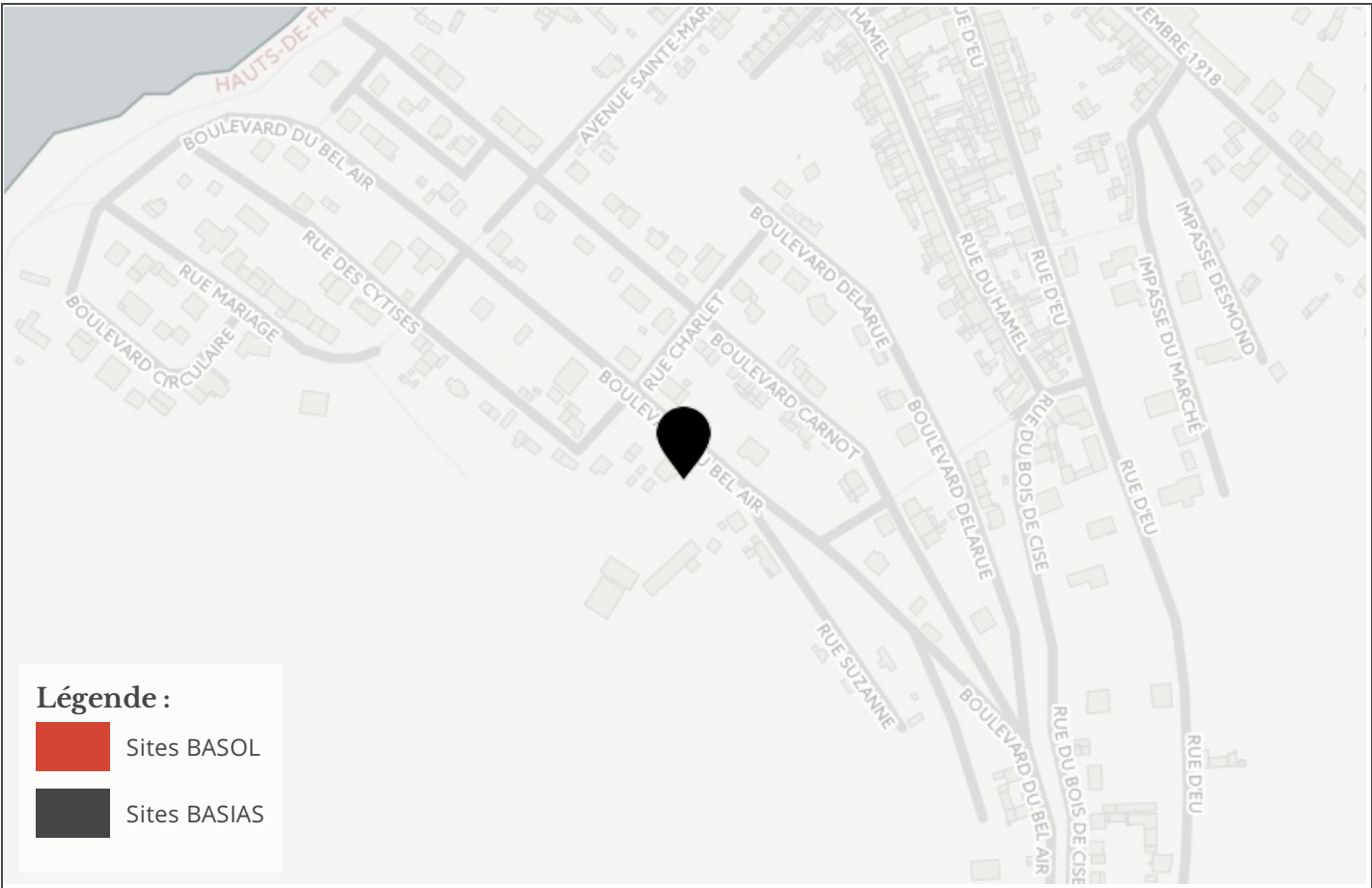


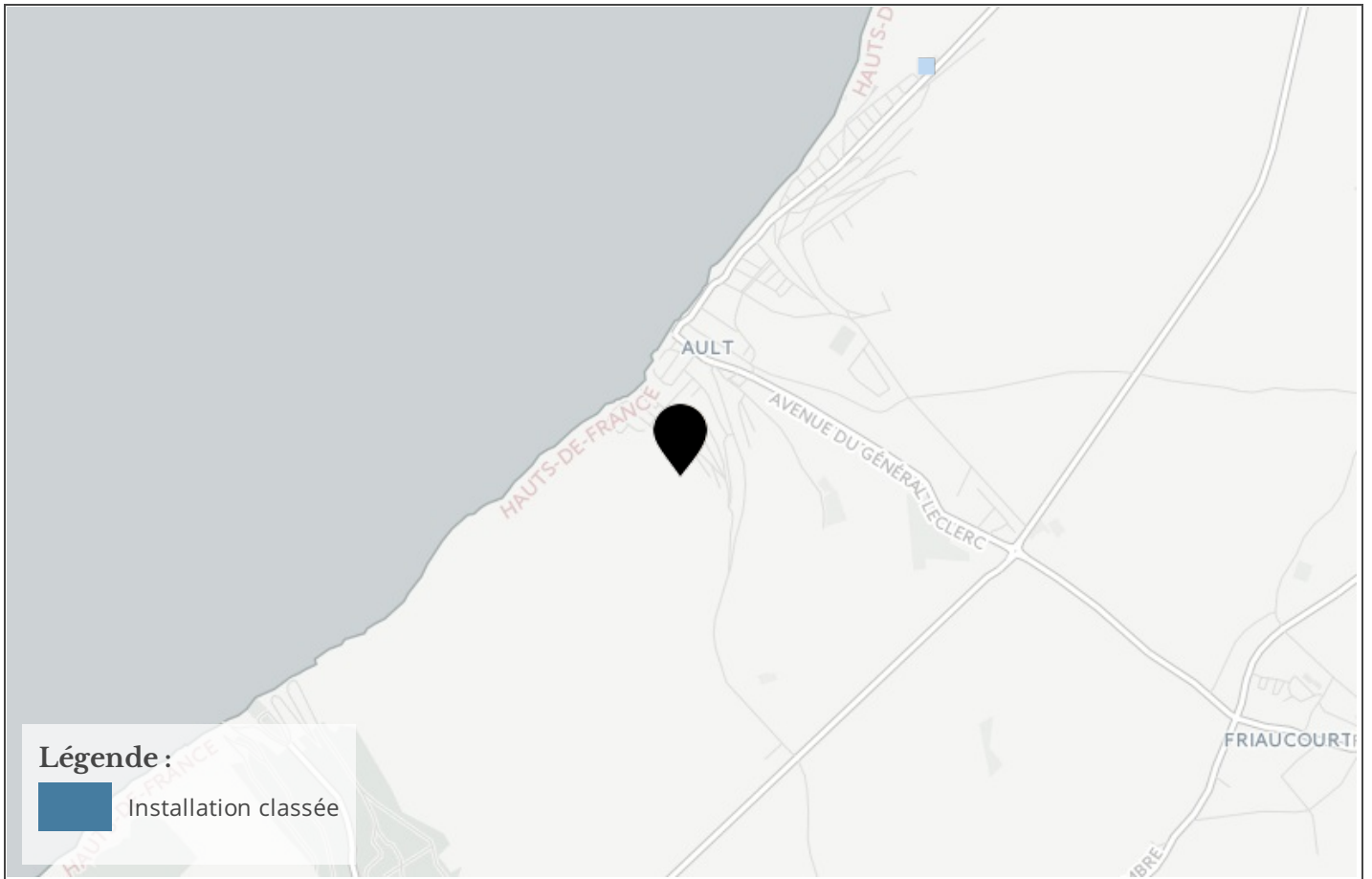
Information RADON





Cartographie de pollution des sols





Etat des risques naturels, miniers et technologiques

en application des articles L 125 - 5 et R 125 - 26 du Code de l'environnement

1. Cet état, relatif aux obligations, interdictions, servitudes et prescriptions définies vis-à-vis des risques naturels, miniers ou technologiques concernant l'immeuble, est établi sur la base des informations mises à disposition par arrêté préfectoral

N° 02

du 01/02/2006

Mis à jour le 29/04/2011

informations relatives au bien immobilier (bâti ou non bâti)

2. Adresse

code postal ou Insee

commune

5 Boulevard du Bel air

80460

AULT

3. Situation de l'immeuble au regard d'un ou plusieurs plans de prévention de risques naturels [PPR n]

> L'immeuble est situé dans le périmètre d'un PPR naturels **prescrit** Oui ☐ Non ☒ X
 L'immeuble est situé dans le périmètre d'un PPR naturels **appliqué par anticipation** Oui ☐ Non ☒ X
 L'immeuble est situé dans le périmètre d'un PPR naturels **approuvé** Oui ☐ Non ☒ X

> si oui, les risques naturels pris en compte sont liés à :

inondation ☐ **crue torrentielle** ☐ **mouvements de terrain** ☐ **avalanches** ☐
sécheresse ☐ **cyclone** ☐ **remontée de nappe** ☐ **feux de forêt** ☐
séisme ☐ **volcan** ☐ **autres** ☐

extraits des documents de référence joints au présent état et permettant la localisation de l'immeuble au regard des risques pris en compte

> L'immeuble est concerné par des prescriptions de travaux dans le règlement du ou des PPR naturels **Oui** ☐ **Non** ☒ X
 si oui, les travaux prescrits par le règlement du ou des PPR naturels ont été réalisés **Oui** ☐ **Non** ☐

4. Situation de l'immeuble au regard d'un plan de prévention de risques miniers [PPR m]

en application de l'article L 174-5 du nouveau code minier.

> L'immeuble est situé dans le périmètre d'un PPR miniers **prescrit** Oui ☐ Non ☒ X
 L'immeuble est situé dans le périmètre d'un PPR miniers **appliqué par anticipation** Oui ☐ Non ☒ X
 L'immeuble est situé dans le périmètre d'un PPR miniers **approuvé** Oui ☐ Non ☒ X

> si oui, les risques miniers pris en compte sont liés à :

mouvements de terrain ☐ **autres** ☐

extraits des documents de référence joints au présent état et permettant la localisation de l'immeuble au regard des risques pris en compte

> L'immeuble est concerné par des prescriptions de travaux dans le règlement du ou des PPR miniers **Oui** ☐ **Non** ☒ X
 si oui, les travaux prescrits par le règlement du ou des PPR miniers ont été réalisés **Oui** ☐ **Non** ☐

5. Situation de l'immeuble au regard d'un plan de prévention de risques technologiques [PPR t]

> L'immeuble est situé dans le périmètre d'étude d'un PPR technologiques prescrit et non encore approuvé **Oui** ☐ **Non** ☒ X
 si oui, les risques technologiques pris en compte dans l'arrêté de prescription sont liés à :

effet toxique ☐ **effet thermique** ☐ **effet de surpression** ☐

> L'immeuble est situé dans le périmètre d'exposition aux risques d'un PPR technologiques approuvé **Oui** ☐ **Non** ☒ X

extraits des documents de référence joints au présent état et permettant la localisation de l'immeuble au regard des risques pris en compte

> L'immeuble est concerné par des prescriptions de travaux dans le règlement du ou des PPR technologiques **Oui** ☐ **Non** ☒ X
 si oui, les travaux prescrits par le règlement du ou des PPR technologiques ont été réalisés **Oui** ☐ **Non** ☐

6. Situation de l'immeuble au regard du zonage réglementaire pour la prise en compte de la sismicité

en application des articles R 563-4 et D 563-8-1 du Code de l'environnement

> L'immeuble est situé dans une commune de sismicité **zone 5** ☐ **zone 4** ☐ **zone 3** ☐ **zone 2** ☐ **zone 1** ☒ X
 forte moyenne modérée faible très faible

7. Information relative aux sinistres indemnisés par l'assurance suite à une catastrophe naturelle, minière ou technologique

en application de l'article L 125-5 (IV) du Code de l'environnement

> L'information est mentionnée dans l'acte authentique constatant la réalisation de la vente **Oui** ☐ **Non** ☐

vendeur/bailleur – acquéreur/locataire

8. Vendeur - Bailleur	jean	Durand
9. Acquéreur - Locataire	Jeanne	Dupond
10. Lieu / Date	AULT	17/06/2017

Attention ! S'ils n'impliquent pas d'obligation ou d'interdiction réglementaire particulière, les aléas connus ou prévisibles qui peuvent être signalés dans les divers documents d'information préventive et concerner le bien immobilier, ne sont pas mentionnés par cet état.

Article 125-5 (V) du Code de l'environnement: En cas de non respect des obligations d'information du vendeur ou du bailleur, l'acquéreur ou le locataire peut poursuivre la résolution du contrat ou demander au juge une diminution du prix de vente ou de la location.

Liste des sites BASIAS (potentiellement) pollués (à moins de 500 mètres)

Code	Raison social, Activité, Adresse	Dist.
PIC8001647	lecomte gaston (ets), , 10 ruelle grande rue de la ault (80039)	378 mètres
PIC8001439	grandsert père et fils (sté) (ex ets cardon), agence renault, 14 rue général leclerc du ault (80039)	442 mètres

Liste des sites BASOL (potentiellement) pollués (à moins de 500 mètres)

Code	Raison social, Activité, Adresse	Dist.
Aucun résultat		

Liste des sites ICPE (à moins de 500 mètres)

Code	Raison social, Activité, Adresse	Dist.
Aucun résultat		

Télécharger l'arrêté préfectoral

http://dde80.free.fr/internet_ial/html/ault.html

Préfecture : Somme
en application du IV de l'article

Déclaration de sinistres indemnisés
L 125-5 du Code l'environnement

Adresse de l'immeuble

Commune

AULT

Arrêtés de reconnaissance de l'état de
catastrophes au profit de la commune

**Sinistres indemnisés dans le cadre
d'une reconnaissance de l'état de catastrophe**

Cochez les cases **OUI** ou **NON**

si, à votre connaissance, l'immeuble a fait l'objet d'une indemnisation
suite à des dommages consécutifs à chacun des événements

Inondations, coulées de boue et glissements de terrain	Arrêté en date du 11/01/1985	<input type="radio"/> Oui <input type="radio"/> Non
Inondations et coulées de boue	Arrêté en date du 03/11/1987	<input type="radio"/> Oui <input type="radio"/> Non
Inondations et CMLAV	Arrêté en date du 03/04/1990	<input type="radio"/> Oui <input type="radio"/> Non
Inondations et coulées de boue	Arrêté en date du 29/12/1998	<input type="radio"/> Oui <input type="radio"/> Non
Inondations, coulées de boue et mouvements de terrain	Arrêté en date du 29/12/1999	<input type="radio"/> Oui <input type="radio"/> Non

Etabli le :

Nom et visa du vendeur ou du bailleur

Visa de l'acquéreur ou du locataire

Cachet / Signature en cas de prestataire ou mandataire

Pour en savoir plus, chacun peut consulter en préfecture ou en mairie, le dossier départemental sur les risques majeurs, le document d'information communal sur les risques majeurs et, sur internet, le site portail dédié à la prévention des risques majeurs : **www.prim.net**