


## ETAT DES RISQUES NATURELS MINIERES ET TECHNOLOGIQUES

### 395-430 CHEMIN VIEUX DE SAVENES 82600 AUCAMVILLE



### SYNTHÈSE DE L'EXPOSITION DE LA COMMUNE AUX RISQUES

Radon : NIVEAU 1

3 BASIAS, 0 BASOL, 0 ICPE

SEISME : NIVEAU 1

#### RISQUES NATURELS <sup>(1)</sup>

#### RISQUES MINIERES <sup>(1)</sup>

#### RISQUES TECHNOLOGIQUES <sup>(1)</sup>

Inondation  
Tassements différentiels  
Séisme

Aucun

Transport de marchandises dangereuses

(1) Ces risques concernent la COMMUNE, reportez-vous aux conclusions pour connaître les risques concernant le bien.  
(2) BASOL = Base de données de pollution des SOLS, (3) BASIAS = Base de données des Sites Industriels et Activités de Services  
(4) ICPE = Installations Classées pour la Protection de l'Environnement

### PLAN DE PREVENTION DES RISQUES

Risques	Etat	Libellé	Date
Inondation (Inondation)	Approuvé	PPRI bassin GARONNE amont	19/07/1999
Mouvement de terrain (Tassements différentiels)	Approuvé	PPRN Retrait-gonflement des argiles	25/04/2005
Inondation (Inondation)	Approuvé	PPRI GARONNE amont Révision n° 1	06/11/2000

### CONCLUSIONS

Le bien est concerné par les PPR suivants:

- Inondation mais la cartographie indique que le bien ne se trouve pas dans une zone inondable
- Mouvement de terrain et la cartographie indique que le bien se trouve dans une zone de mouvement de terrain

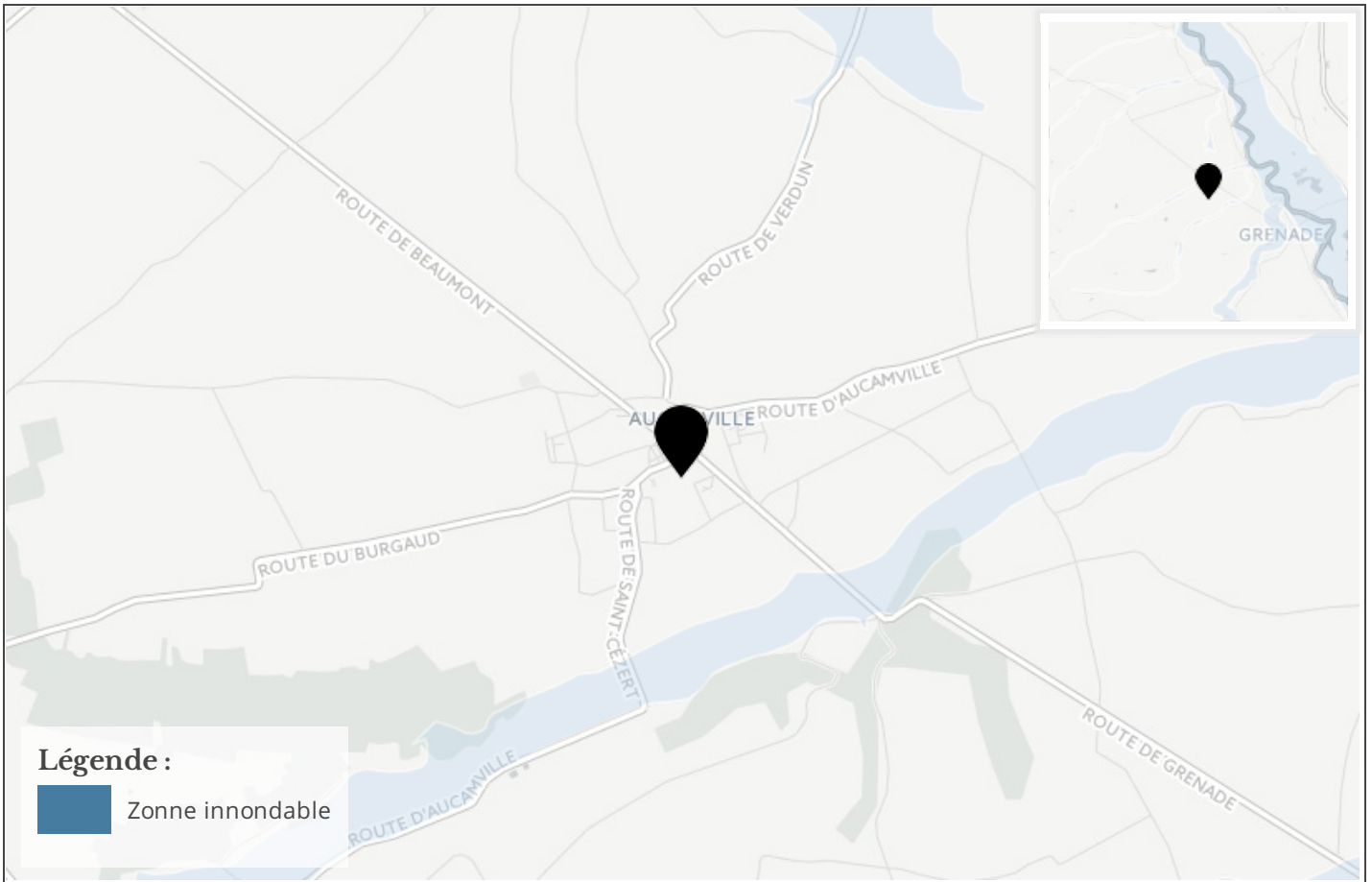
## Atlas de Zone Inondable

Aléa	Nom de l'AZI	Date
Inondation	Lannemezan	01/07/2000
Inondation	Garonne Amont, Garonne aval, Gir	01/12/2000

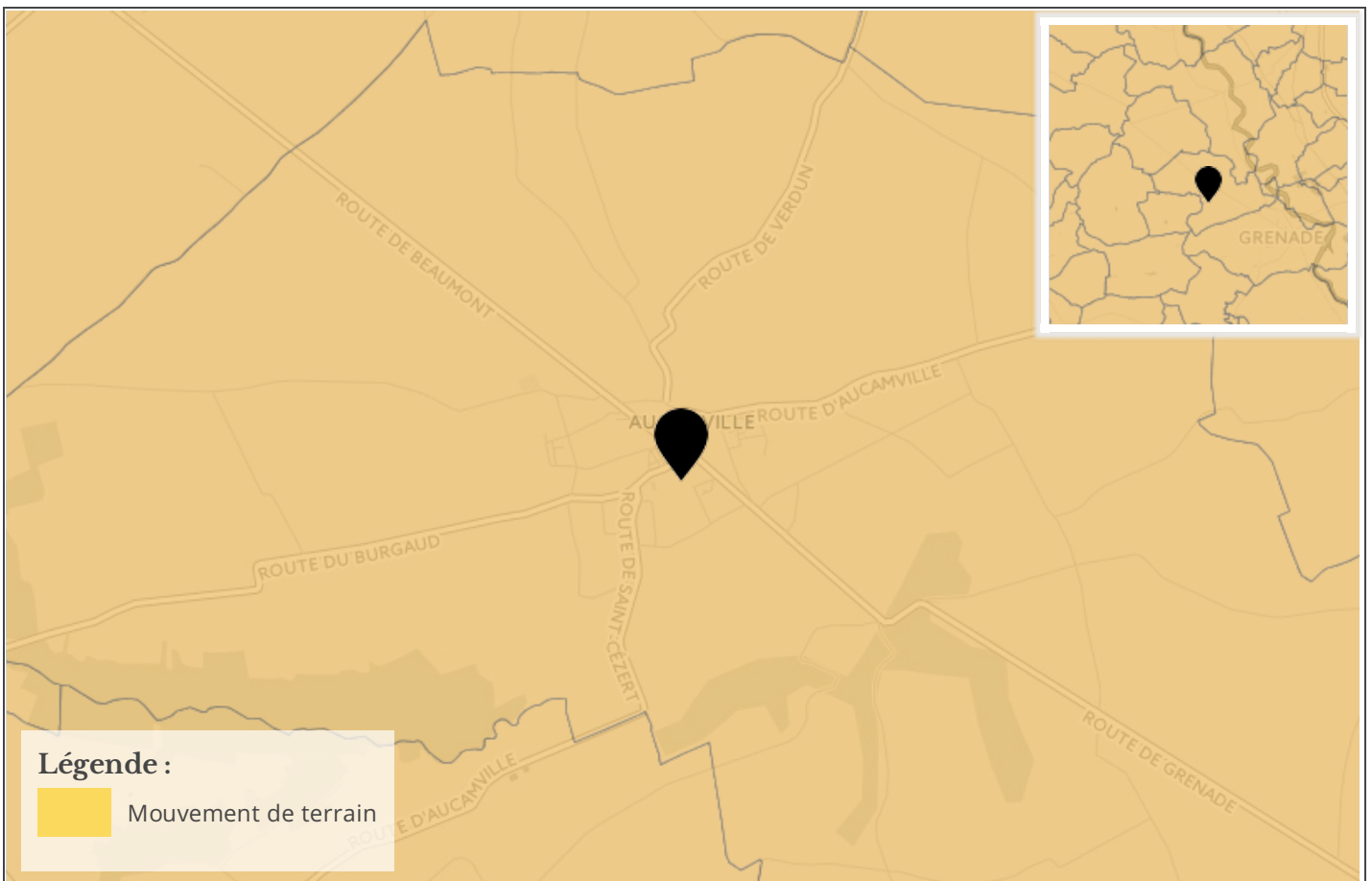
### Arrêtés portant reconnaissance de l'état de catastrophe naturelle

Type de catastrophe	Début	Fin	Arrêté	JO du
Tempête	06/11/1982	10/11/1982	18/11/1982	19/11/1982
Mouvements de terrain consécutifs à la sécheresse	01/05/1989	31/12/1990	14/01/1992	05/02/1992
Mouvements de terrain consécutifs à la sécheresse	01/01/1991	31/12/1991	25/01/1993	07/02/1993
Inondations et coulées de boue	09/01/1996	10/01/1996	02/02/1996	14/02/1996
Mouvements de terrain différentiels CSRS	01/01/1992	30/06/1998	19/03/1999	03/04/1999
Inondations, coulées de boue et mouvements de terrain	25/12/1999	29/12/1999	29/12/1999	30/12/1999
Inondations et coulées de boue	03/07/2000	04/07/2000	25/10/2000	15/11/2000
Mouvements de terrain différentiels CSRS	01/07/1998	30/09/2000	15/11/2001	01/12/2001
Inondations et coulées de boue	16/08/2003	16/08/2003	17/11/2003	30/11/2003
Mouvements de terrain différentiels CSRS	01/07/2003	30/09/2003	11/01/2005	01/02/2005
Inondations et coulées de boue	10/06/2010	10/06/2010	07/09/2010	10/09/2010
Mouvements de terrain différentiels CSRS	01/06/2011	30/06/2011	20/02/2013	24/02/2013
Mouvements de terrain différentiels CSRS	01/07/2012	30/09/2012	21/05/2013	25/05/2013
Inondations et coulées de boue	31/08/2015	31/08/2015	02/10/2015	08/10/2015

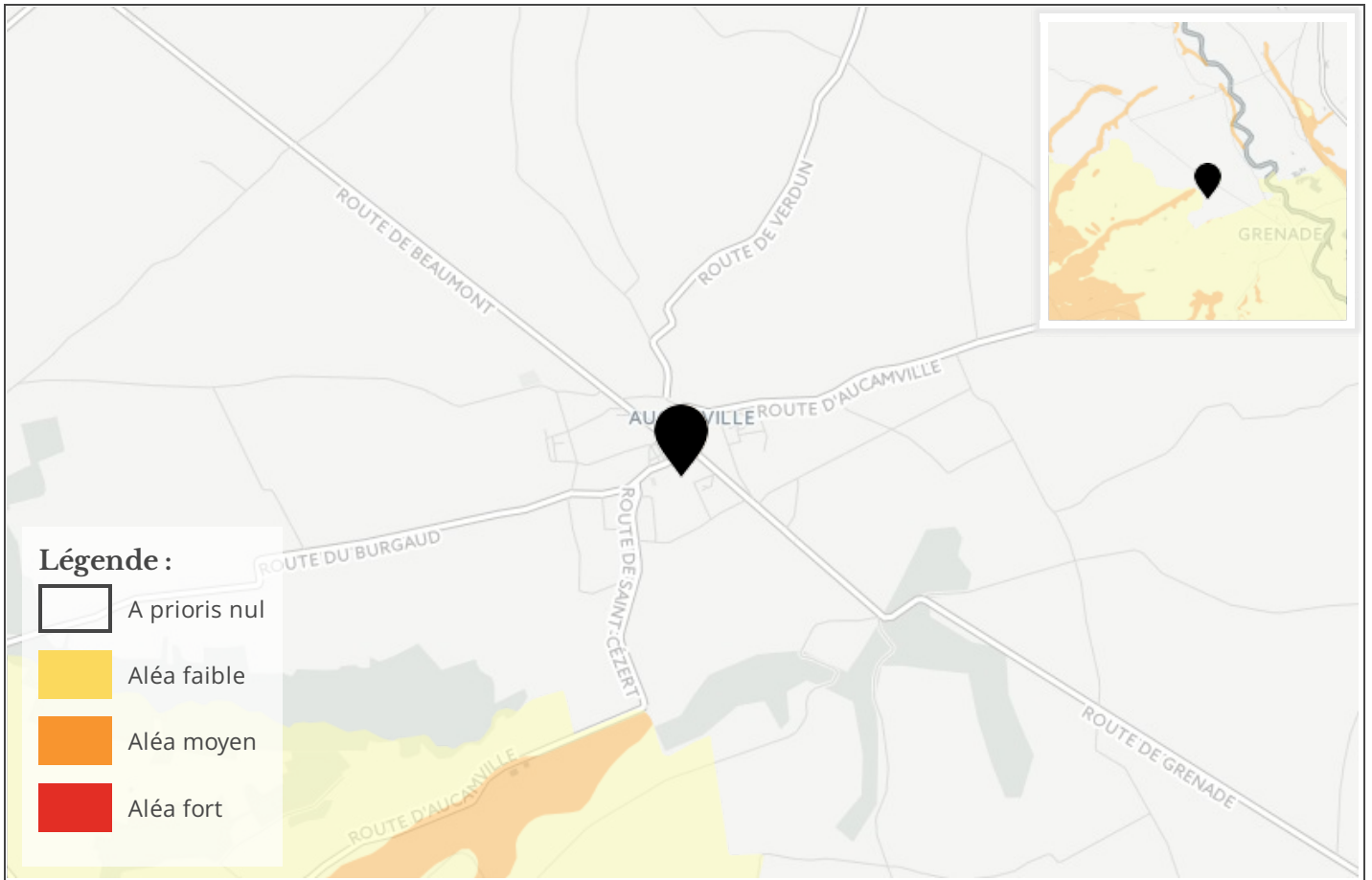
## Cartographie des inondations



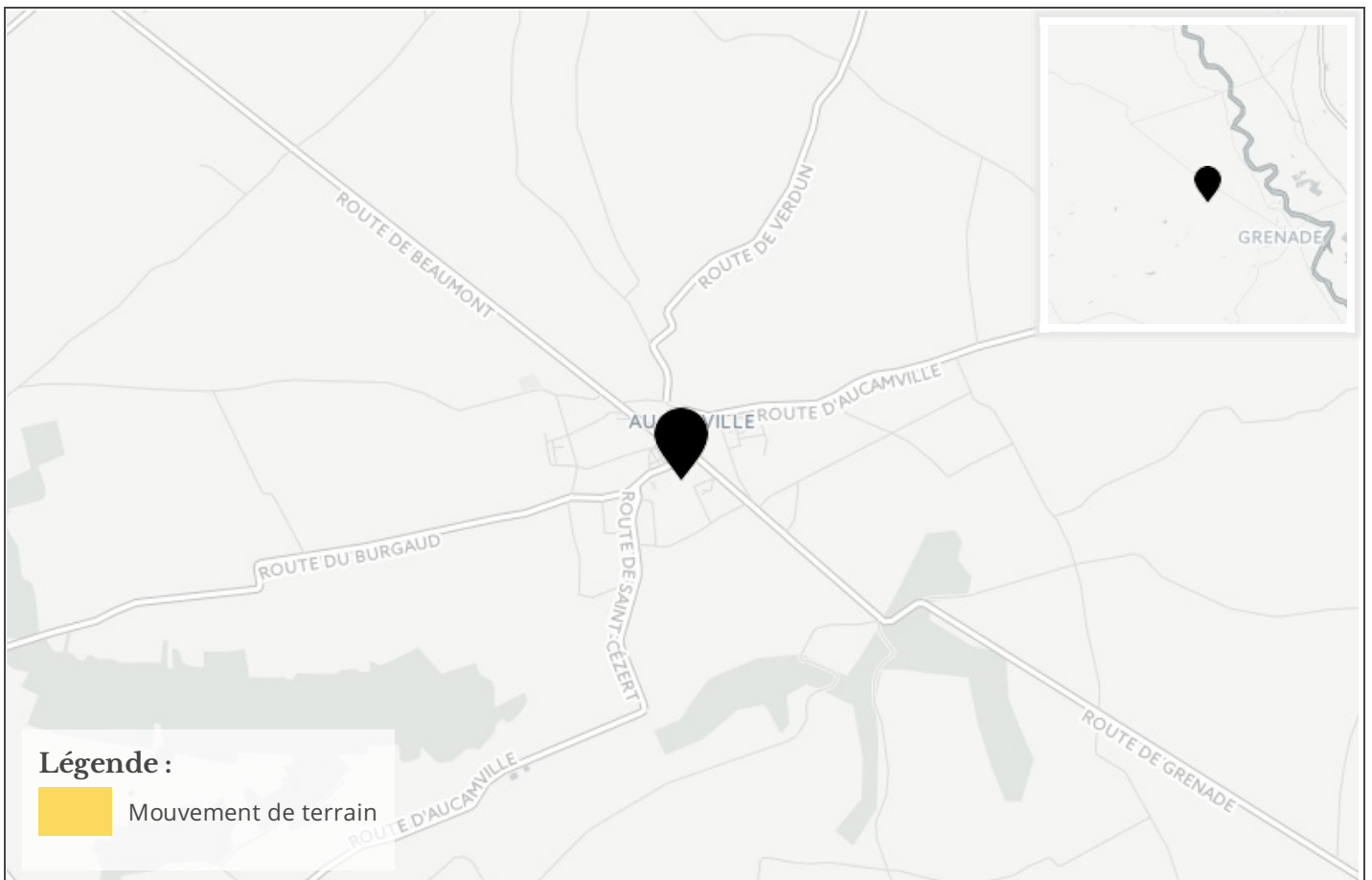
## Cartographie des mouvements de terrains



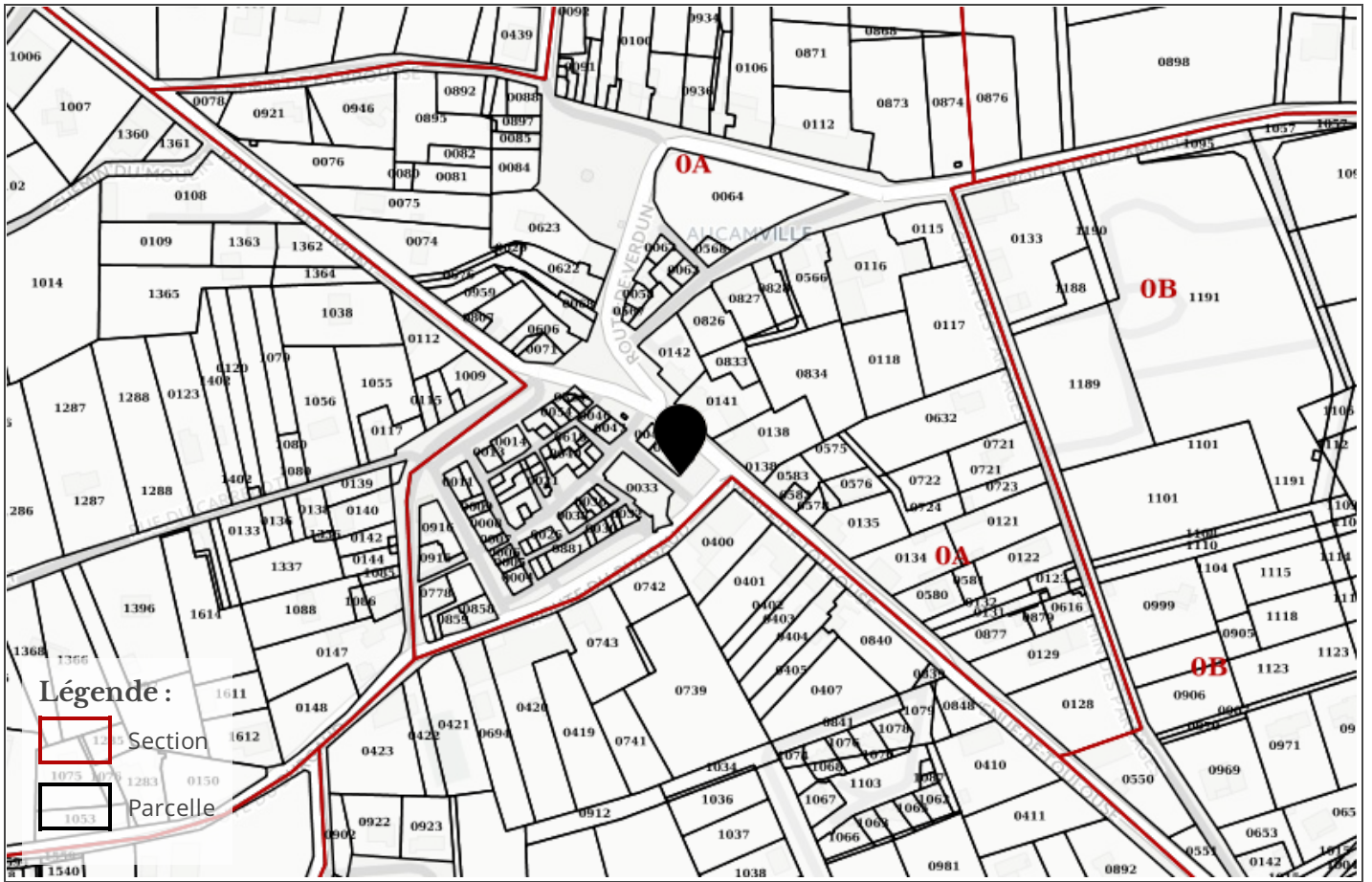
## Cartographie des argiles



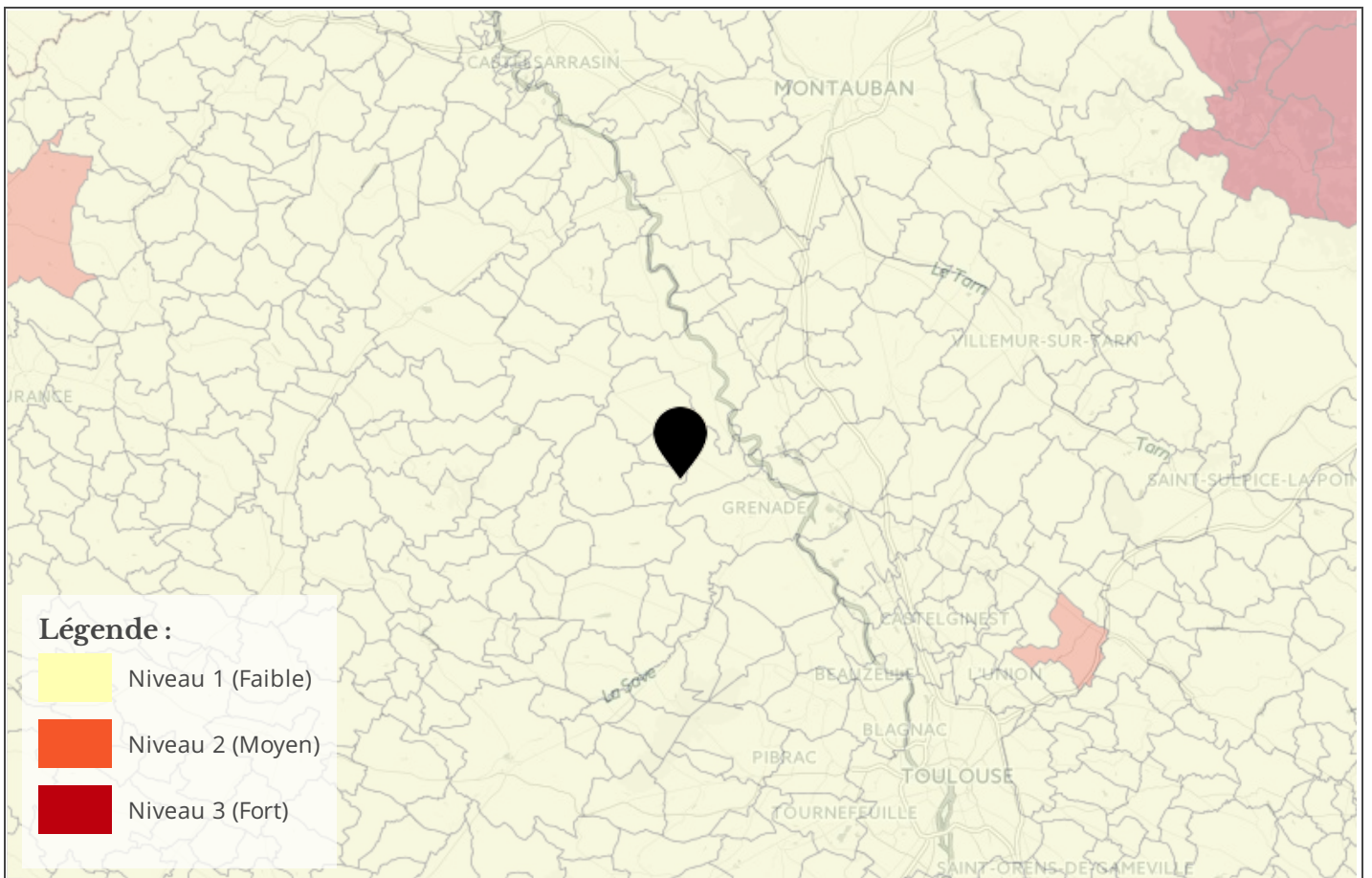
## Cartographie des carrières / gypse



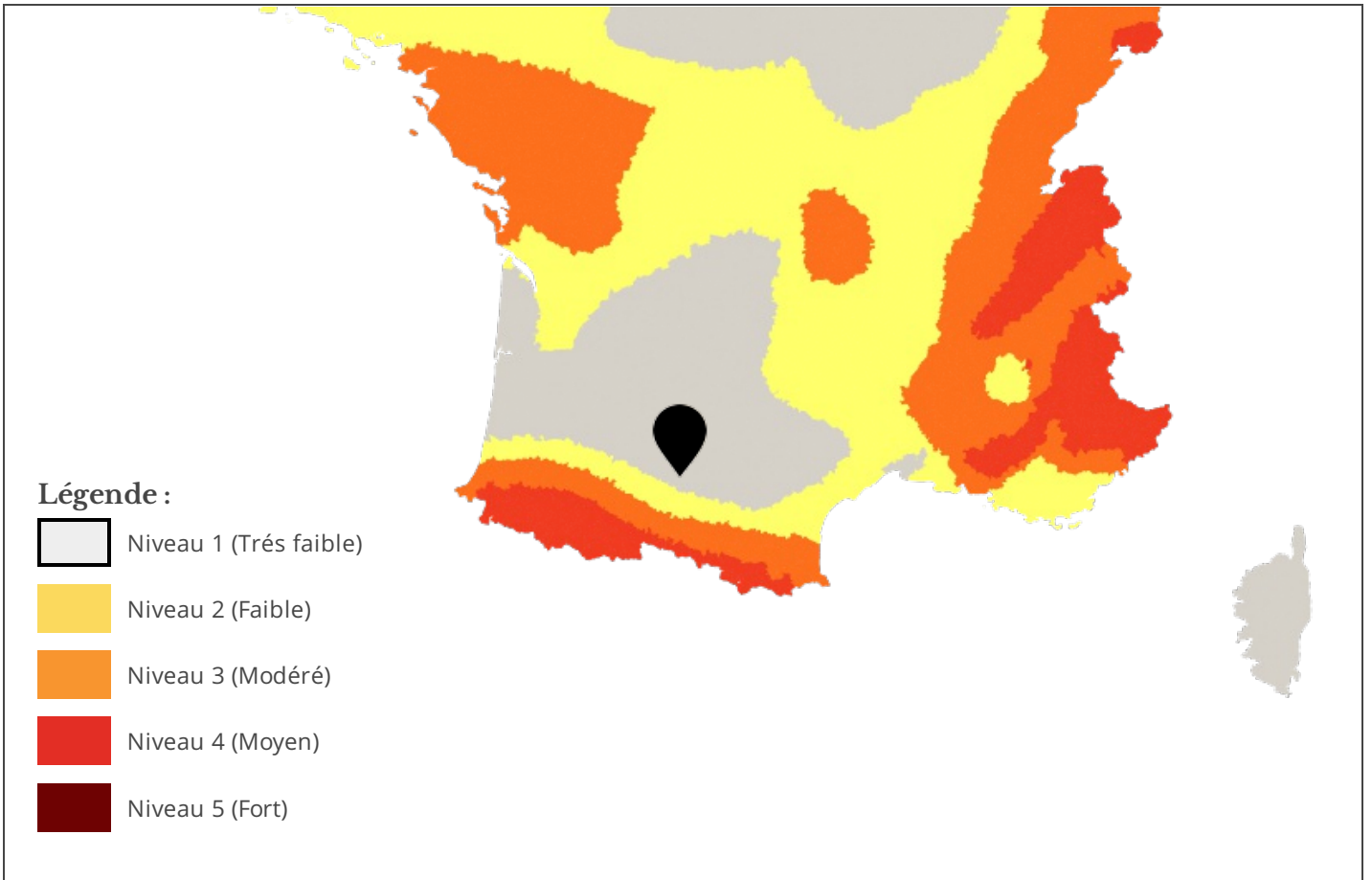
## Referentiel cadastral parcelle



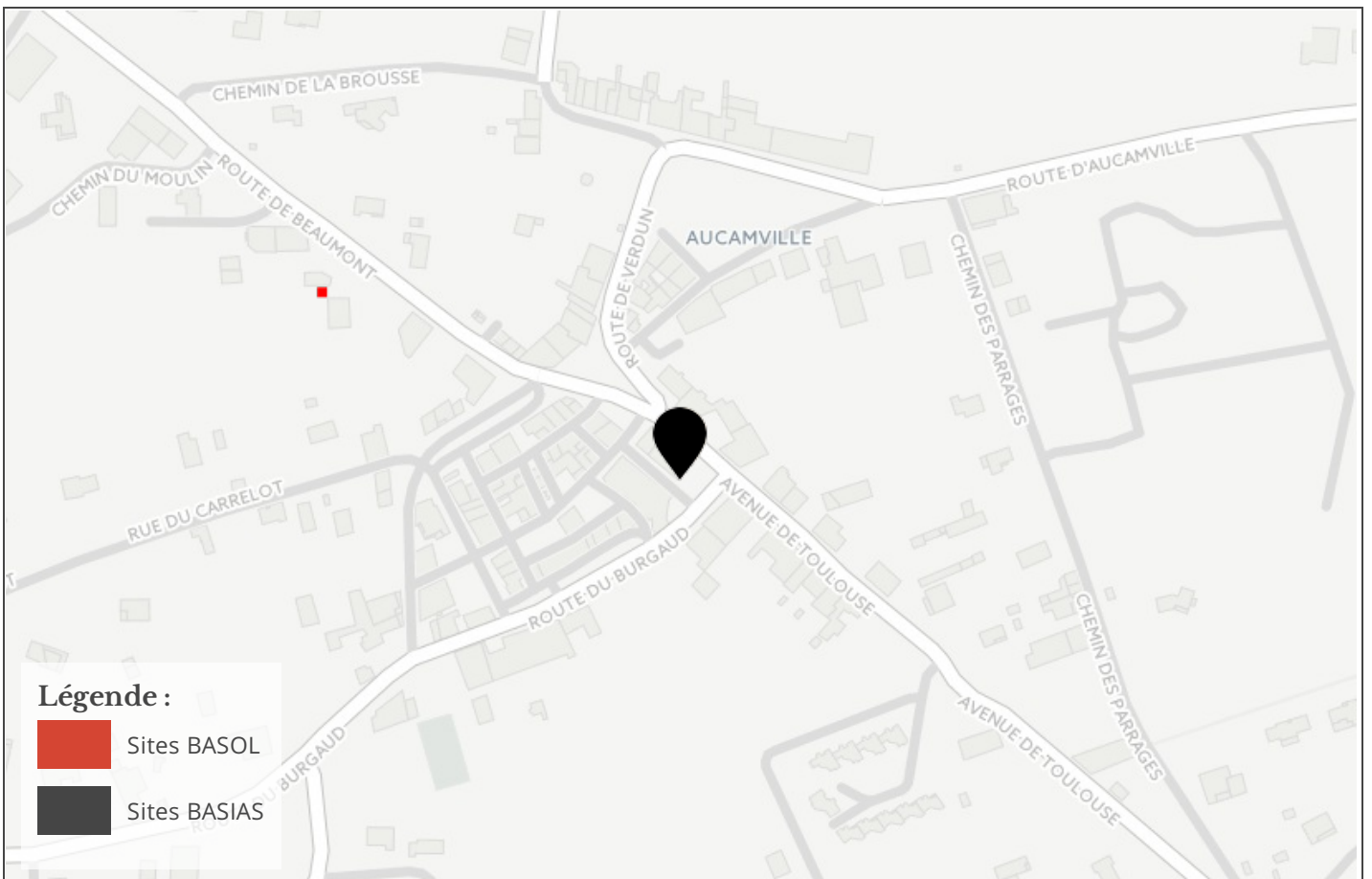
## Information RADON



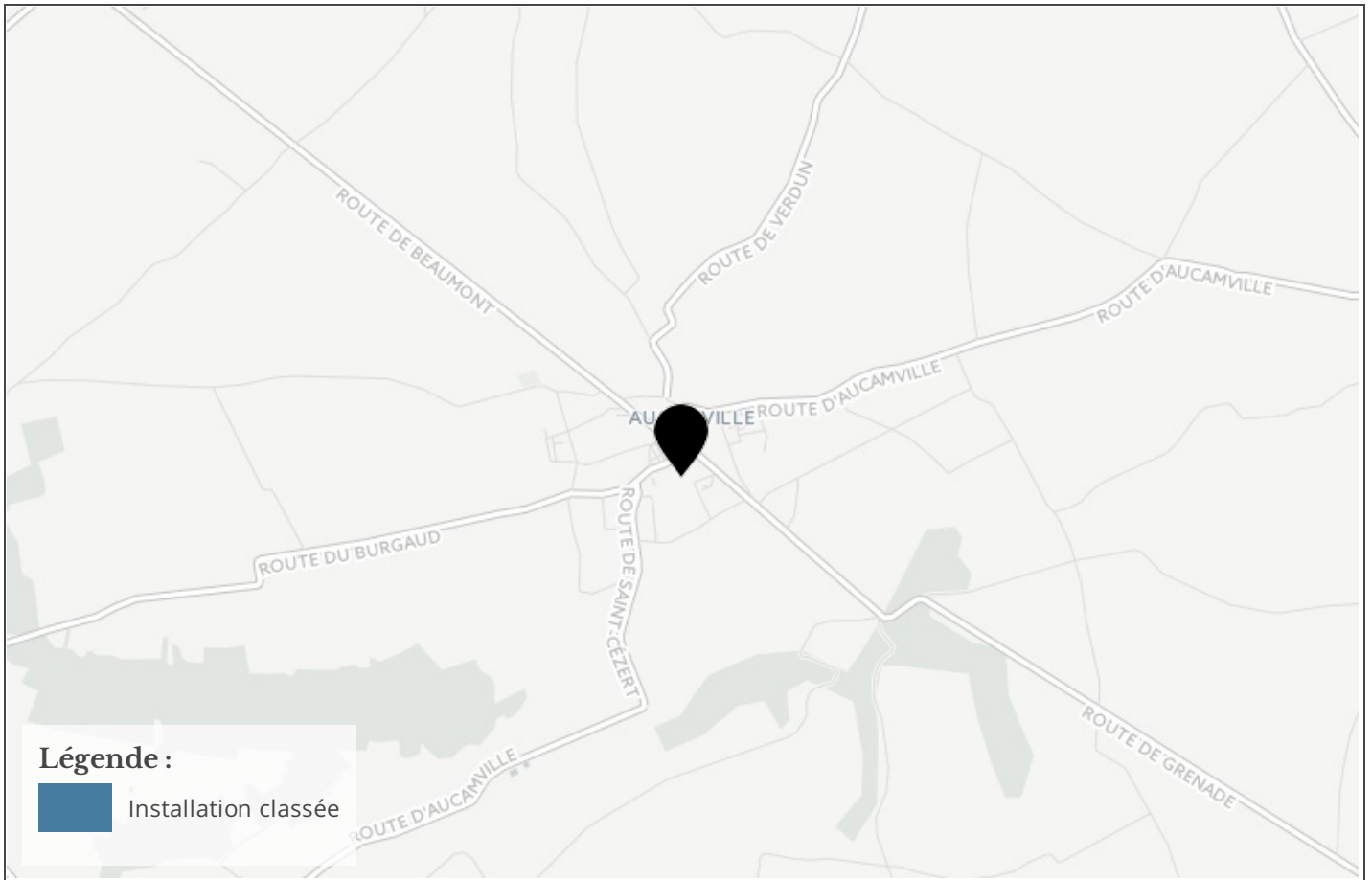
## Cartographie des zones sismiques



## Cartographie de pollution des sols



## Cartographie des installation classées pour la Protection de l'Environnement (ICPE)



# Etat des risques naturels, miniers et technologiques

en application des articles L 125 - 5 et R 125 - 26 du Code de l'environnement

**1. Cet état, relatif aux obligations, interdictions, servitudes et prescriptions définies vis-à-vis des risques naturels, miniers ou technologiques concernant l'immeuble, est établi sur la base des informations mises à disposition par arrêté préfectoral**

N° 2006-03 du 3 janvier 2006 Mis à jour le Novembre 2014

informations relatives au bien immobilier (bâti ou non bâti)

<b>2. Adresse</b>	code postal ou Insee	<b>commune</b>
395-430 Chemin Vieux de Savenes	82600	AUCAMVILLE

### 3. Situation de l'immeuble au regard d'un ou plusieurs plans de prévention de risques naturels [PPR n]

> L'immeuble est situé dans le périmètre d'un PPR naturels	<b>prescrit</b>	Oui <input type="checkbox"/>	Non <input checked="" type="checkbox"/>
L'immeuble est situé dans le périmètre d'un PPR naturels	<b>appliqué par anticipation</b>	Oui <input type="checkbox"/>	Non <input checked="" type="checkbox"/>
L'immeuble est situé dans le périmètre d'un PPR naturels	<b>approuvé</b>	Oui <input checked="" type="checkbox"/>	Non <input type="checkbox"/>

> si oui, les risques naturels pris en compte sont liés à :

<b>inondation</b>	<input type="checkbox"/>	<b>crue torrentielle</b>	<input type="checkbox"/>	<b>mouvements de terrain</b>	<input checked="" type="checkbox"/>	<b>avalanches</b>	<input type="checkbox"/>
<b>sécheresse</b>	<input type="checkbox"/>	<b>cyclone</b>	<input type="checkbox"/>	<b>remontée de nappe</b>	<input type="checkbox"/>	<b>feux de forêt</b>	<input type="checkbox"/>
<b>séisme</b>	<input type="checkbox"/>	<b>volcan</b>	<input type="checkbox"/>	<b>autres</b>	<input type="text"/>		

extraits des documents de référence joints au présent état et permettant la localisation de l'immeuble au regard des risques pris en compte

> L'immeuble est concerné par des prescriptions de travaux dans le règlement du ou des PPR naturels	Oui <input type="checkbox"/>	Non <input checked="" type="checkbox"/>
si oui, les travaux prescrits par le règlement du ou des PPR naturels ont été réalisés	Oui <input type="checkbox"/>	Non <input type="checkbox"/>

### 4. Situation de l'immeuble au regard d'un plan de prévention de risques miniers [PPR m]

en application de l'article L 174-5 du nouveau code minier.

> L'immeuble est situé dans le périmètre d'un PPR miniers	<b>prescrit</b>	Oui <input type="checkbox"/>	Non <input checked="" type="checkbox"/>
L'immeuble est situé dans le périmètre d'un PPR miniers	<b>appliqué par anticipation</b>	Oui <input type="checkbox"/>	Non <input checked="" type="checkbox"/>
L'immeuble est situé dans le périmètre d'un PPR miniers	<b>approuvé</b>	Oui <input type="checkbox"/>	Non <input checked="" type="checkbox"/>

> si oui, les risques miniers pris en compte sont liés à :

<b>mouvements de terrain</b>	<input type="checkbox"/>	<b>autres</b>	<input type="text"/>
------------------------------	--------------------------	---------------	----------------------

extraits des documents de référence joints au présent état et permettant la localisation de l'immeuble au regard des risques pris en compte

> L'immeuble est concerné par des prescriptions de travaux dans le règlement du ou des PPR miniers	Oui <input type="checkbox"/>	Non <input checked="" type="checkbox"/>
si oui, les travaux prescrits par le règlement du ou des PPR miniers ont été réalisés	Oui <input type="checkbox"/>	Non <input type="checkbox"/>

### 5. Situation de l'immeuble au regard d'un plan de prévention de risques technologiques [PPR t]

> L'immeuble est situé dans le périmètre d'étude d'un PPR technologiques prescrit et non encore approuvé

si oui, les risques technologiques pris en compte dans l'arrêté de prescription sont liés à :	Oui <input type="checkbox"/>	Non <input checked="" type="checkbox"/>
---	------------------------------	---

<b>effet toxique</b>	<input type="checkbox"/>	<b>effet thermique</b>	<input type="checkbox"/>	<b>effet de surpression</b>	<input type="checkbox"/>
----------------------	--------------------------	------------------------	--------------------------	-----------------------------	--------------------------

> L'immeuble est situé dans le périmètre d'exposition aux risques d'un PPR technologiques approuvé	Oui <input type="checkbox"/>	Non <input checked="" type="checkbox"/>
--	------------------------------	---

extraits des documents de référence joints au présent état et permettant la localisation de l'immeuble au regard des risques pris en compte

> L'immeuble est concerné par des prescriptions de travaux dans le règlement du ou des PPR technologiques	Oui <input type="checkbox"/>	Non <input checked="" type="checkbox"/>
si oui, les travaux prescrits par le règlement du ou des PPR technologiques ont été réalisés	Oui <input type="checkbox"/>	Non <input type="checkbox"/>

### 6. Situation de l'immeuble au regard du zonage réglementaire pour la prise en compte de la sismicité

en application des articles R 563-4 et D 563-8-1 du Code de l'environnement

> L'immeuble est situé dans une commune de sismicité	<b>zone 5</b>	<b>zone 4</b>	<b>zone 3</b>	<b>zone 2</b>	<b>zone 1</b>	X
	forte	moyenne	modérée	faible	très faible	

### 7. Information relative aux sinistres indemnisés par l'assurance suite à une catastrophe naturelle, minière ou technologique

en application de l'article L 125-5 (IV) du Code de l'environnement

> L'information est mentionnée dans l'acte authentique constatant la réalisation de la vente	Oui <input type="checkbox"/>	Non <input type="checkbox"/>
--	------------------------------	------------------------------

vendeur/bailleur - acquéreur/locataire

<b>8. Vendeur - Bailleur</b>	jean	Durand
<b>9. Acquéreur - Locataire</b>	Jeanne	Dupond
<b>10. Lieu / Date</b>	AUCAMVILLE	17/06/2017

**Attention !** S'ils n'impliquent pas d'obligation ou d'interdiction réglementaire particulière, les aléas connus ou prévisibles qui peuvent être signalés dans les divers documents d'information préventive et concerner le bien immobilier, ne sont pas mentionnés par cet état.

**Article 125-5 (V) du Code de l'environnement:** En cas de non respect des obligations d'information du vendeur ou du bailleur, l'acquéreur ou le locataire peut poursuivre la résolution du contrat ou demander au juge une diminution du prix de vente ou de la location.



### Liste des sites BASIAS (potentiellement) pollués (à moins de 500 mètres)

Code	Raison social, Activité, Adresse	Dist.
MPY8200253	g.o.i.l.e. (sarl), (avant) castagne andre / station service, , 5 route beaumont aucamville (82005)	205 mètres
MPY8200688	dos santos almeida jose / garage, , route beaumont de aucamville (82005)	390 mètres
MPY8200076	phytocosma*1 / conditionnement de produits pharmaceutiques, (avant) gjraldou fonderie*2 / fonderie d'alliage d'aluminium et de peinture, , 23 route burgaud de aucamville (82005)	398 mètres

### Liste des sites BASOL (potentiellement) pollués (à moins de 500 mètres)

Code	Raison social, Activité, Adresse	Dist.
Aucun résultat		

### Liste des sites ICPE (à moins de 500 mètres)

Code	Raison social, Activité, Adresse	Dist.
Aucun résultat		

Télécharger l'IAL

<http://www.tarn-et-garonne.gouv.fr/Politiques-publiques/Amenagement-du-territoire-construction-logement-et-habitat/Logement/Informations-acquereur-locataire-IAL>

**Déclaration de sinistres indemnisés**  
**L 125-5 du Code l'environnement**

Adresse de l'immeuble

Commune

AUCAMVILLE

Arrêtés de reconnaissance de l'état de catastrophes au profit de la commune

**Sinistres indemnisés dans le cadre d'une reconnaissance de l'état de catastrophe**

Cochez les cases **OUI** ou **NON**

si, à votre connaissance, l'immeuble a fait l'objet d'une indemnisation suite à des dommages consécutifs à chacun des événements

<b>Tempête</b>	Arrêté en date du 18/11/1982	<input type="radio"/> Oui <input type="radio"/> Non
<b>Mouvements de terrain consécutifs à la sécheresse</b>	Arrêté en date du 14/01/1992	<input type="radio"/> Oui <input type="radio"/> Non
<b>Mouvements de terrain consécutifs à la sécheresse</b>	Arrêté en date du 25/01/1993	<input type="radio"/> Oui <input type="radio"/> Non
<b>Inondations et coulées de boue</b>	Arrêté en date du 02/02/1996	<input type="radio"/> Oui <input type="radio"/> Non
<b>Mouvements de terrain différentiels CSRS</b>	Arrêté en date du 19/03/1999	<input type="radio"/> Oui <input type="radio"/> Non
<b>Inondations, coulées de boue et mouvements de terrain</b>	Arrêté en date du 29/12/1999	<input type="radio"/> Oui <input type="radio"/> Non
<b>Inondations et coulées de boue</b>	Arrêté en date du 25/10/2000	<input type="radio"/> Oui <input type="radio"/> Non
<b>Mouvements de terrain différentiels CSRS</b>	Arrêté en date du 15/11/2001	<input type="radio"/> Oui <input type="radio"/> Non
<b>Inondations et coulées de boue</b>	Arrêté en date du 17/11/2003	<input type="radio"/> Oui <input type="radio"/> Non
<b>Mouvements de terrain différentiels CSRS</b>	Arrêté en date du 11/01/2005	<input type="radio"/> Oui <input type="radio"/> Non
<b>Inondations et coulées de boue</b>	Arrêté en date du 07/09/2010	<input type="radio"/> Oui <input type="radio"/> Non
<b>Mouvements de terrain différentiels CSRS</b>	Arrêté en date du 20/02/2013	<input type="radio"/> Oui <input type="radio"/> Non
<b>Mouvements de terrain différentiels CSRS</b>	Arrêté en date du 21/05/2013	<input type="radio"/> Oui <input type="radio"/> Non
<b>Inondations et coulées de boue</b>	Arrêté en date du 02/10/2015	<input type="radio"/> Oui <input type="radio"/> Non

Etabli le :

Nom et visa du vendeur ou du bailleur

Visa de l'acquéreur ou du locataire

Cachet / Signature en cas de prestataire ou mandataire

**Pour en savoir plus**, chacun peut consulter en préfecture ou en mairie, le dossier départemental sur les risques majeurs, le document d'information communal sur les risques majeurs et, sur internet, le site portail dédié à la prévention des risques majeurs : [www.prim.net](http://www.prim.net)