Cet exemple d'ERNMT gratuit à AMBRES est édité par ERNMT OFFICIEL.COM

ETAT DES RISQUES NATURELS MINIERS ET TECHNOLOGIQUES

16 AVENUE PIERRE FABRE 81500 AMBRES

SYNTHÈSE DE L'EXPOSITION DE LA COMMUNE AUX RISQUES

Radon : NIVEAU 1	4 BASIAS, 0 BASOL, 0 ICPE	SEISME : NIVEAU 1

RISQUES NATURELS (1)	RISQUES MINIERS (1)	RISQUES TECHNOLOGIQUES (1)
Inondation Mouvement de terrain Séisme Tempête et grains (vent)	Aucun	Rupture de barrage Transport de marchandises dangereuses

(1) Ces risques concernent la COMMUNE, reportez-vous aux conclusion pour connaitre les risques concernant le bien.
(2) BASOL = BAse de données de pollution des SOLs, (3) BASIAS = BAse de données des Sites Industriels et Activités de Services
(4) ICPE = Installations Classées pour la Protection de l'Environnement

PLAN DE PREVENTION DES RISQUES

Risques	Etat	Libellé	Date
Inondation (Inondation)	Approuvé	PPRI AGOUT AVAL CASTRES	24/12/2002
Inondation (Inondation)	Approuvé		30/03/2012
Mouvement de terrain (Tassements différentiels)	Approuvé	PPR ARGILE	13/01/2009
Aucun			

CONCLUSIONS

Le bien est concerné par les PPR suivants:

- Inondation mais la cartographie indique que le bien ne se trouve pas dans une zone inondable
- Mouvement de terrain et la cartographie indique que le bien se trouve dans une zone de mouvement de terrain

Atlas de Zone Inondable

Aléa	Nom de l'AZI	Date
Inondation	Tarn	01/06/2000

Arrêtés portant reconnaissance de l'état de catastrophe naturelle

Type de catastrophe	Début	Fin	Arrêté	JO du
Tempête	06/11/1982	10/11/1982	18/11/1982	19/11/1982
Inondations et coulées de boue	05/06/1992	06/06/1992	16/10/1992	17/10/1992
Glissement de terrain	05/06/1992	06/06/1992	16/10/1992	17/10/1992
Inondations et coulées de boue	09/06/1992	13/06/1992	16/10/1992	17/10/1992
Glissement de terrain	09/06/1992	13/06/1992	16/10/1992	17/10/1992
Inondations et coulées de boue	06/12/1996	08/12/1996	11/02/1997	23/02/1997
Inondations et coulées de boue	01/09/1997	01/09/1997	12/03/1998	28/03/1998
Mouvements de terrain différentiels CSRS	01/01/1990	31/12/1990	27/12/2000	29/12/2000
Mouvements de terrain différentiels CSRS	01/03/1998	31/12/1998	27/12/2000	29/12/2000
Mouvements de terrain différentiels CSRS	01/07/2003	30/09/2003	25/08/2004	26/08/2004
Mouvements de terrain différentiels CSRS	01/01/2005	31/03/2005	15/05/2008	22/05/2008
Mouvements de terrain différentiels CSRS	01/01/2007	31/03/2007	07/08/2008	13/08/2008
Mouvements de terrain différentiels CSRS	01/01/2008	31/03/2008	25/06/2009	27/06/2009
Inondations et coulées de boue	11/06/2010	12/06/2010	29/10/2010	03/11/2010
Mouvements de terrain différentiels CSRS	11/04/2011	31/12/2011	10/01/2013	13/01/2013
Inondations et coulées de boue	23/06/2014	23/06/2014	02/10/2014	04/10/2014

Cartographie des inondations

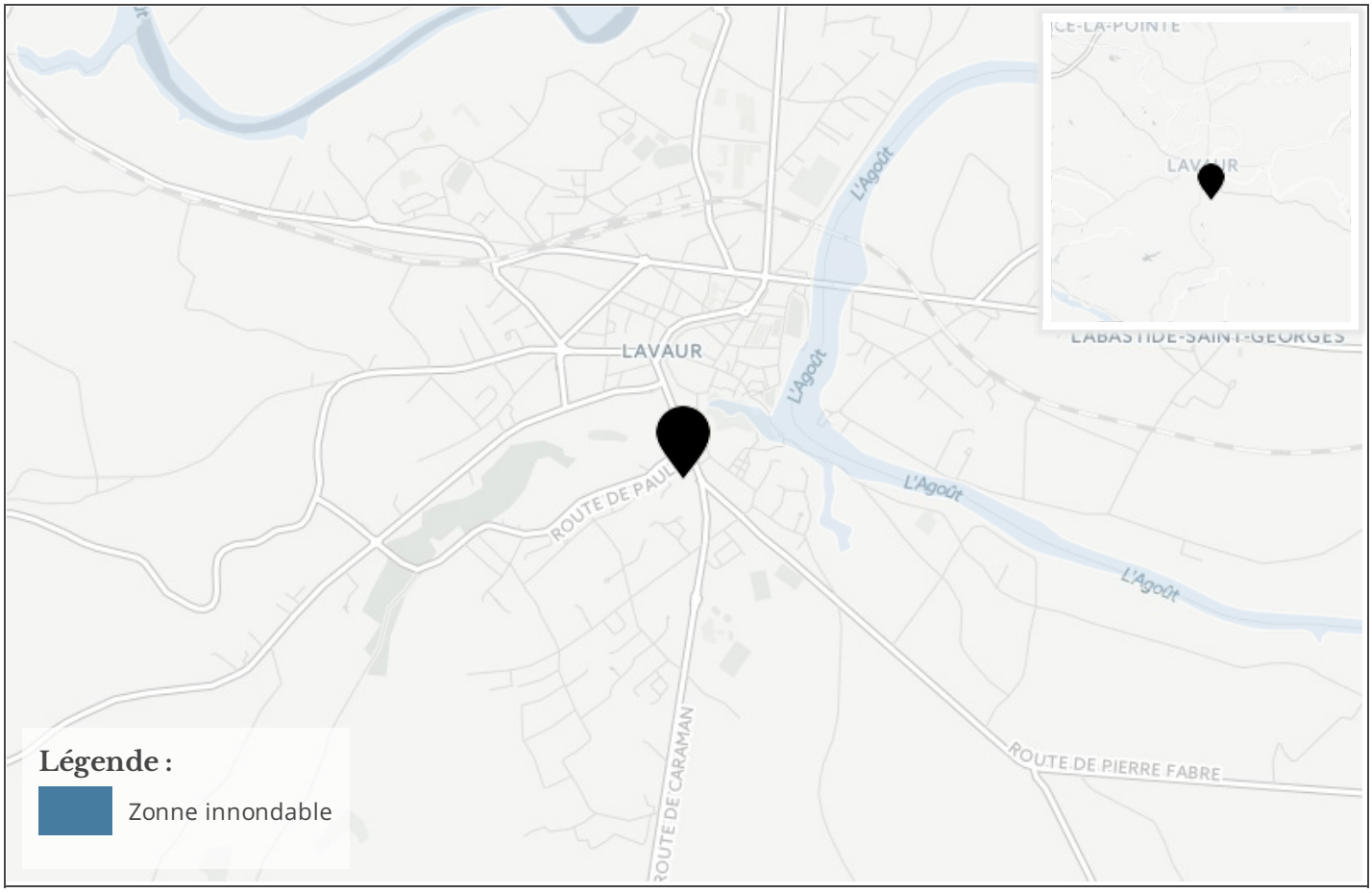

Cartographie des mouvements de terrains

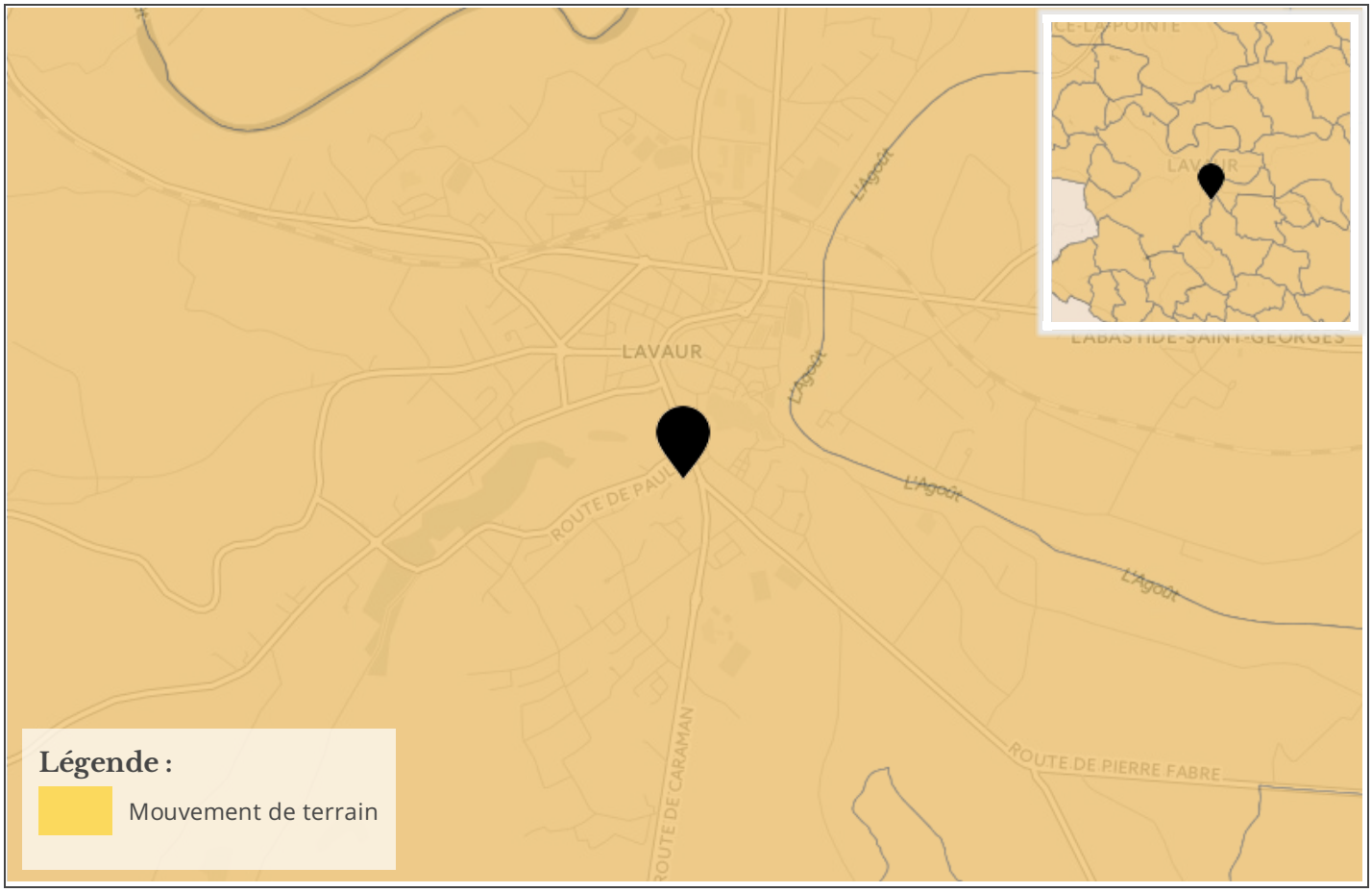

Cartographie des argiles

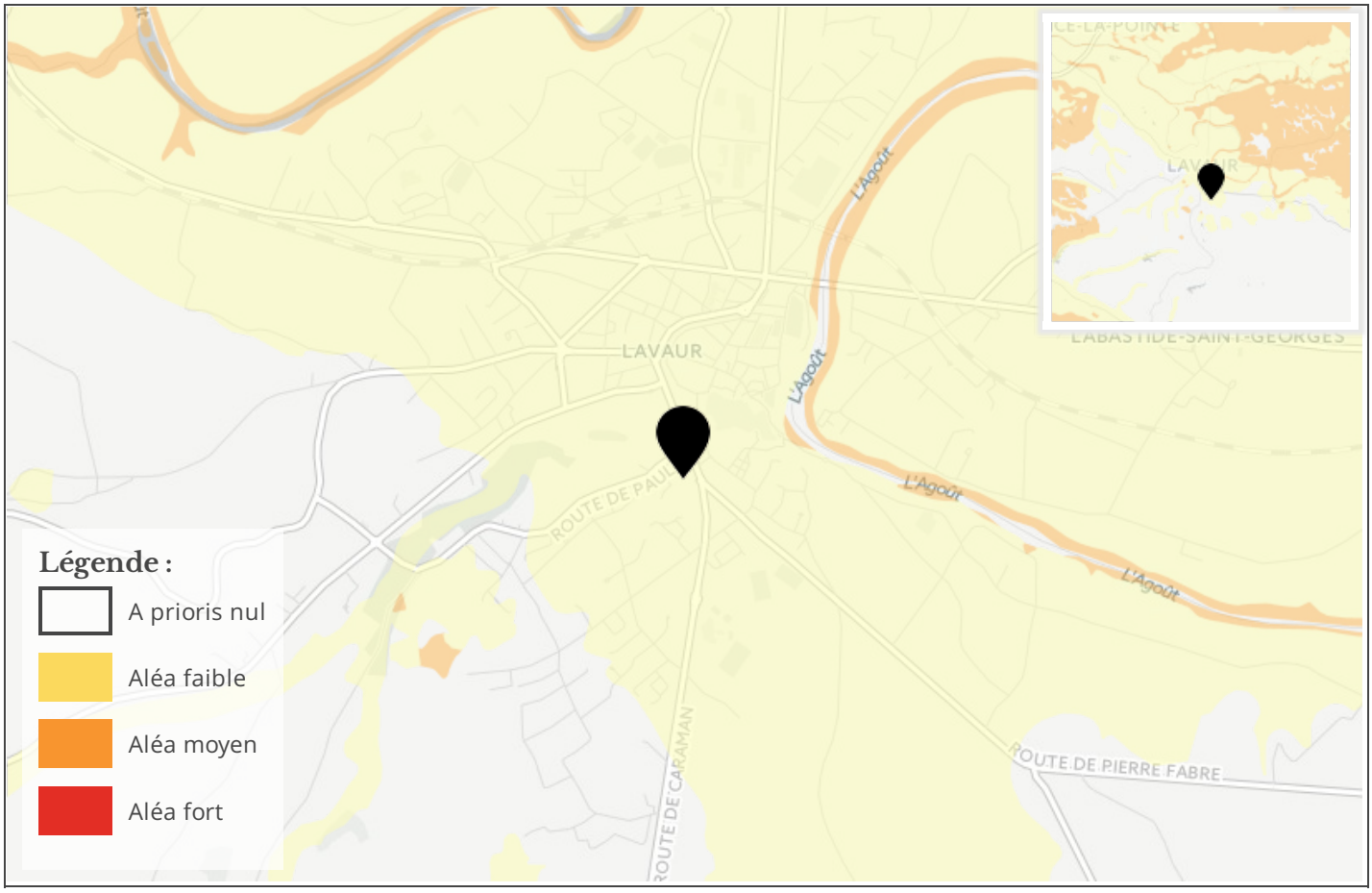

Cartographie des carrières / gypse

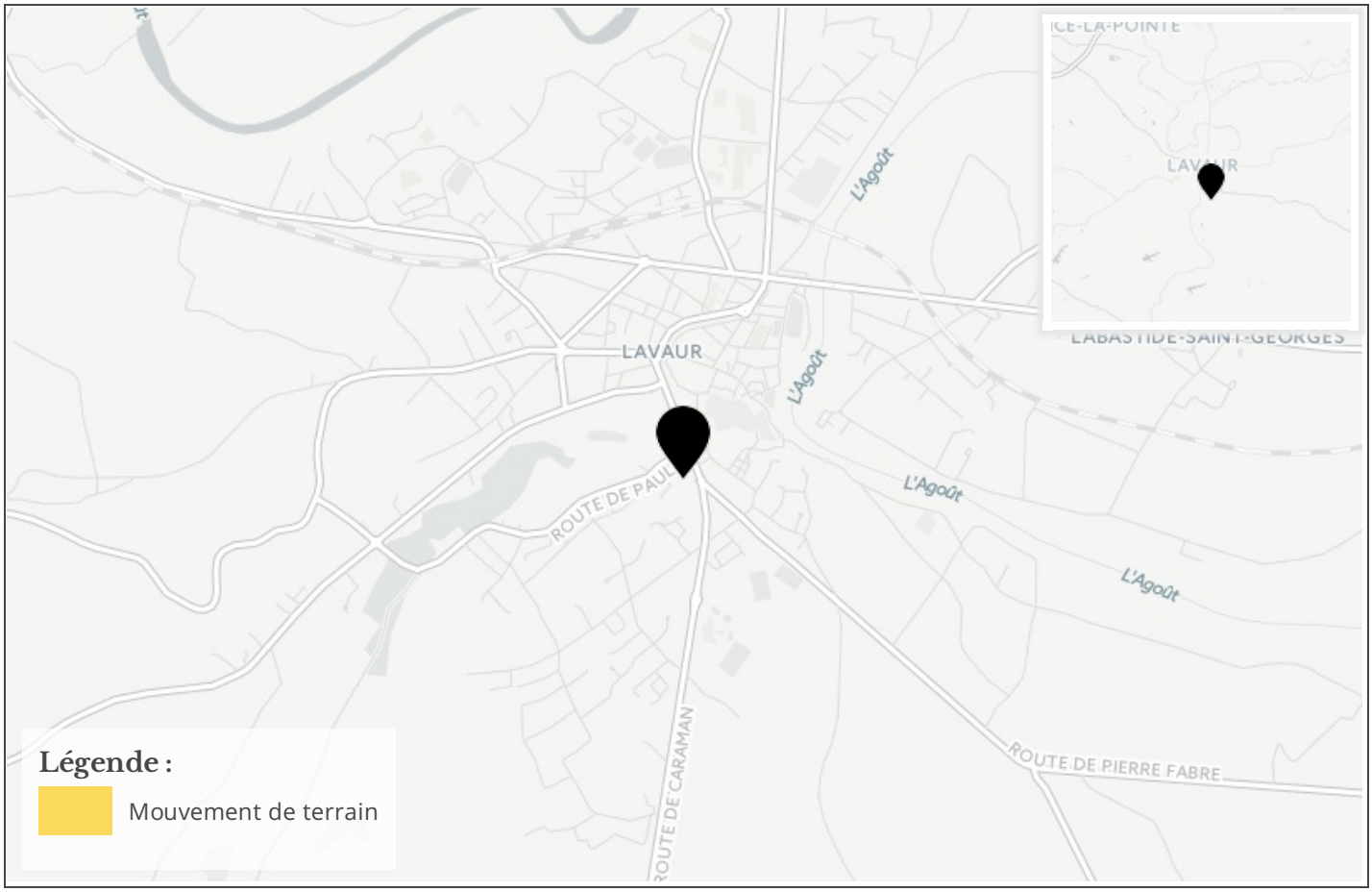

https://www.ERNMT-OFFICIEL.com

Referentiel cadastral parcelle

Information RADON

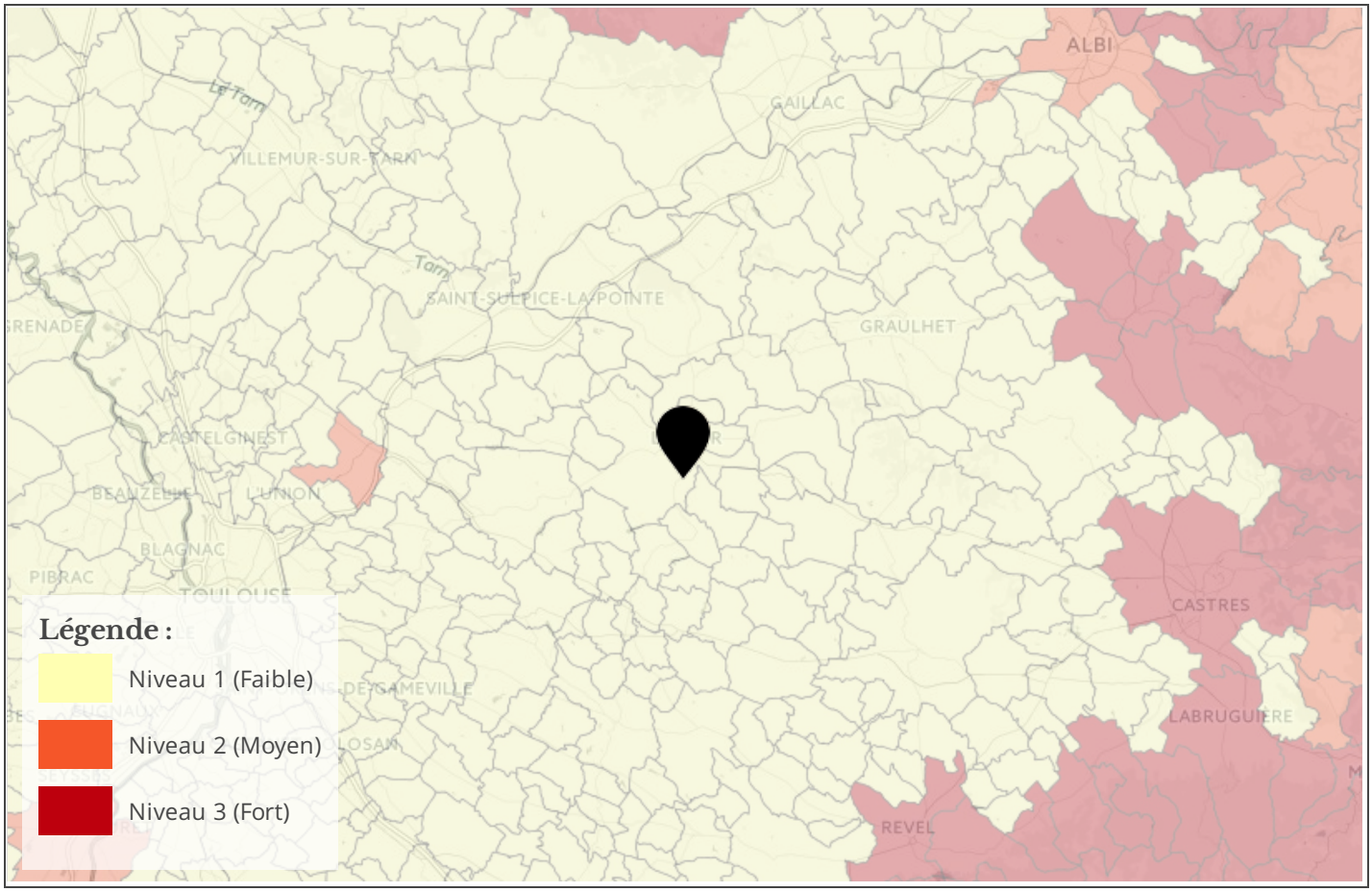

https://www.ERNMT-OFFICIEL.com

Cartographie des zones sismiques

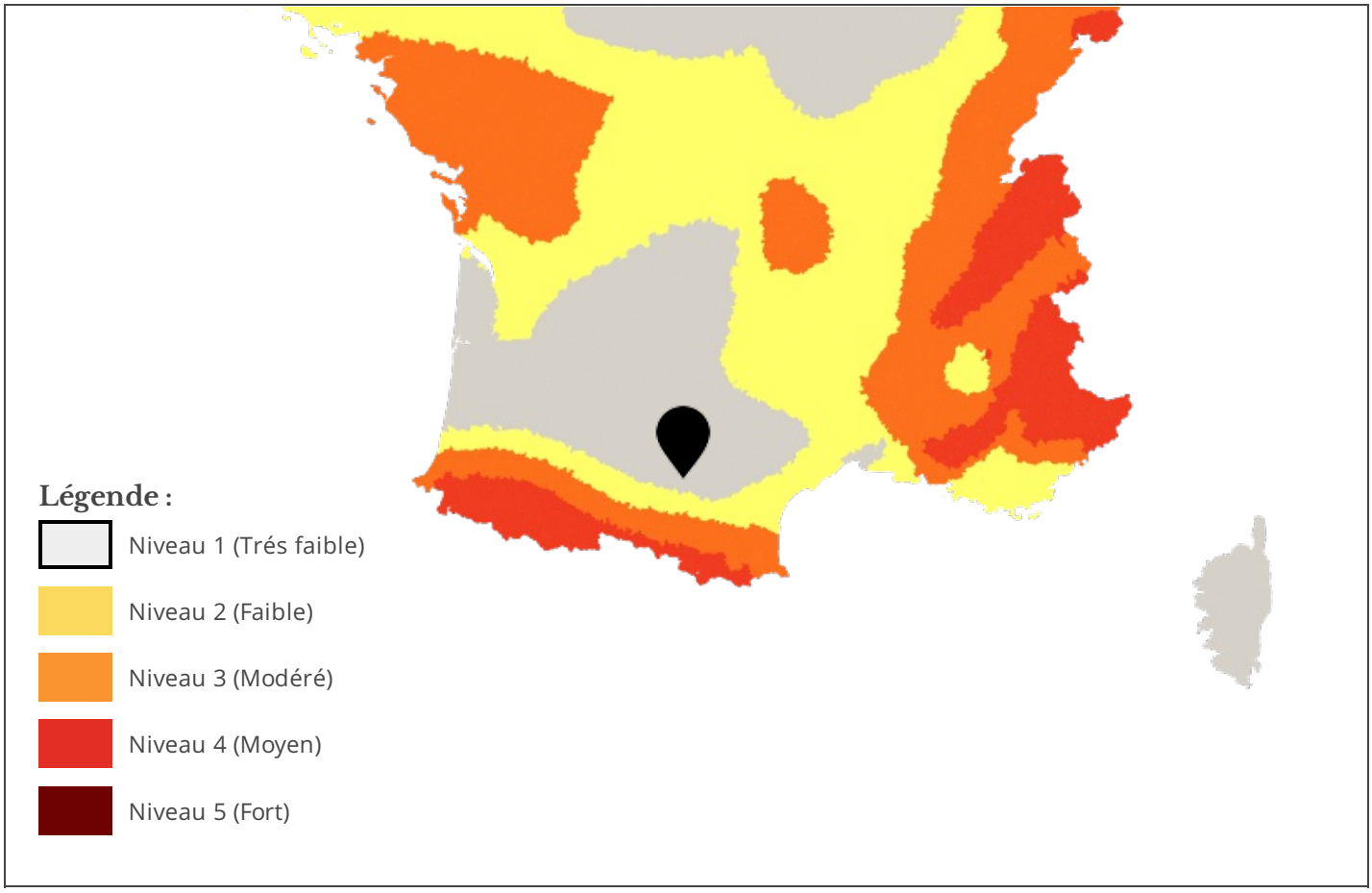

Cartographie de pollution des sols

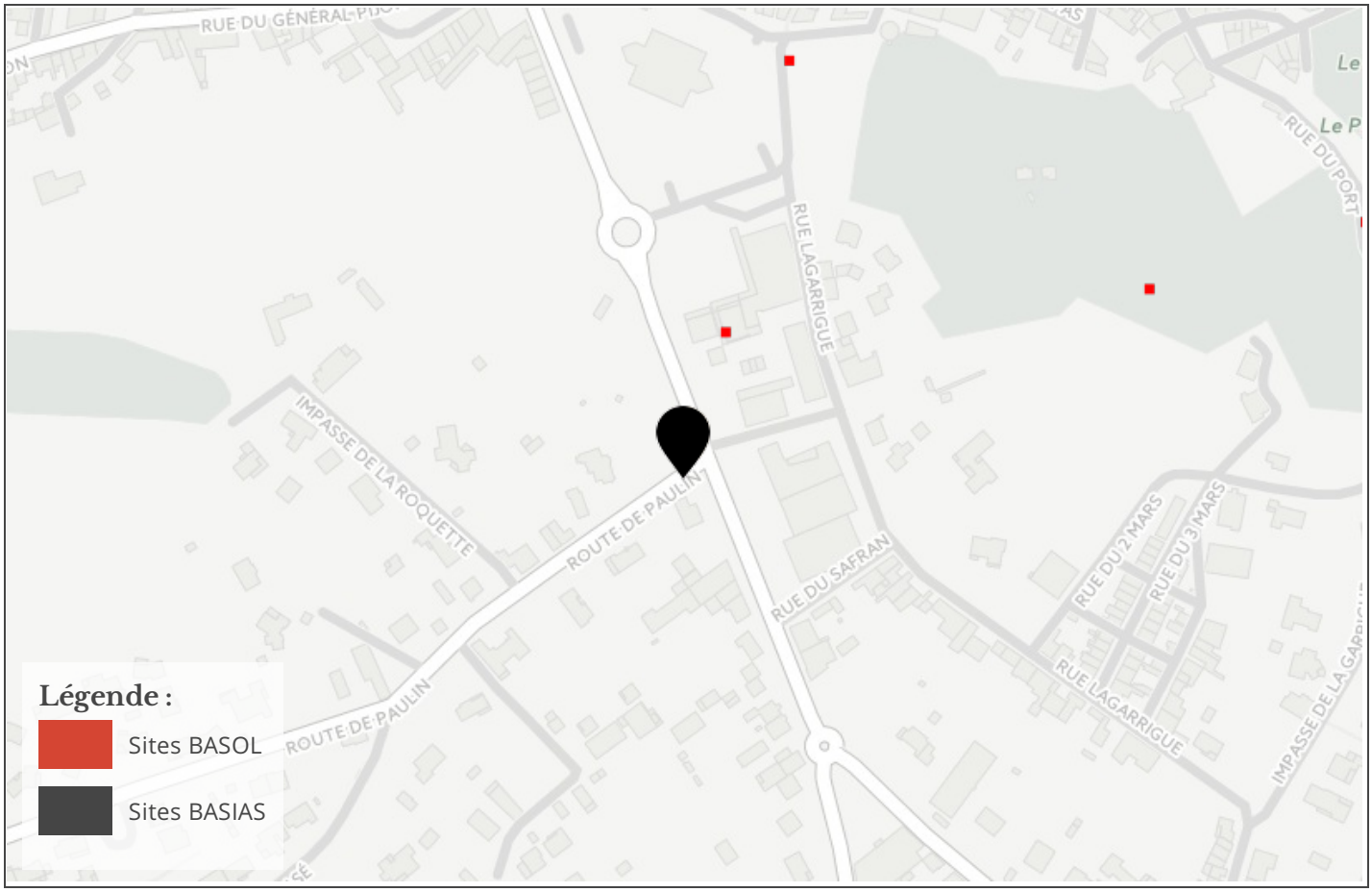

Cartographie des installation classées pour la Protection de l'Environnement (ICPE)

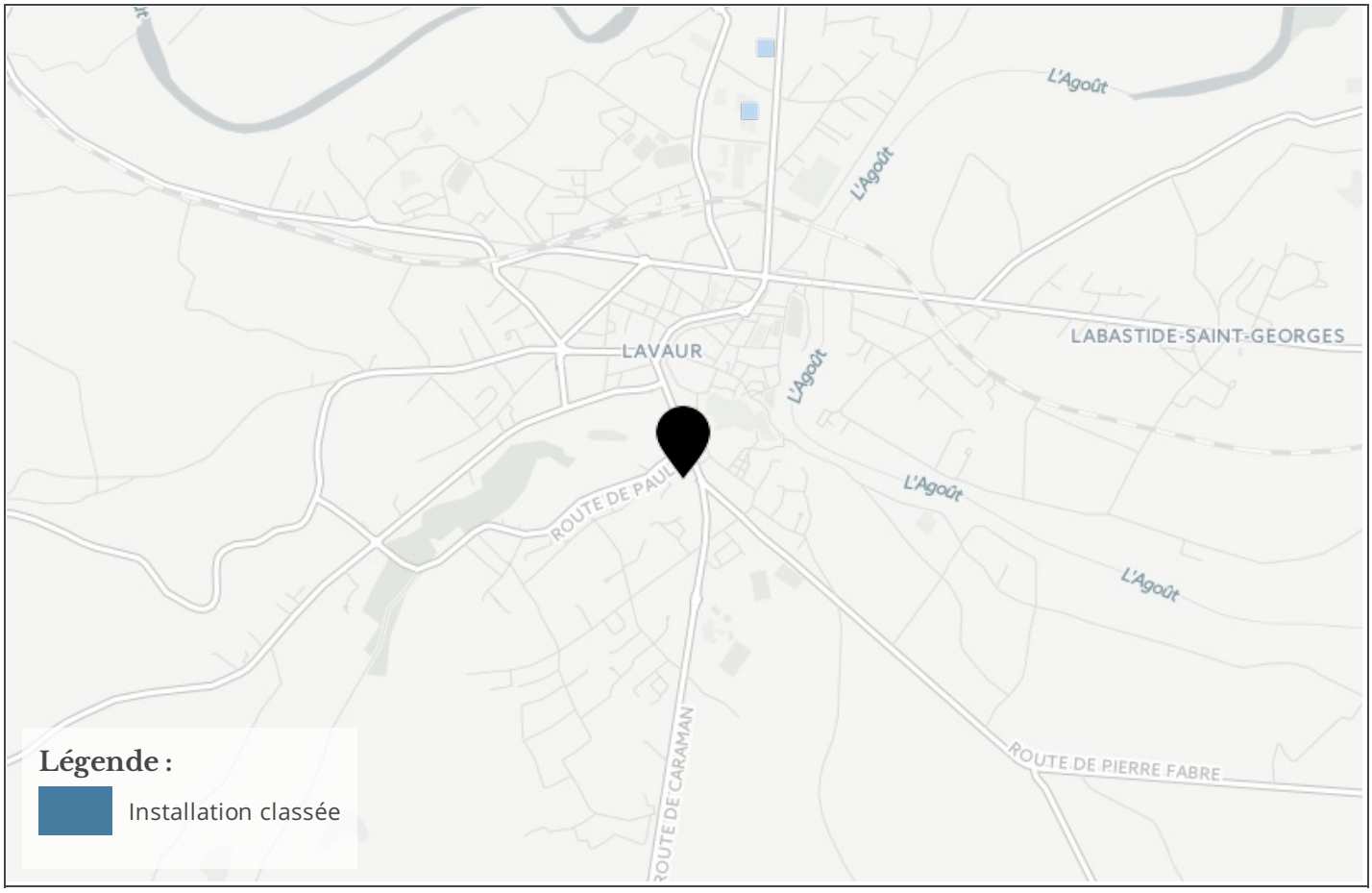

https://www.ERNMT-OFFICIEL.com

Etat des risques naturels, miniers et technologiques

en application des articles L 125 - 5 et R 125 - 26 du Code de l'environnement

1. Cet état, relatif aux obligations, interdictions, servitudes et prescriptions définies vis-à-vis des risques naturels, miniers ou technologiques concernant l'immeuble, est établi sur la base des informations mises à disposition par arrêté préfectoral

N°	1917	du	16 Janvier 2006	Mis à jour le	20 Septembre 2012

informations relatives au bien immobilier (bâti ou non bâti)

2. Adresse	code postal ou Insee	**commune**
16 Avenue Pierre Fabre	81500	AMBRES

3. Situation de l'immeuble au regard d'un ou plusieurs plans de prévention de risques naturels [PPR n]

> L'immeuble est situé dans le périmètre d'un PPR naturels	**prescrit**	**Oui**		**Non**	X
L'immeuble est situé dans le périmètre d'un PPR naturels	**appliqué par anticipation**	**Oui**		**Non**	X
L'immeuble est situé dans le périmètre d'un PPR naturels	**approuvé**	**Oui**	X	**Non**	

> si oui, les risques naturels pris en compte sont liés à :

inondation		**crue torrentielle**		**mouvements de terrain**	X	**avalanches**	
sécheresse		**cyclone**		**remontée de nappe**		**feux de forêt**	
séisme		**volcan**		**autres**			

extraits des documents de référence joints au présent état et permettant la localisation de l'immeuble au regard des risques pris en compte

> L'immeuble est concerné par des prescriptions de travaux dans le règlement du ou des PPR naturels	**Oui**		**Non**	X
si oui, les travaux prescrits par le règlement du ou des PPR naturels ont été réalisés	**Oui**		**Non**	

4. Situation de l'immeuble au regard d'un plan de prévention de risques miniers [PPR m]

en application de l'article L 174-5 du nouveau code minier.

> L'immeuble est situé dans le périmètre d'un PPR miniers	**prescrit**	**Oui**		**Non**	X
L'immeuble est situé dans le périmètre d'un PPR miniers	**appliqué par anticipation**	**Oui**		**Non**	X
L'immeuble est situé dans le périmètre d'un PPR miniers	**approuvé**	**Oui**		**Non**	X

> si oui, les risques miniers pris en compte sont liés à :

mouvements de terrain		**autres**	

extraits des documents de référence joints au présent état et permettant la localisation de l'immeuble au regard des risques pris en compte

> L'immeuble est concerné par des prescriptions de travaux dans le règlement du ou des PPR miniers	**Oui**		**Non**	X
si oui, les travaux prescrits par le règlement du ou des PPR miniers ont été réalisés	**Oui**		**Non**	

5. Situation de l'immeuble au regard d'un plan de prévention de risques technologiques [PPR t]

> L'immeuble est situé dans le périmètre d'étude d'un PPR technologiques prescrit et non encore approuvé	**Oui**		**Non**	X

si oui, les risques technologiques pris en compte dans l'arrêté de prescription sont liés à :

effet toxique		**effet thermique**		**effet de surpression**

> L'immeuble est situé dans le périmètre d'exposition aux risques d'un PPR technologiques approuvé	**Oui**		**Non**	X

extraits des documents de référence joints au présent état et permettant la localisation de l'immeuble au regard des risques pris en compte

> L'immeuble est concerné par des prescriptions de travaux dans le règlement du ou des PPR technologiques	**Oui**		**Non**	X
si oui, les travaux prescrits par le règlement du ou des PPR technologiques ont été réalisés	**Oui**		**Non**	

6. Situation de l'immeuble au regard du zonage réglementaire pour la prise en compte de la sismicité

en application des articles R 563-4 et D 563-8-1 du Code de l'environnement

> L'immeuble est situé dans une commune de sismicité	**zone 5**		**zone 4**		**zone 3**		**zone 2**		**zone 1**	X
	forte		moyenne		modérée		faible		trés faible	

7. Information relative aux sinistres indemnisés par l'assurance suite à une catastrophe naturelle, minière ou technologique

en application de l'article L 125-5 (IV) du Code de l'environnement

> L'information est mentionnée dans l'acte authentique constatant la réalisation de la vente	**Oui**		**Non**	

vendeur/bailleur – acquéreur/locataire

8. Vendeur - Bailleur	jean	Durand
9. Acquéreur - Locataire	Jeanne	Dupond
10. Lieu / Date	AMBRES	17/06/2017

Attention ! S'ils n'impliquent pas d'obligation ou d'interdiction réglementaire particulière, les aléas connus ou prévisibles qui peuvent être signalés dans les divers documents d'information préventive et concerner le bien immobilier, ne sont pas mentionnés par cet état.
Article 125-5 (V) du Code de l'environnement: En cas de non respect des obligations d'information du vendeur ou du bailleur, l'acquéreur ou le locataire peut poursuivre la résolution du contrat ou demander au juge une diminution du prix de vente ou de la location.

https://www.ERNMT-OFFICIEL.com

Liste des sites BASIAS (potentiellement) pollués (à moins de 500 mètres)

Code	Raison social, Activité, Adresse	Dist.
MPY8100266	maillet services sarl / bulot e., station service, station service shell, quai tour des rondesde la - 76 route de castres lavaur (81140)	62 mètres
MPY8108553	ferragut pierre sarl / gallart francis , pressing, , 15 avenue charles de gaulle lavaur (81140)	408 mètres
MPY8100081	cassagnes jean etienne, tannerie, mégisserie, , lavaur (81140)	454 mètres
MPY8104264	martelly antoine/petiot marcel, réparation de motocycles, , 32 rue carlusset lavaur (81140)	480 mètres

Liste des sites BASOL (potentiellement) pollués (à moins de 500 mètres)

Code	Raison social, Activité, Adresse	Dist.
Aucun résultat		

Liste des sites ICPE (à moins de 500 mètres)

Code	Raison social, Activité, Adresse	Dist.
Aucun résultat		

Télécharger l'arrété préfectoral

http://www.tarn.gouv.fr/ambres-a680.html

Ministère du Développement Durable

Préfecture : Tarn

en application du IV de l'article

Déclarationde sinistres indemnisés

L 125-5 du Code l'environnement

Adresse de l'immeuble

Commune

AMBRES

Sinistres indemnisés dans le cadre d'une reconnaissance de l'état de catastrophe

Arrêtés de reconnaissance de l'état de catastrophes au profit de la commune

Cochez les cases **OUI** ou **NON** si, à votre connaissance, l'immeuble a fait l'objet d'une indemnisation suite à des dommages consécutifs à chacun des événements

Tempête	Arrêté en date du 18/11/1982	O Oui	O Non
Inondations et coulées de boue	Arrêté en date du 16/10/1992	O Oui	O Non
Glissement de terrain	Arrêté en date du 16/10/1992	O Oui	O Non
Inondations et coulées de boue	Arrêté en date du 16/10/1992	O Oui	O Non
Glissement de terrain	Arrêté en date du 16/10/1992	O Oui	O Non
Inondations et coulées de boue	Arrêté en date du 11/02/1997	O Oui	O Non
Inondations et coulées de boue	Arrêté en date du 12/03/1998	O Oui	O Non
Mouvements de terrain différentiels CSRS	Arrêté en date du 27/12/2000	O Oui	O Non
Mouvements de terrain différentiels CSRS	Arrêté en date du 27/12/2000	O Oui	O Non
Mouvements de terrain différentiels CSRS	Arrêté en date du 25/08/2004	O Oui	O Non
Mouvements de terrain différentiels CSRS	Arrêté en date du 15/05/2008	O Oui	O Non
Mouvements de terrain différentiels CSRS	Arrêté en date du 07/08/2008	O Oui	O Non
Mouvements de terrain différentiels CSRS	Arrêté en date du 25/06/2009	O Oui	O Non
Inondations et coulées de boue	Arrêté en date du 29/10/2010	O Oui	O Non
Mouvements de terrain différentiels CSRS	Arrêté en date du 10/01/2013	O Oui	O Non
Inondations et coulées de boue	Arrêté en date du 02/10/2014	O Oui	O Non

Etabli le :

Nom et visa du vendeur ou du bailleur

Visa de l'acquéreur ou du locataire

Cachet / Signature en cas de prestataire ou mandataire

Pour en savoir plus, chacun peut consulter en préfecture ou en mairie, le dossier départemental sur les risques majeurs, le document d'information communal sur les risques majeurs et, sur internet, le site portail dédié à la prévention des risques majeurs : **www.prim.net**

https://www.ERNMT-OFFICIEL.com