


ETAT DES RISQUES NATURELS MINIERES ET TECHNOLOGIQUES

4-8 BOULEVARD DU GÉNÉRAL DE GAULLE 92500 RUEIL MALMAISON



SYNTHÈSE DE L'EXPOSITION DE LA COMMUNE AUX RISQUES

Radon : NIVEAU 1

18 BASIAS, 0 BASOL, 0 ICPE

SEISME : NIVEAU 1

RISQUES NATURELS ⁽¹⁾

Inondation
Mouvement de terrain
Affaissements et effondrements (cavités souterrain)
Tassements différentiels
Séisme
Tempête et grains (vent)

RISQUES MINIERES ⁽¹⁾

Aucun

RISQUES TECHNOLOGIQUES ⁽¹⁾

Transport de marchandises dangereuses

(1) Ces risques concernent la COMMUNE, reportez-vous aux conclusion pour connaître les risques concernant le bien.

(2) BASOL = BAsol de données de pollution des SOLs, (3) BASIAS = BAsol de données des Sites Industriels et Activités de Services

(4) ICPE = Installations Classées pour la Protection de l'Environnement

PLAN DE PREVENTION DES RISQUES

Risques	Etat	Libellé	Date
Mouvement de terrain (Affaissements et effondrements (cavités souterrain))	Approuvé	R111.3 sur la commune Rueil-Malmaison	07/08/1985
Inondation (Par une crue à débordement lent de cours d'eau)	Approuvé	PPR sur la commune Rueil-Malmaison	09/01/2004

CONCLUSIONS

Le bien est concerné par les PPR suivants:

- Mouvement de terrain mais la cartographie indique que le bien ne se trouve pas dans une zone de mouvement de terrain
- Inondation et la cartographie indique que le bien se trouve dans une zone inondable

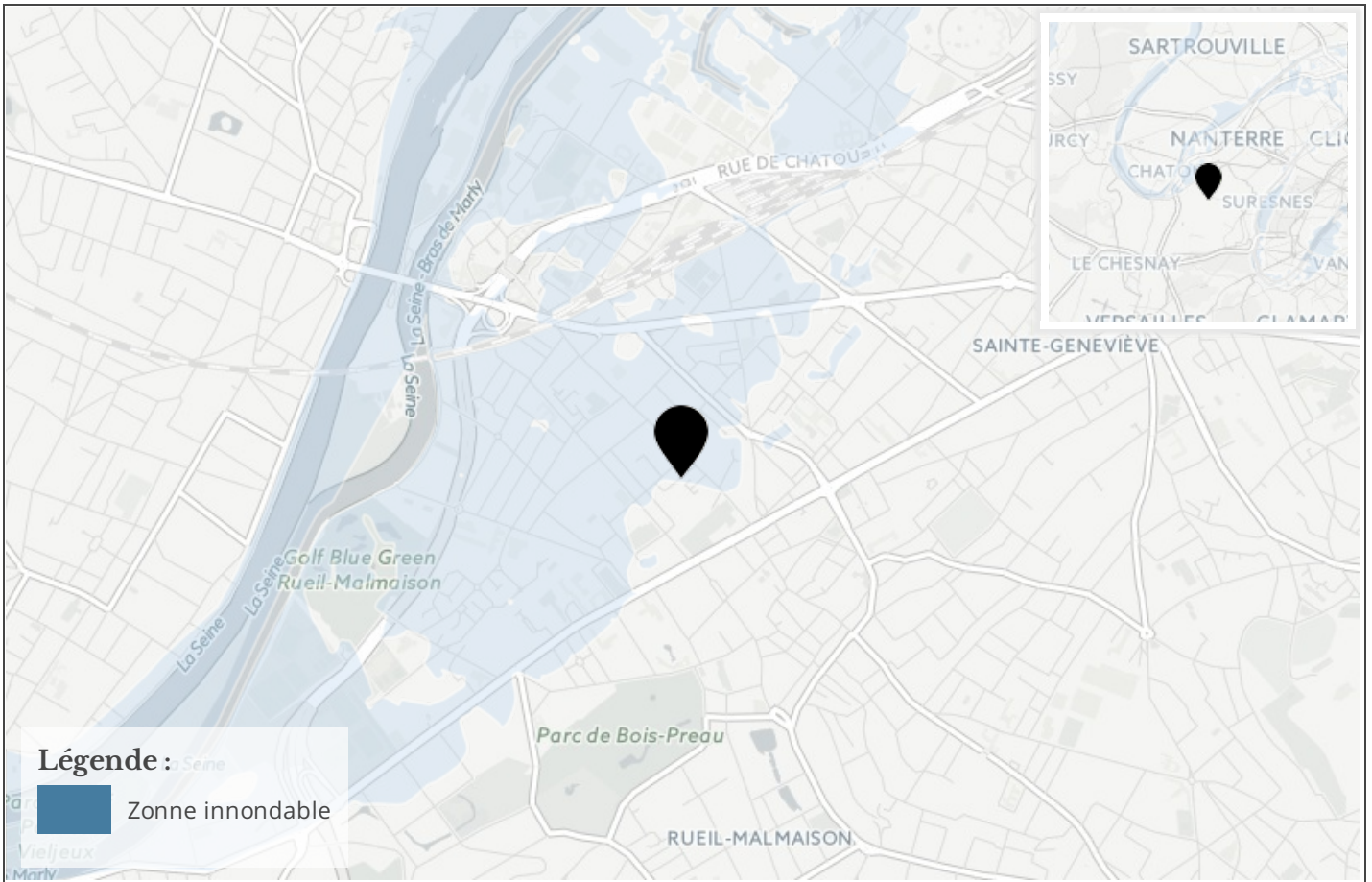
Atlas de Zone Inondable

Aléa	Nom de l'AZI	Date
Inondation	La Seine	01/12/1999

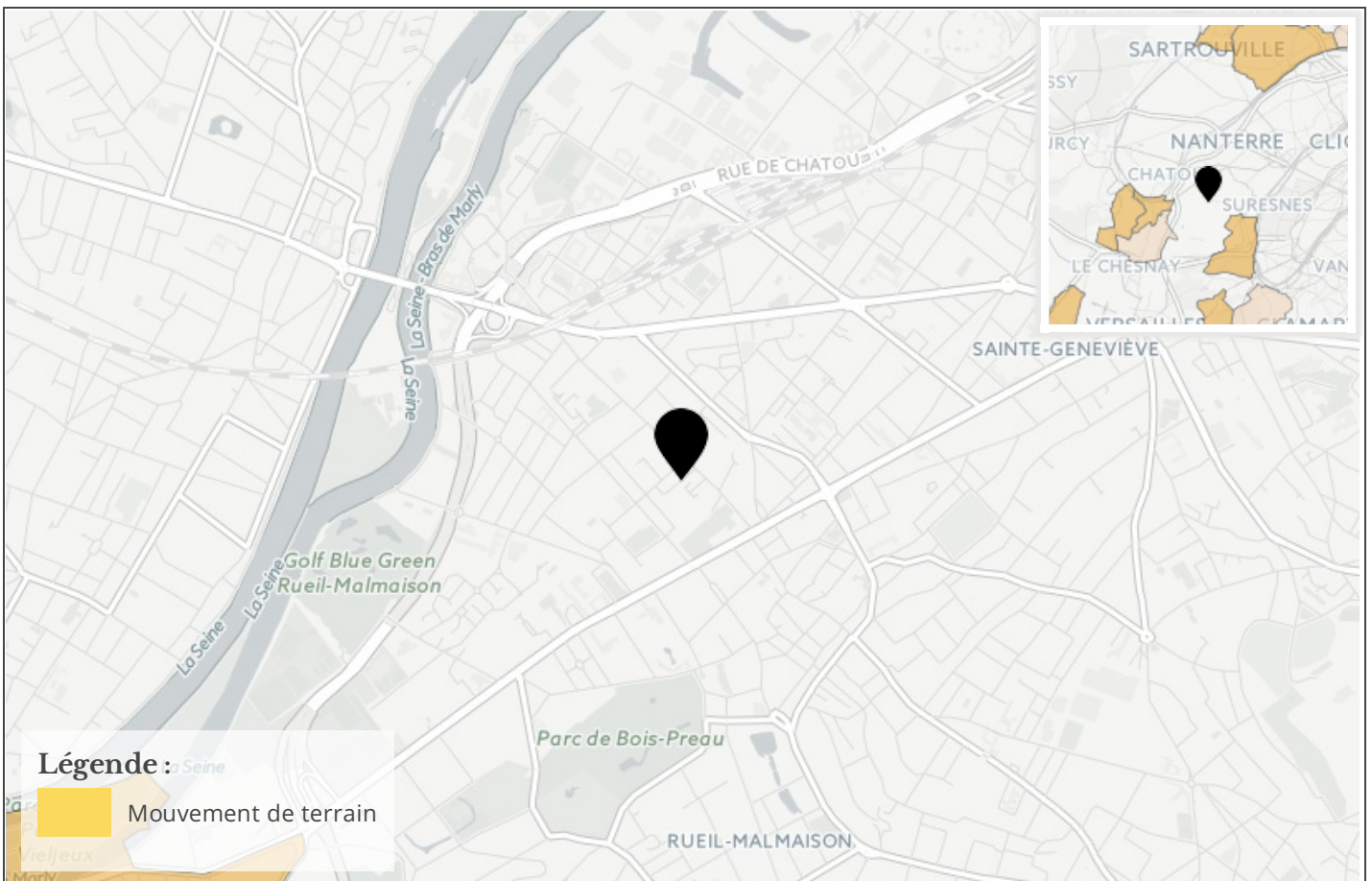
Arrêtés portant reconnaissance de l'état de catastrophe naturelle

Type de catastrophe	Début	Fin	Arrêté	JO du
Inondations et coulées de boue	05/07/1983	05/07/1983	16/07/1984	10/08/1984
Inondations et coulées de boue	31/05/1992	01/06/1992	24/12/1992	16/01/1993
Inondations et coulées de boue	05/08/1997	06/08/1997	17/12/1997	30/12/1997
Mouvements de terrain différentiels CSRS	01/01/1996	30/06/1997	12/03/1998	28/03/1998
Inondations et coulées de boue	30/05/1999	30/05/1999	29/09/1999	20/10/1999
Inondations, coulées de boue et mouvements de terrain	25/12/1999	29/12/1999	29/12/1999	30/12/1999
Inondations et coulées de boue	02/07/2003	02/07/2003	03/12/2003	20/12/2003
Mouvements de terrain différentiels CSRS	01/07/2003	30/09/2003	25/08/2004	26/08/2004
Inondations et coulées de boue	24/04/2007	24/04/2007	12/06/2007	14/06/2007
Inondations et coulées de boue	28/05/2016	05/06/2016	08/06/2016	09/06/2016

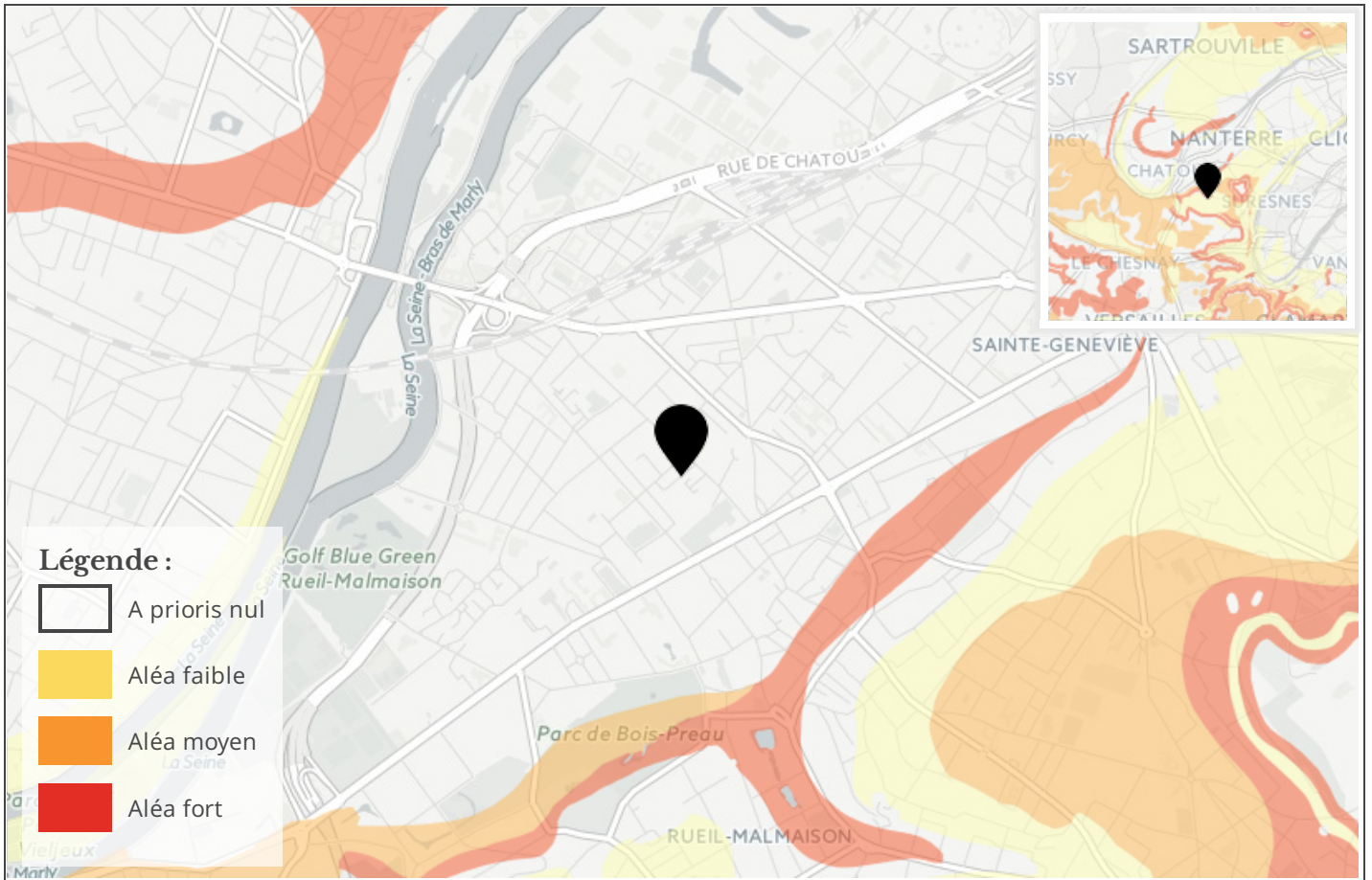
Cartographie des inondations



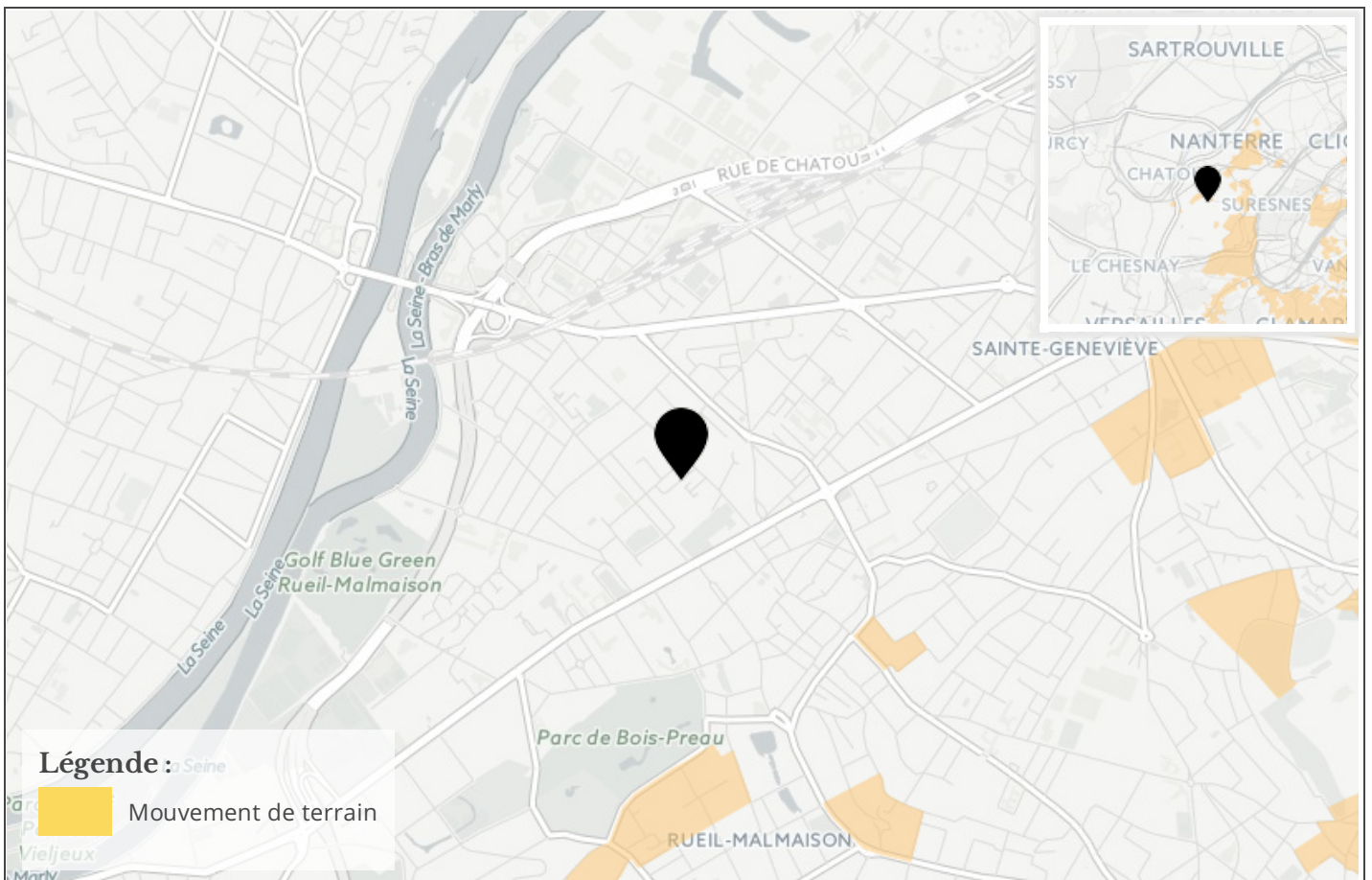
Cartographie des mouvements de terrains



Cartographie des argiles



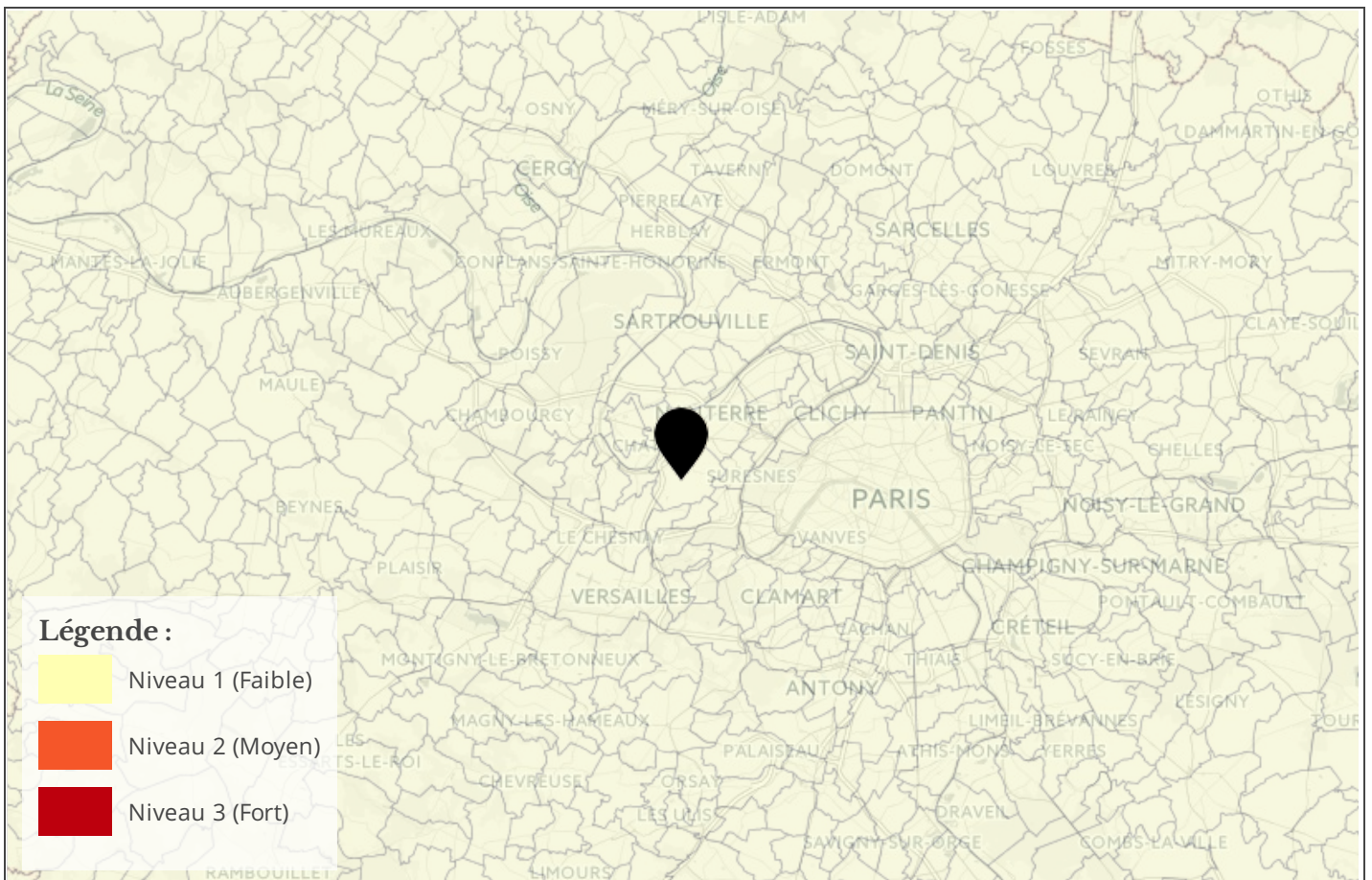
Cartographie des carrières / gypse



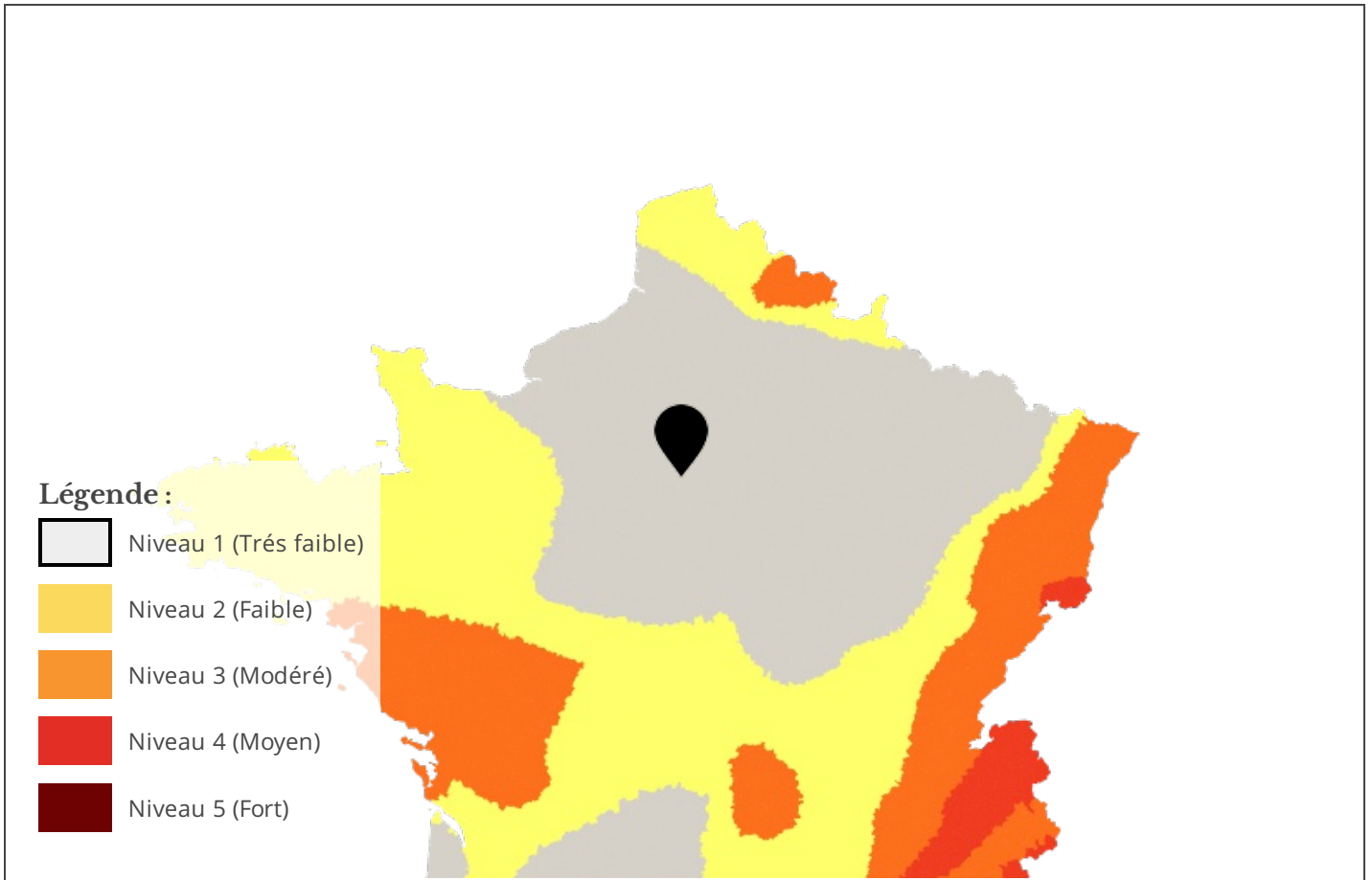
Referentiel cadastral parcelle



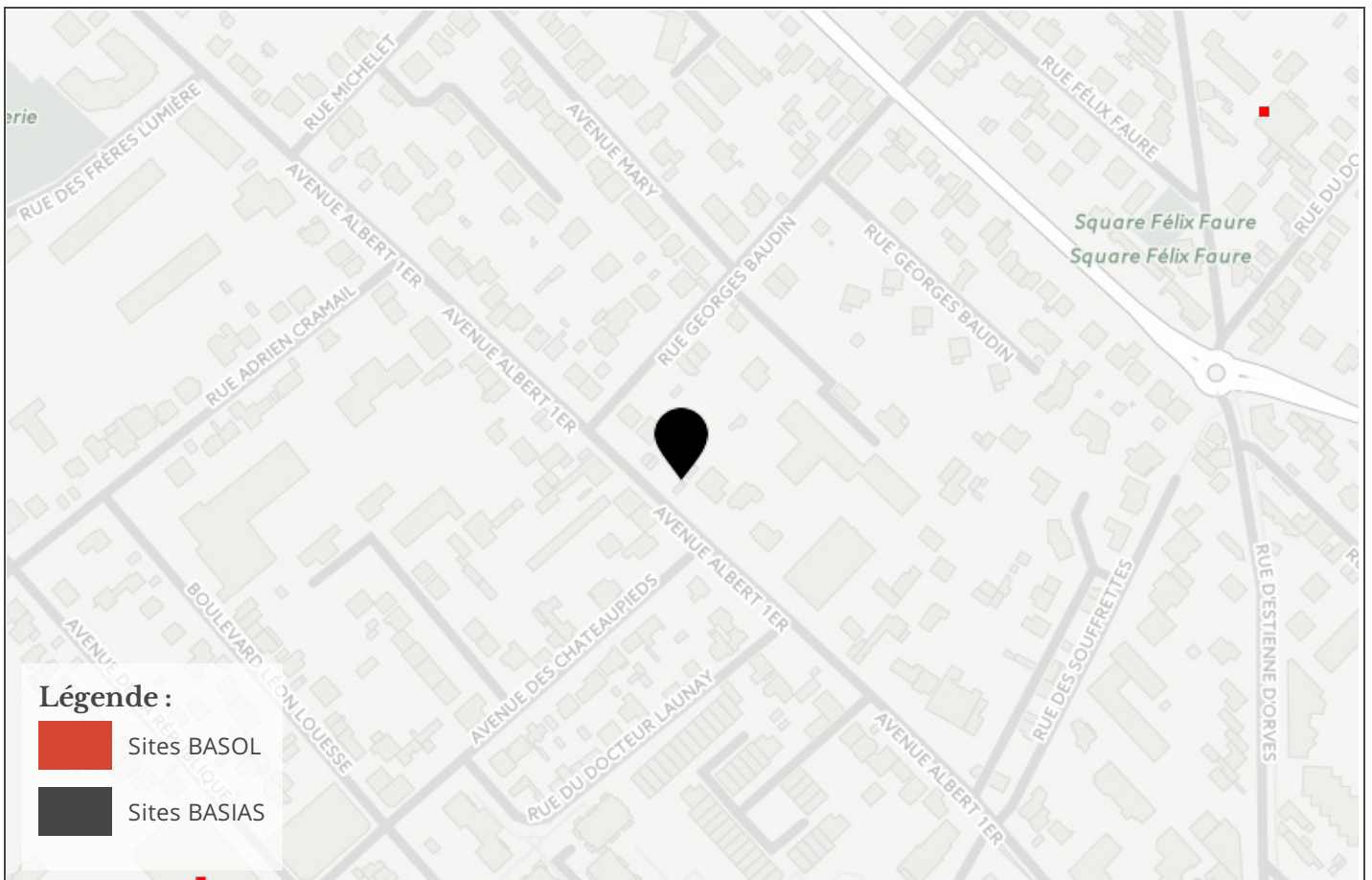
Information RADON



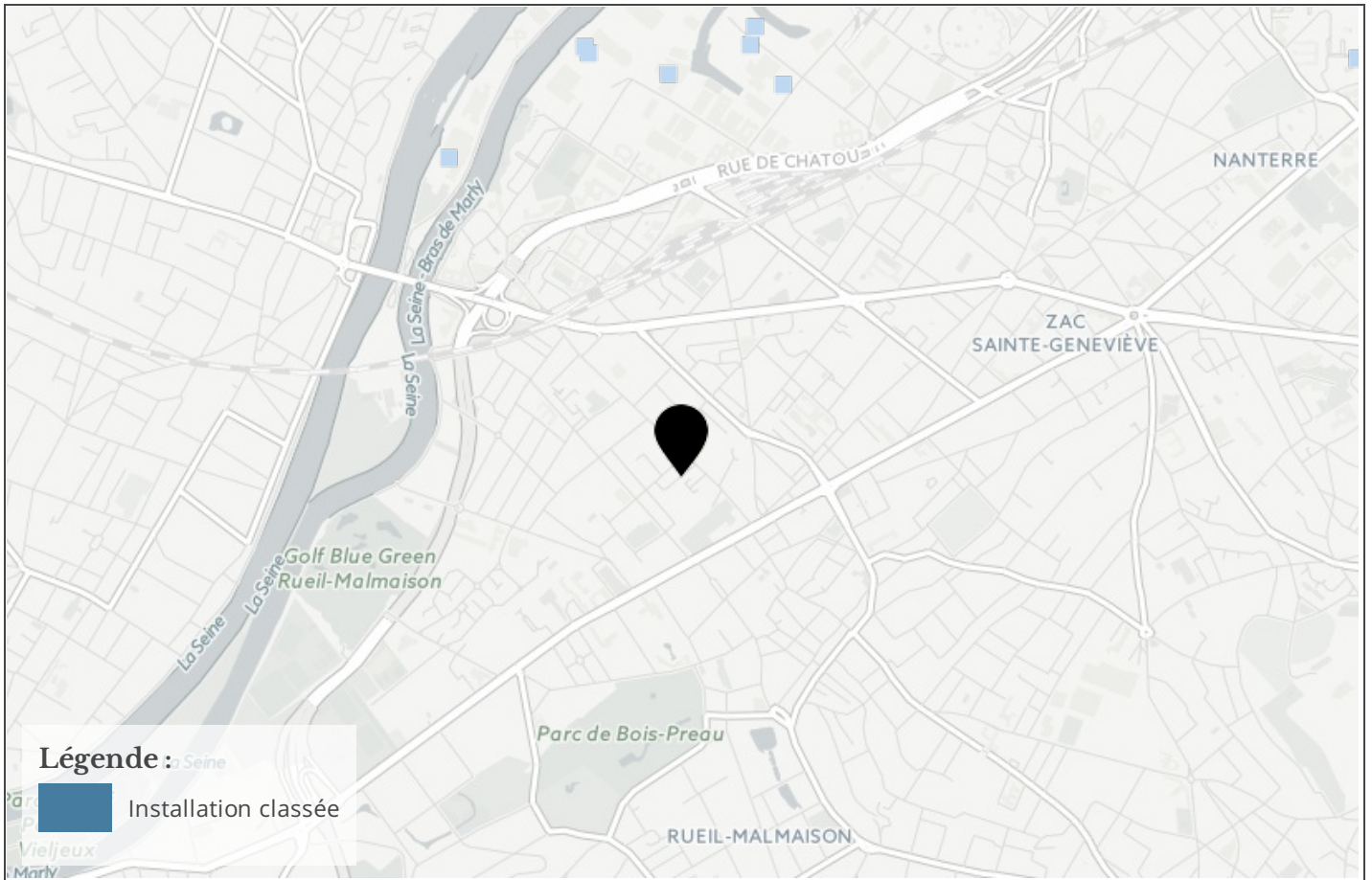
Cartographie des zones sismiques



Cartographie de pollution des sols



Cartographie des installation classées pour la Protection de l'Environnement (ICPE)



Etat des risques naturels, miniers et technologiques

en application des articles L 125 - 5 et R 125 - 26 du Code de l'environnement

1. Cet état, relatif aux obligations, interdictions, servitudes et prescriptions définies vis-à-vis des risques naturels, miniers ou technologiques concernant l'immeuble, est établi sur la base des informations mises à disposition par arrêté préfectoral

N° **DRIEA IDF 2011-2-102**

du **15/09/2011**

Mis à jour le

informations relatives au bien immobilier (bâti ou non bâti)

2. Adresse

code postal ou Insee

commune

4-8 Boulevard du Général de Gaulle

92500

RUEIL MALMAISON

3. Situation de l'immeuble au regard d'un ou plusieurs plans de prévention de risques naturels [PPR n]

> L'immeuble est situé dans le périmètre d'un PPR naturels **prescrit** Oui Non

L'immeuble est situé dans le périmètre d'un PPR naturels **appliqué par anticipation** Oui Non

L'immeuble est situé dans le périmètre d'un PPR naturels **approuvé** Oui Non

> si oui, les risques naturels pris en compte sont liés à :

inondation	<input checked="" type="checkbox"/>	crue torrentielle	<input type="checkbox"/>	mouvements de terrain	<input type="checkbox"/>	avalanches	<input type="checkbox"/>
sécheresse	<input type="checkbox"/>	cyclone	<input type="checkbox"/>	remontée de nappe	<input type="checkbox"/>	feux de forêt	<input type="checkbox"/>
séisme	<input type="checkbox"/>	volcan	<input type="checkbox"/>	autres	<input type="text"/>		

extraits des documents de référence joints au présent état et permettant la localisation de l'immeuble au regard des risques pris en compte

> L'immeuble est concerné par des prescriptions de travaux dans le règlement du ou des PPR naturels Oui Non

si oui, les travaux prescrits par le règlement du ou des PPR naturels ont été réalisés Oui Non

4. Situation de l'immeuble au regard d'un plan de prévention de risques miniers [PPR m]

en application de l'article L 174-5 du nouveau code minier.

> L'immeuble est situé dans le périmètre d'un PPR miniers **prescrit** Oui Non

L'immeuble est situé dans le périmètre d'un PPR miniers **appliqué par anticipation** Oui Non

L'immeuble est situé dans le périmètre d'un PPR miniers **approuvé** Oui Non

> si oui, les risques miniers pris en compte sont liés à :

mouvements de terrain **autres**

extraits des documents de référence joints au présent état et permettant la localisation de l'immeuble au regard des risques pris en compte

> L'immeuble est concerné par des prescriptions de travaux dans le règlement du ou des PPR miniers Oui Non

si oui, les travaux prescrits par le règlement du ou des PPR miniers ont été réalisés Oui Non

5. Situation de l'immeuble au regard d'un plan de prévention de risques technologiques [PPR t]

> L'immeuble est situé dans le périmètre d'étude d'un PPR technologiques prescrit et non encore approuvé Oui Non

si oui, les risques technologiques pris en compte dans l'arrêté de prescription sont liés à :

effet toxique **effet thermique** **effet de surpression**

> L'immeuble est situé dans le périmètre d'exposition aux risques d'un PPR technologiques approuvé Oui Non

extraits des documents de référence joints au présent état et permettant la localisation de l'immeuble au regard des risques pris en compte

> L'immeuble est concerné par des prescriptions de travaux dans le règlement du ou des PPR technologiques Oui Non

si oui, les travaux prescrits par le règlement du ou des PPR technologiques ont été réalisés Oui Non

6. Situation de l'immeuble au regard du zonage réglementaire pour la prise en compte de la sismicité

en application des articles R 563-4 et D 563-8-1 du Code de l'environnement

> L'immeuble est situé dans une commune de sismicité **zone 5** **zone 4** **zone 3** **zone 2** **zone 1**

forte moyenne modérée faible très faible

7. Information relative aux sinistres indemnisés par l'assurance suite à une catastrophe naturelle, minière ou technologique

en application de l'article L 125-5 (IV) du Code de l'environnement

> L'information est mentionnée dans l'acte authentique constatant la réalisation de la vente Oui Non

vendeur/bailleur - acquéreur/locataire

8. Vendeur - Bailleur	jean	Durand
9. Acquéreur - Locataire	Jeanne	Dupond
10. Lieu / Date	RUEIL MALMAISON	16/06/2017

Attention ! S'ils n'impliquent pas d'obligation ou d'interdiction réglementaire particulière, les aléas connus ou prévisibles qui peuvent être signalés dans les divers documents d'information préventive et concerner le bien immobilier, ne sont pas mentionnés par cet état.

Article 125-5 (V) du Code de l'environnement: En cas de non respect des obligations d'information du vendeur ou du bailleur, l'acquéreur ou le locataire peut poursuivre la résolution du contrat ou demander au juge une diminution du prix de vente ou de la location.

Liste des sites BASIAS (potentiellement) pollués (à moins de 500 mètres)

Code	Raison social, Activité, Adresse	Dist.
IDF9204512	cd (sarl), atelier de fabrication et/ou stockage de peinture, 22 avenue république (de la) rueil-malmaison (92063)	269 mètres
IDF9205707	la precision industrielle (sté), , 23 avenue république (de la) rueil-malmaison (92063)	308 mètres
IDF9206896	gaugain (etablissement), atelier de travail des métaux, 52 rue orves (d'estienne d') rueil-malmaison (92063)	319 mètres
IDF9201889	airap (société), fabrication en gros de ventilateurs, 82 avenue albert 1er rueil-malmaison (92063)	348 mètres
IDF9206507	schiffers, , 5 rue orves (d'estienne d') rueil-malmaison (92063)	357 mètres
IDF9200365	3m france (sa), fabrication de papier photo, 182 avenue doumer (paul) rueil-malmaison (92063)	363 mètres
IDF9204875	matra, anc. société d'enregistrement sonore, atelier de traitement de métaux et fabrication d'articles en verre, 93 avenue hugo (victor) rueil-malmaison (92063)	372 mètres
IDF9207029	fisher instrumentation électronique, , 86 avenue albert 1er rueil-malmaison (92063)	380 mètres
IDF9206598	chevalier, , 6 avenue république (de la) rueil-malmaison (92063)	387 mètres
IDF9206512	socomir, , 7 rue brosolette (pierre) rueil-malmaison (92063)	404 mètres
IDF9202402	sotelem (sa), anc. etablissements guislain, fabrication d'armes, de munitions et de matériels de distribution de commandes électriques, 9 bis rue brosolette (pierre) rueil-malmaison (92063)	405 mètres
IDF9200366	3m france, anc. banchet (etablissement), fabrication de films et papier photo, et d'autres produits métalliques et chimiques, 1 rue couturier (geneviève) rueil-malmaison (92063)	411 mètres
IDF9204958	satec, atelier de travail et traitement des métaux, 7 avenue république (de la) rueil-malmaison (92063)	418 mètres
IDF9200245	domage (s.a.), , 140 avenue doumer (paul) rueil-malmaison (92063)	443 mètres
IDF9201772	récupération de déchets et matériels industriels (société de), ferrailleur, 2 rue prudent (néel) rueil-malmaison (92063)	449 mètres
IDF9201307	secma (société), , 212 avenue doumer (paul) rueil-malmaison (92063)	475 mètres
IDF9202989	charbonnage de france, anc. farmitalia carlo erba (sa), siège social société extraction et agglomération de la houille, anc. ??, 100 avenue albert 1er rueil-malmaison (92063)	482 mètres
IDF9204658	huard (blanchisserie), blanchisserie, 7 rue maurepas (de) rueil-malmaison (92063)	497 mètres

Liste des sites BASOL (potentiellement) pollués (à moins de 500 mètres)

Code	Raison social, Activité, Adresse	Dist.
Aucun résultat		

Liste des sites ICPE (à moins de 500 mètres)

Code	Raison social, Activité, Adresse	Dist.
Aucun résultat		

Télécharger l'IAL

<http://www.driea.ile-de-france.developpement-durable.gouv.fr/information-acquereurs-locataires-r1604.html>

Préfecture : Hauts-de-Seine
en application du IV de l'article

Déclaration de sinistres indemnisés
L 125-5 du Code l'environnement

Adresse de l'immeuble

Commune

RUEIL MALMAISON

Arrêtés de reconnaissance de l'état de catastrophes au profit de la commune

Sinistres indemnisés dans le cadre d'une reconnaissance de l'état de catastrophe

Cochez les cases **OUI** ou **NON**

si, à votre connaissance, l'immeuble a fait l'objet d'une indemnisation suite à des dommages consécutifs à chacun des événements

Inondations et coulées de boue	Arrêté en date du 16/07/1984	<input type="radio"/> Oui <input type="radio"/> Non
Inondations et coulées de boue	Arrêté en date du 24/12/1992	<input type="radio"/> Oui <input type="radio"/> Non
Inondations et coulées de boue	Arrêté en date du 17/12/1997	<input type="radio"/> Oui <input type="radio"/> Non
Mouvements de terrain différentiels CSRS	Arrêté en date du 12/03/1998	<input type="radio"/> Oui <input type="radio"/> Non
Inondations et coulées de boue	Arrêté en date du 29/09/1999	<input type="radio"/> Oui <input type="radio"/> Non
Inondations, coulées de boue et mouvements de terrain	Arrêté en date du 29/12/1999	<input type="radio"/> Oui <input type="radio"/> Non
Inondations et coulées de boue	Arrêté en date du 03/12/2003	<input type="radio"/> Oui <input type="radio"/> Non
Mouvements de terrain différentiels CSRS	Arrêté en date du 25/08/2004	<input type="radio"/> Oui <input type="radio"/> Non
Inondations et coulées de boue	Arrêté en date du 12/06/2007	<input type="radio"/> Oui <input type="radio"/> Non
Inondations et coulées de boue	Arrêté en date du 08/06/2016	<input type="radio"/> Oui <input type="radio"/> Non

Etabli le :

Nom et visa du vendeur ou du bailleur

Visa de l'acquéreur ou du locataire

Cachet / Signature en cas de prestataire ou mandataire

Pour en savoir plus, chacun peut consulter en préfecture ou en mairie, le dossier départemental sur les risques majeurs, le document d'information communal sur les risques majeurs et, sur internet, le site portail dédié à la prévention des risques majeurs : www.prim.net