


ETAT DES RISQUES NATURELS MINIERES ET TECHNOLOGIQUES

4 RUE VEUVE AUBLET 93230 ROMAINVILLE



SYNTHÈSE DE L'EXPOSITION DE LA COMMUNE AUX RISQUES

Radon : NIVEAU 1

26 BASIAS, 0 BASOL, 2 ICPE

SEISME : NIVEAU 1

RISQUES NATURELS ⁽¹⁾

Inondation
Par ruissellement et coulée de boue
Par remontées de nappes naturelles
Mouvement de terrain
Affaissements et effondrements (cavités souterrain
Tassements différentiels
Séisme
Phénomène lié à l'atmosphère
Tempête et grains (vent)

RISQUES MINIERES ⁽¹⁾

Aucun

RISQUES TECHNOLOGIQUES ⁽¹⁾

Transport de marchandises dangereuses

(1) Ces risques concernent la COMMUNE, reportez-vous aux conclusion pour connaître les risques concernant le bien.
(2) BASOL = Base de données de pollution des SOLs, (3) BASIAS = Base de données des Sites Industriels et Activités de Services
(4) ICPE = Installations Classées pour la Protection de l'Environnement

PLAN DE PREVENTION DES RISQUES

Risques	Etat	Libellé	Date
Mouvement de terrain (Tassements différentiels)	Préscrit	PPR prescrit	23/07/2001
Mouvement de terrain (Mouvement de terrain)	Approuvé	PPR sur la commune Romainville	23/10/2001

CONCLUSIONS

Le bien est concerné par les PPR suivants:

- Mouvement de terrain et la cartographie indique que le bien se trouve dans une zone de mouvement de terrain

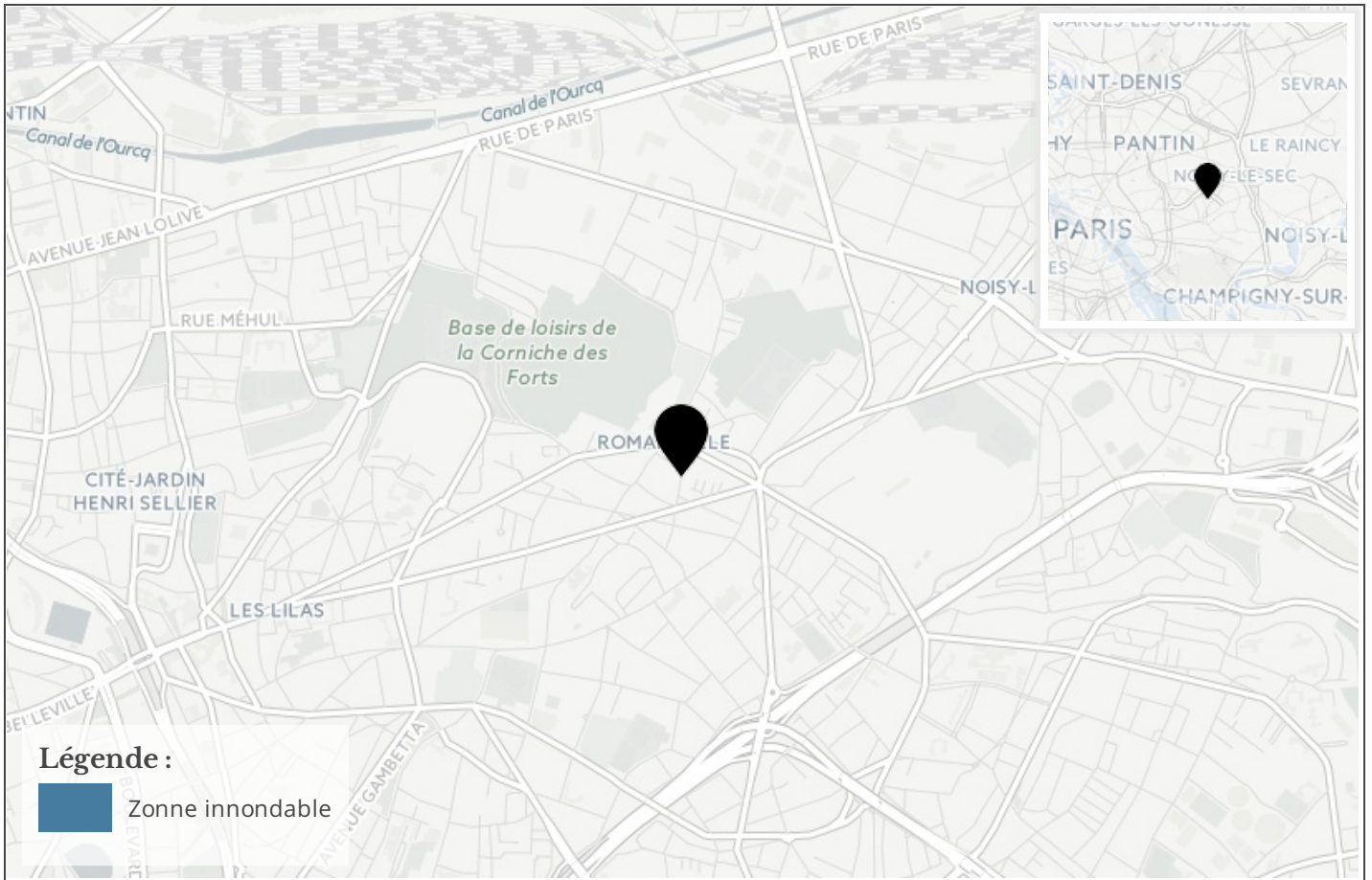
Atlas de Zone Inondable

Aléa	Nom de l'AZI	Date
n/a		

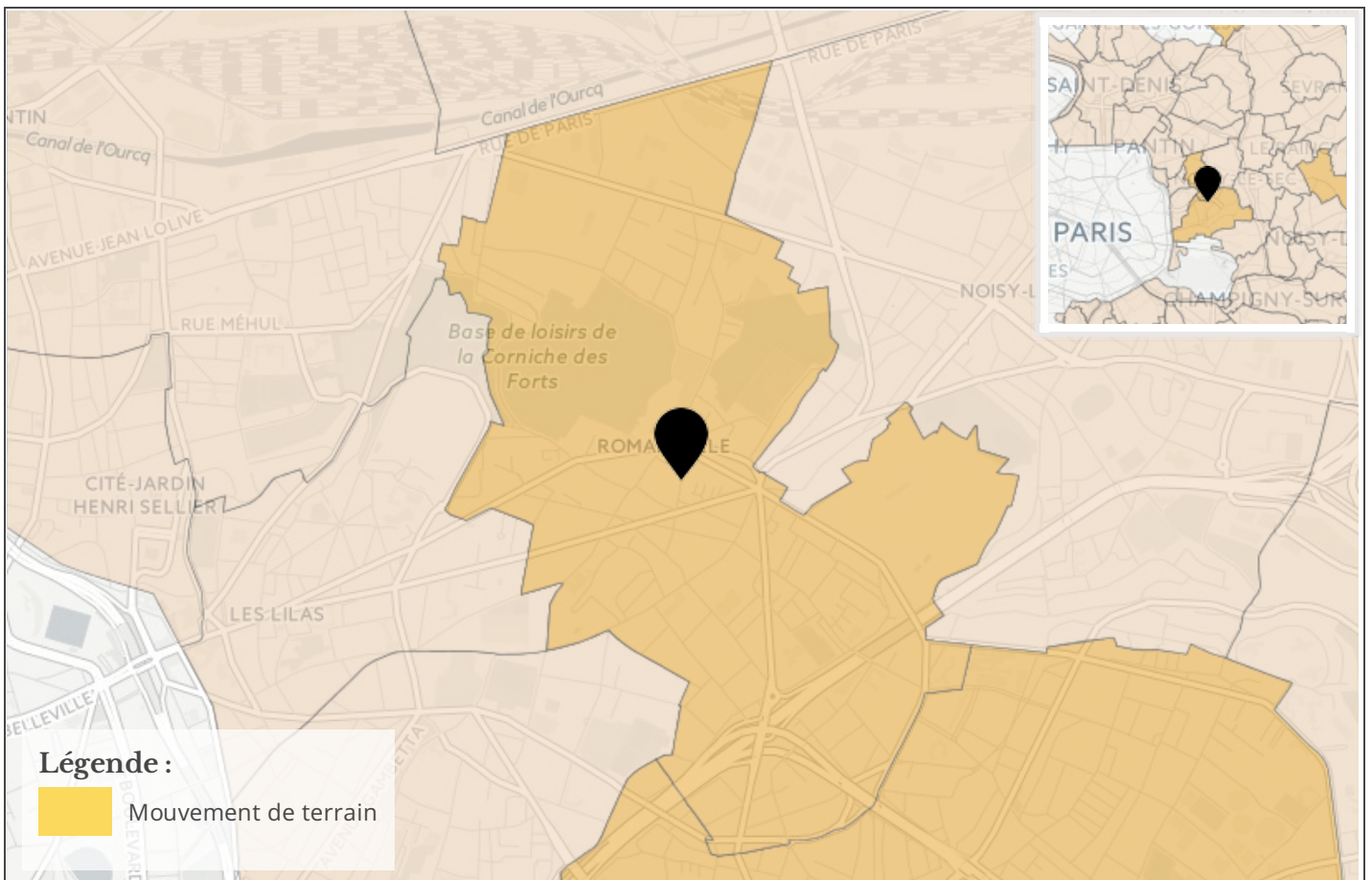
Arrêtés portant reconnaissance de l'état de catastrophe naturelle

Type de catastrophe	Début	Fin	Arrêté	JO du
Inondations et coulées de boue	11/04/1983	23/04/1983	16/05/1983	18/05/1983
Inondations et coulées de boue	23/07/1988	23/07/1988	05/01/1989	14/01/1989
Inondations et coulées de boue	26/06/1990	27/06/1990	07/12/1990	19/12/1990
Mouvements de terrain consécutifs à la sécheresse	01/06/1989	30/09/1990	14/05/1991	12/06/1991
Inondations et coulées de boue	23/08/1995	23/08/1995	24/10/1995	31/10/1995
Inondations, coulées de boue et mouvements de terrain	25/12/1999	29/12/1999	29/12/1999	30/12/1999
Mouvements de terrain différentiels CSRS	01/07/2003	30/09/2003	11/01/2005	01/02/2005
Mouvements de terrain différentiels CSRS	01/04/2011	30/06/2011	11/07/2012	17/07/2012
Mouvements de terrain différentiels CSRS	01/04/2011	30/06/2011	11/07/2012	17/07/2012

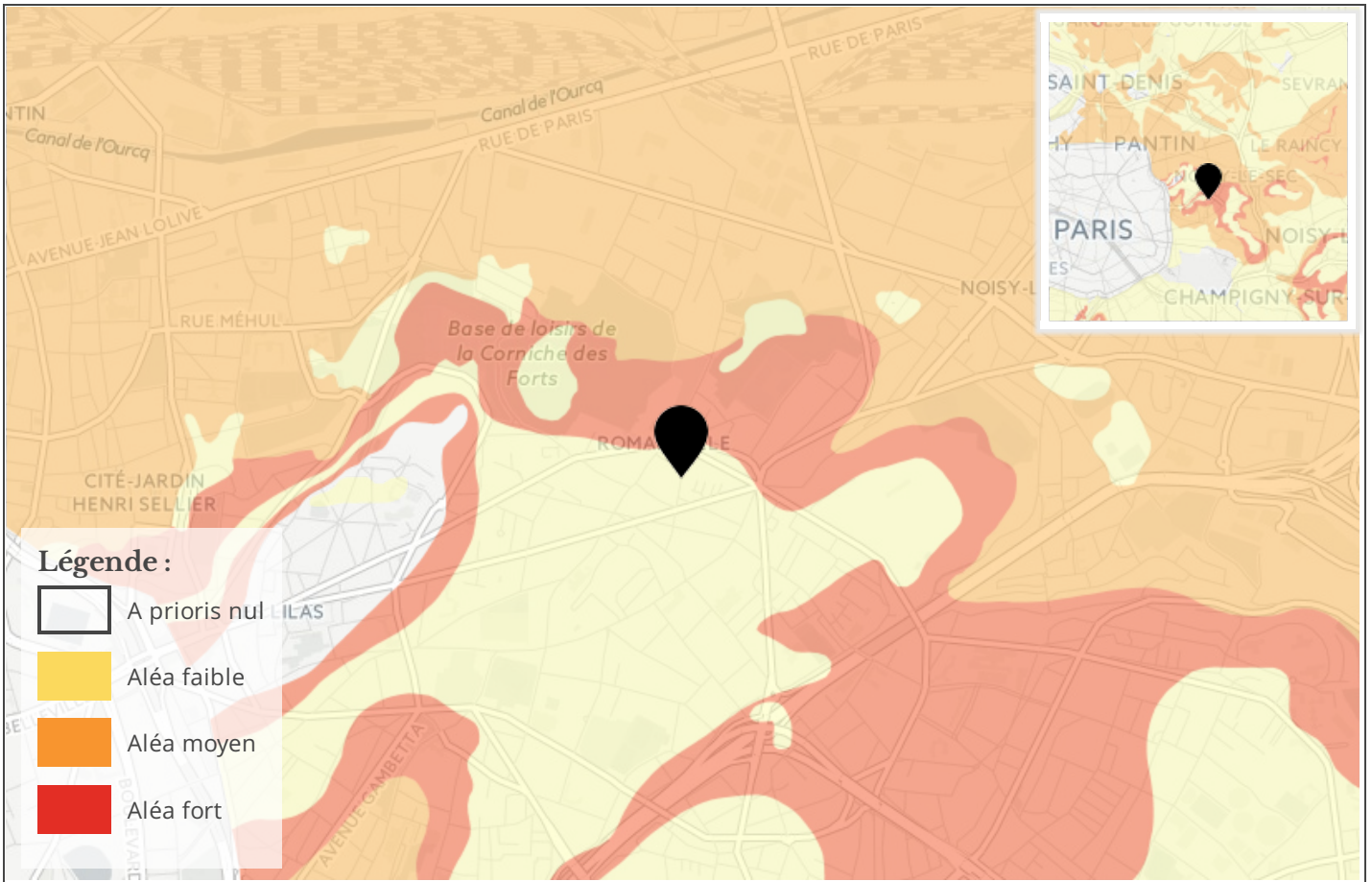
Cartographie des inondations



Cartographie des mouvements de terrains



Cartographie des argiles



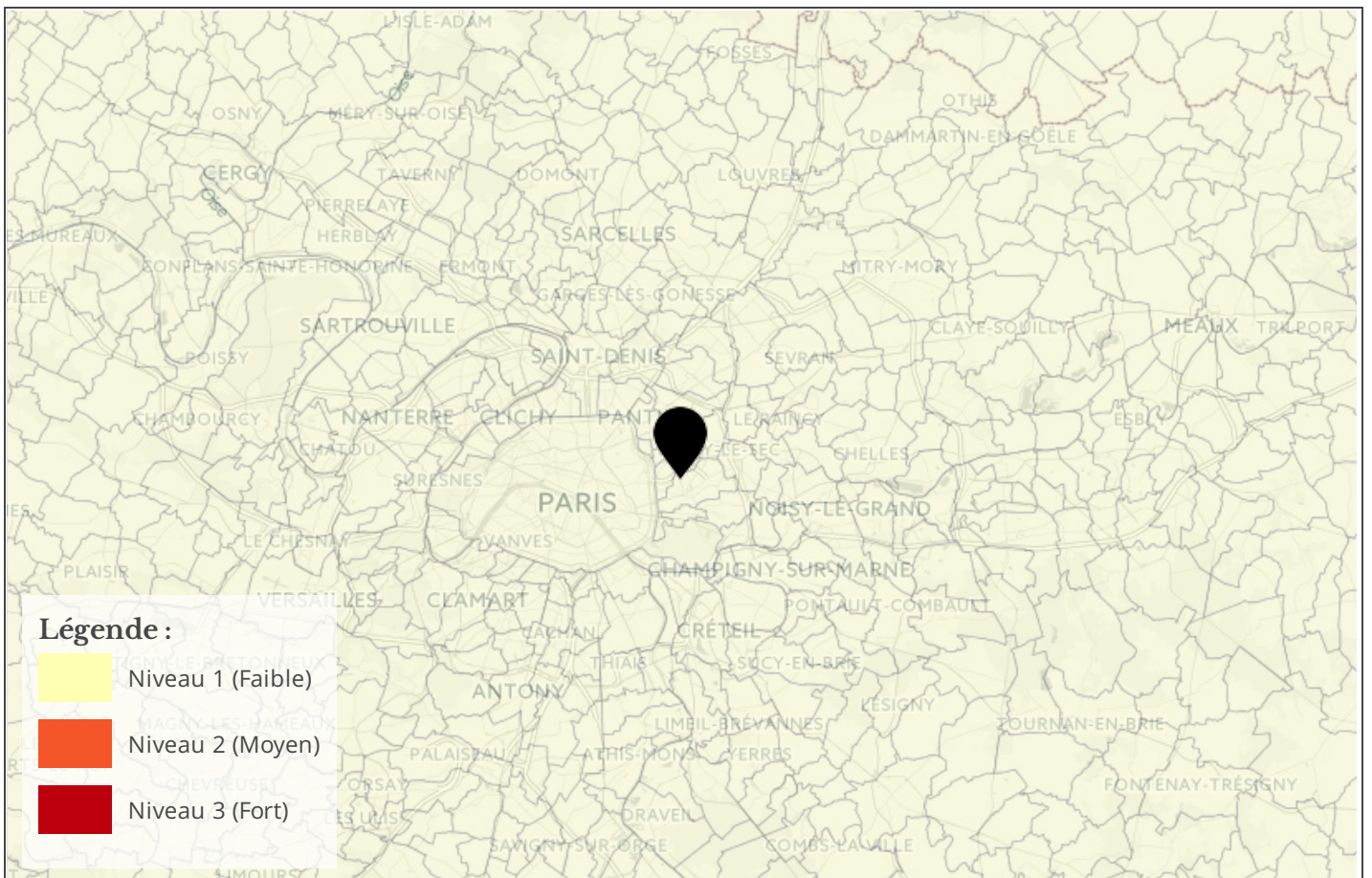
Cartographie des carrières / gypse



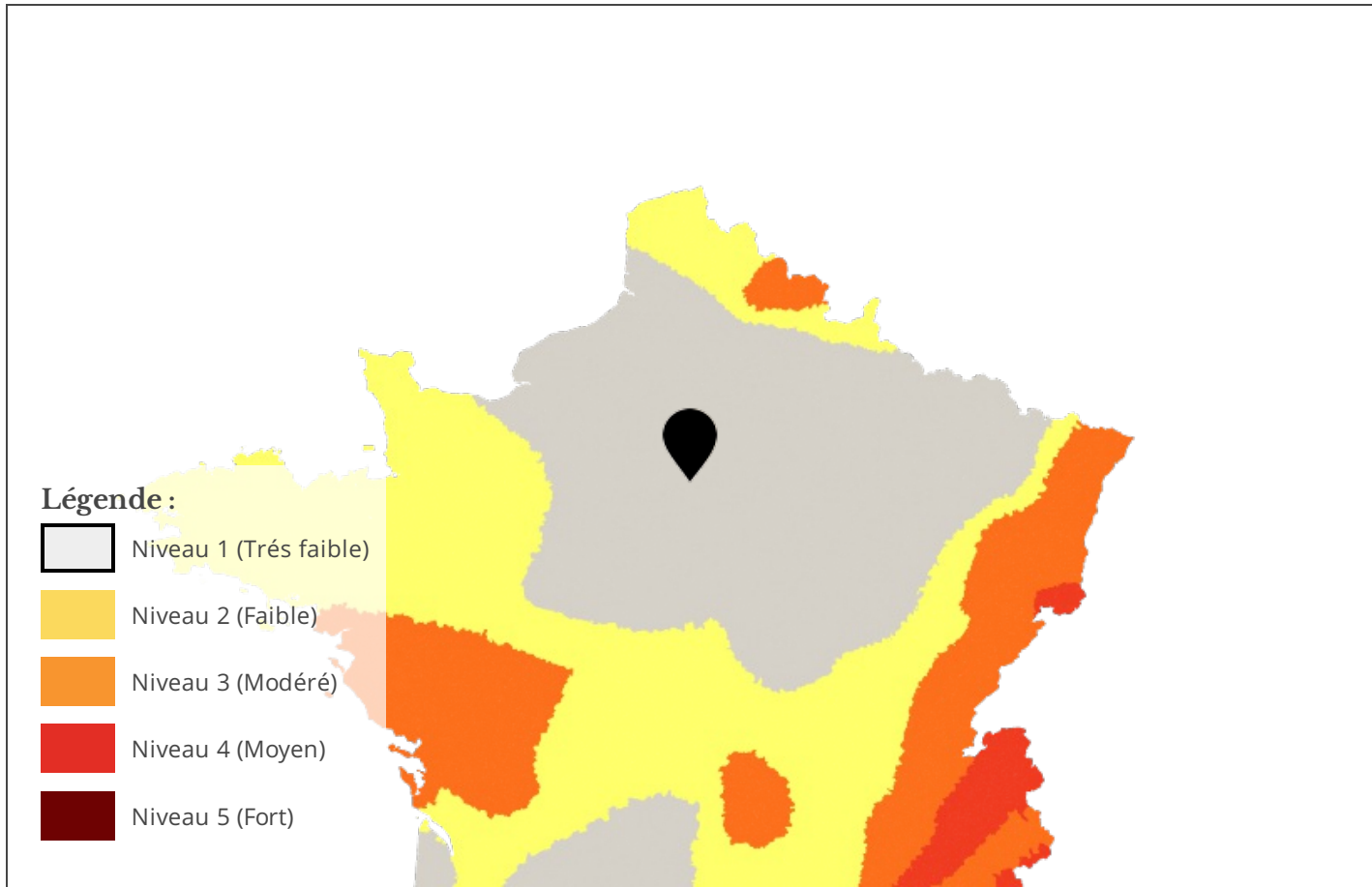
Referentiel cadastral parcelle



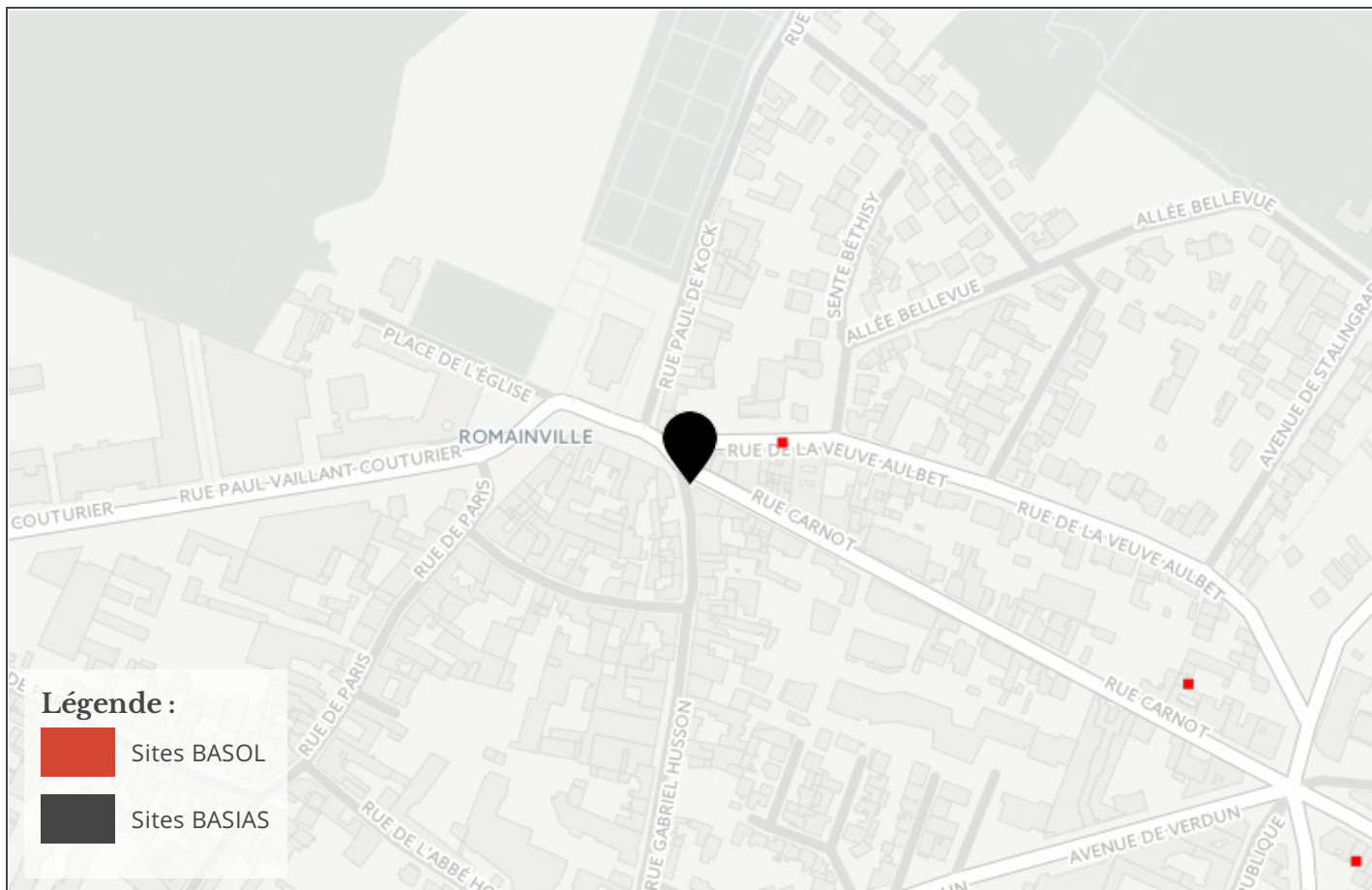
Information RADON



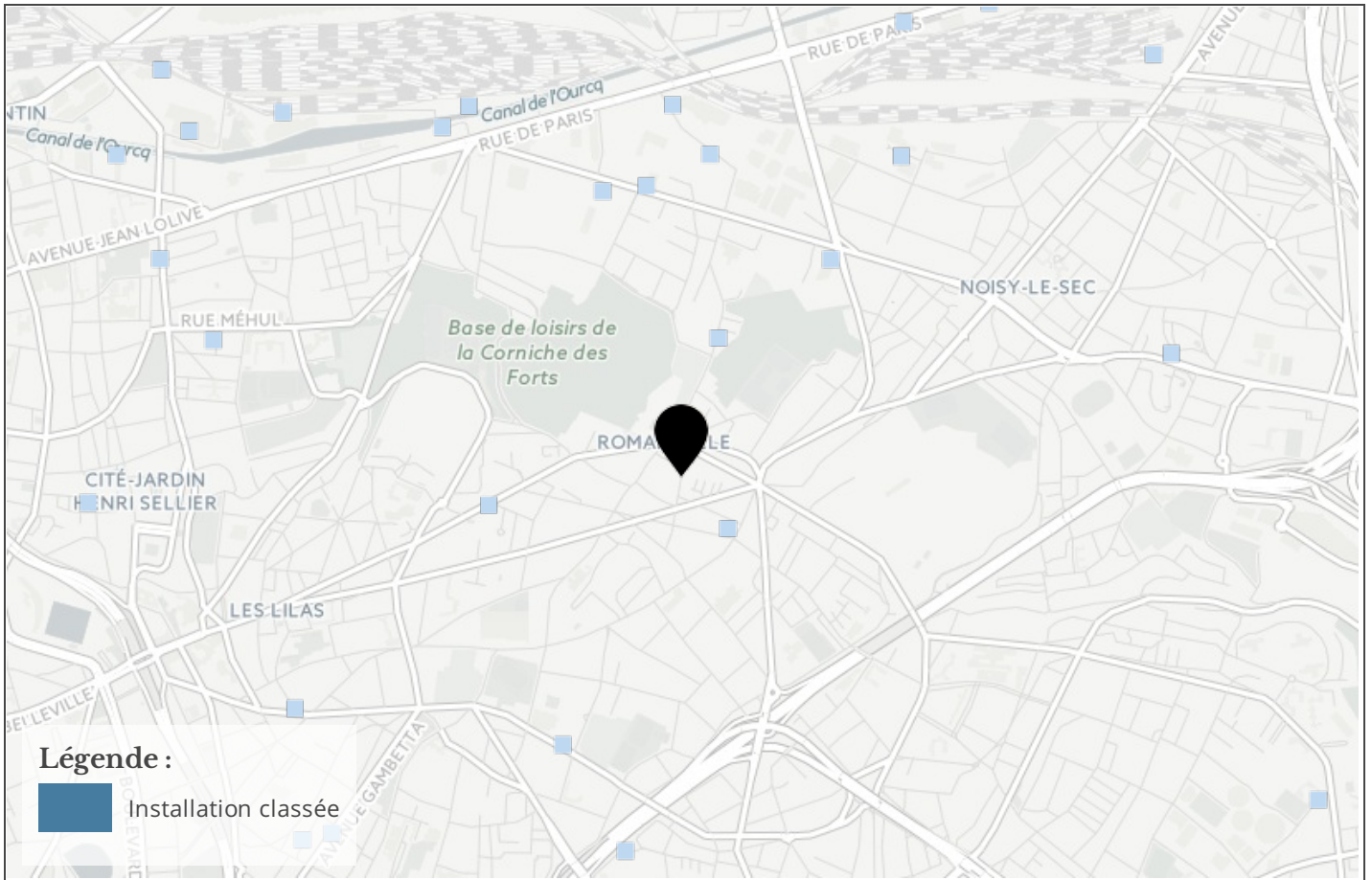
Cartographie des zones sismiques



Cartographie de pollution des sols



Cartographie des installation classées pour la Protection de l'Environnement (ICPE)



Etat des risques naturels, miniers et technologiques

en application des articles L 125 - 5 et R 125 - 26 du Code de l'environnement

1. Cet état, relatif aux obligations, interdictions, servitudes et prescriptions définies vis-à-vis des risques naturels, miniers ou technologiques concernant l'immeuble, est établi sur la base des informations mises à disposition par arrêté préfectoral

N° 07-3659

du 03/10/2007

Mis à jour le

informations relatives au bien immobilier (bâti ou non bâti)

2. Adresse

code postal ou Insee

commune

4 Rue Veuve Aublet

93230

ROMAINVILLE

3. Situation de l'immeuble au regard d'un ou plusieurs plans de prévention de risques naturels [PPR n]

> L'immeuble est situé dans le périmètre d'un PPR naturels **prescrit** Oui Non
 L'immeuble est situé dans le périmètre d'un PPR naturels **appliqué par anticipation** Oui Non
 L'immeuble est situé dans le périmètre d'un PPR naturels **approuvé** Oui Non

> si oui, les risques naturels pris en compte sont liés à :

inondation <input type="checkbox"/>	crue torrentielle <input type="checkbox"/>	mouvements de terrain <input checked="" type="checkbox"/>	avalanches <input type="checkbox"/>
sécheresse <input type="checkbox"/>	cyclone <input type="checkbox"/>	remontée de nappe <input type="checkbox"/>	feux de forêt <input type="checkbox"/>
séisme <input type="checkbox"/>	volcan <input type="checkbox"/>	autres <input type="checkbox"/>	

extraits des documents de référence joints au présent état et permettant la localisation de l'immeuble au regard des risques pris en compte

> L'immeuble est concerné par des prescriptions de travaux dans le règlement du ou des PPR naturels Oui Non
 si oui, les travaux prescrits par le règlement du ou des PPR naturels ont été réalisés Oui Non

4. Situation de l'immeuble au regard d'un plan de prévention de risques miniers [PPR m]

en application de l'article L 174-5 du nouveau code minier.

> L'immeuble est situé dans le périmètre d'un PPR miniers **prescrit** Oui Non
 L'immeuble est situé dans le périmètre d'un PPR miniers **appliqué par anticipation** Oui Non
 L'immeuble est situé dans le périmètre d'un PPR miniers **approuvé** Oui Non

> si oui, les risques miniers pris en compte sont liés à :

mouvements de terrain **autres**

extraits des documents de référence joints au présent état et permettant la localisation de l'immeuble au regard des risques pris en compte

> L'immeuble est concerné par des prescriptions de travaux dans le règlement du ou des PPR miniers Oui Non
 si oui, les travaux prescrits par le règlement du ou des PPR miniers ont été réalisés Oui Non

5. Situation de l'immeuble au regard d'un plan de prévention de risques technologiques [PPR t]

> L'immeuble est situé dans le périmètre d'étude d'un PPR technologiques prescrit et non encore approuvé Oui Non
 si oui, les risques technologiques pris en compte dans l'arrêté de prescription sont liés à :

effet toxique **effet thermique** **effet de surpression**

> L'immeuble est situé dans le périmètre d'exposition aux risques d'un PPR technologiques approuvé Oui Non

extraits des documents de référence joints au présent état et permettant la localisation de l'immeuble au regard des risques pris en compte

> L'immeuble est concerné par des prescriptions de travaux dans le règlement du ou des PPR technologiques Oui Non
 si oui, les travaux prescrits par le règlement du ou des PPR technologiques ont été réalisés Oui Non

6. Situation de l'immeuble au regard du zonage réglementaire pour la prise en compte de la sismicité

en application des articles R 563-4 et D 563-8-1 du Code de l'environnement

> L'immeuble est situé dans une commune de sismicité **zone 5** **zone 4** **zone 3** **zone 2** **zone 1**
 forte moyenne modérée faible très faible

7. Information relative aux sinistres indemnisés par l'assurance suite à une catastrophe naturelle, minière ou technologique

en application de l'article L 125-5 (IV) du Code de l'environnement

> L'information est mentionnée dans l'acte authentique constatant la réalisation de la vente Oui Non

vendeur/bailleur - acquéreur/locataire

8. Vendeur - Bailleur	jean	Durand
9. Acquéreur - Locataire	Jeanne	Dupond
10. Lieu / Date	ROMAINVILLE	17/06/2017

Attention ! S'ils n'impliquent pas d'obligation ou d'interdiction réglementaire particulière, les aléas connus ou prévisibles qui peuvent être signalés dans les divers documents d'information préventive et concerner le bien immobilier, ne sont pas mentionnés par cet état.

Article 125-5 (V) du Code de l'environnement: En cas de non respect des obligations d'information du vendeur ou du bailleur, l'acquéreur ou le locataire peut poursuivre la résolution du contrat ou demander au juge une diminution du prix de vente ou de la location.

Liste des sites BASIAS (potentiellement) pollués (à moins de 500 mètres)

Code	Raison social, Activité, Adresse	Dist.
IDF9303899	matia, , 6 rue veuve aublet romainville (93063)	43 mètres
IDF9304580	libeaux (sa), tolerie de precision, 18 rue joseph bara romainville (93063)	93 mètres
IDF9304577	allo pieces autos, mecanique , carrosserie peinture, 74 rue gabriel husson romainville (93063)	103 mètres
IDF9302941	sté parisienne meridionale, , 38 rue carnot romainville (93063)	146 mètres
IDF9304581	garage du centre, garage automobile, carrosserie, 30 rue gabriel husson romainville (93063)	154 mètres
IDF9302940	tessier - star - impact , imprimerie tessier, , 32 rue paris de romainville (93063)	213 mètres
IDF9303890	ford auto jbe , patrick furon automobiles, , 34 avenue verdun de romainville (93063)	227 mètres
IDF9304574	carrosserie centrale, carrosserie automobile, 49 bis rue paris romainville (93063)	248 mètres
IDF9303889	peralta (m. vincent), , 61 rue carnot romainville (93063)	258 mètres
IDF9304582	gerard quivront, garage automobile, 16 rue abbe bourbon romainville (93063)	264 mètres
IDF9303888	rep auto (sarl), , 34 rue abbe bourdon de l' romainville (93063)	318 mètres
IDF9303898	ba2, , 3 boulevard henri barbusse romainville (93063)	367 mètres
IDF9302939	modplastia, , 57 rue paris de romainville (93063)	376 mètres
IDF9303886	balkan auto , technic auto garage, , 79 rue paris de romainville (93063)	387 mètres
IDF9304088	r-m-r, , 93 rue paul de kock romainville (93063)	404 mètres
IDF9302943	grm , mussat- binot et cie, gauvain (m.), kaepelin (m.), , rue carrieres des romainville (93063)	404 mètres
IDF9302929	gicep , 3d (sté), , 24 boulevard emile genevoix romainville (93063)	410 mètres
IDF9304572	sitarc - sté industrielle de tôlerie et de soudure à l'arc , joannes, tolerie industrielle , travail mecanique, 68 avenue president wilson romainville (93063)	410 mètres
IDF9304586	capechi (m.), demolition de voitures et de recuperation de pieces detachees, 92 rue paul de kock romainville (93063)	414 mètres
IDF9302938	alu, , 65 avenue paris de romainville (93063)	419 mètres
IDF9302928	hallite france, , 42 boulevard emile genevoix romainville (93063)	425 mètres
IDF9303897	avenir auto, , 4 rue jean jaures romainville (93063)	444 mètres
IDF9304571	hourdain sfit (sa), tolerie de precision, 64 avenue verdun romainville (93063)	455 mètres
IDF9303882	garage de la republique, , 74 rue republique de la romainville (93063)	470 mètres
IDF9303903	ats, , 111 rue paul de kock romainville (93063)	481 mètres
IDF9304590	pagenot-mayaud, garage automobile, 12 rue camp romainville (93063)	498 mètres

Liste des sites BASOL (potentiellement) pollués (à moins de 500 mètres)

Code	Raison social, Activité, Adresse	Dist.
Aucun résultat		

Liste des sites ICPE (à moins de 500 mètres)

Code	Raison social, Activité, Adresse	Dist.
74.8034	les boucheries de l'7e de france, romainville 93230	363 mètres
74.6766	occasoto, romainville 93230	419 mètres

Télécharger l'IAL

<http://www.seine-saint-denis.gouv.fr/Politiques-publiques/Environnement-paysage-risques-naturels-et-technologiques-bruit-nuisances-publicite/Les-risques-naturels-et-technologiques-en-Seine-Saint-Denis/Etat-des-risques-naturels-miniers-et-technologiques>

Préfecture : Seine-Saint-Denis
en application du IV de l'article

Déclaration de sinistres indemnisés
L 125-5 du Code l'environnement

Adresse de l'immeuble

Commune

ROMAINVILLE

Arrêtés de reconnaissance de l'état de catastrophes au profit de la commune

Sinistres indemnisés dans le cadre d'une reconnaissance de l'état de catastrophe

Cochez les cases **OUI** ou **NON**

si, à votre connaissance, l'immeuble a fait l'objet d'une indemnisation suite à des dommages consécutifs à chacun des événements

Inondations et coulées de boue	Arrêté en date du 16/05/1983	<input type="radio"/> Oui <input type="radio"/> Non
Inondations et coulées de boue	Arrêté en date du 05/01/1989	<input type="radio"/> Oui <input type="radio"/> Non
Inondations et coulées de boue	Arrêté en date du 07/12/1990	<input type="radio"/> Oui <input type="radio"/> Non
Mouvements de terrain consécutifs à la sécheresse	Arrêté en date du 14/05/1991	<input type="radio"/> Oui <input type="radio"/> Non
Inondations et coulées de boue	Arrêté en date du 24/10/1995	<input type="radio"/> Oui <input type="radio"/> Non
Inondations, coulées de boue et mouvements de terrain	Arrêté en date du 29/12/1999	<input type="radio"/> Oui <input type="radio"/> Non
Mouvements de terrain différentiels CSRS	Arrêté en date du 11/01/2005	<input type="radio"/> Oui <input type="radio"/> Non
Mouvements de terrain différentiels CSRS	Arrêté en date du 11/07/2012	<input type="radio"/> Oui <input type="radio"/> Non
Mouvements de terrain différentiels CSRS	Arrêté en date du 11/07/2012	<input type="radio"/> Oui <input type="radio"/> Non

Etabli le :

Nom et visa du vendeur ou du bailleur

Visa de l'acquéreur ou du locataire

Cachet / Signature en cas de prestataire ou mandataire

Pour en savoir plus, chacun peut consulter en préfecture ou en mairie, le dossier départemental sur les risques majeurs, le document d'information communal sur les risques majeurs et, sur internet, le site portail dédié à la prévention des risques majeurs : www.prim.net