


ETAT DES RISQUES NATURELS MINIERES ET TECHNOLOGIQUES

133 RUE DE LA RÉPUBLIQUE 92800 PUTEAUX



SYNTHÈSE DE L'EXPOSITION DE LA COMMUNE AUX RISQUES

Radon : NIVEAU 1

71 BASIAS, 0 BASOL, 6 ICPE

SEISME : NIVEAU 1

RISQUES NATURELS ⁽¹⁾

Inondation
Mouvement de terrain
Affaissements et effondrements (cavités souterrain)
Séisme
Tempête et grains (vent)

RISQUES MINIERES ⁽¹⁾

Aucun

RISQUES TECHNOLOGIQUES ⁽¹⁾

Transport de marchandises dangereuses

(1) Ces risques concernent la COMMUNE, reportez-vous aux conclusion pour connaître les risques concernant le bien.

(2) BASOL = Base de données de pollution des SOLs, (3) BASIAS = Base de données des Sites Industriels et Activités de Services

(4) ICPE = Installations Classées pour la Protection de l'Environnement

PLAN DE PREVENTION DES RISQUES

Risques	Etat	Libellé	Date
Mouvement de terrain (Affaissements et effondrements (cavités souterrain))	Approuvé	R111.3 sur la commune Puteaux	07/08/1985
Inondation (Par une crue à débordement lent de cours d'eau)	Approuvé	PPR sur la commune Puteaux	09/01/2004

CONCLUSIONS

Le bien est concerné par les PPR suivants:

- Mouvement de terrain mais la cartographie indique que le bien ne se trouve pas dans une zone de mouvement de terrain
- Inondation mais la cartographie indique que le bien ne se trouve pas dans une zone inondable

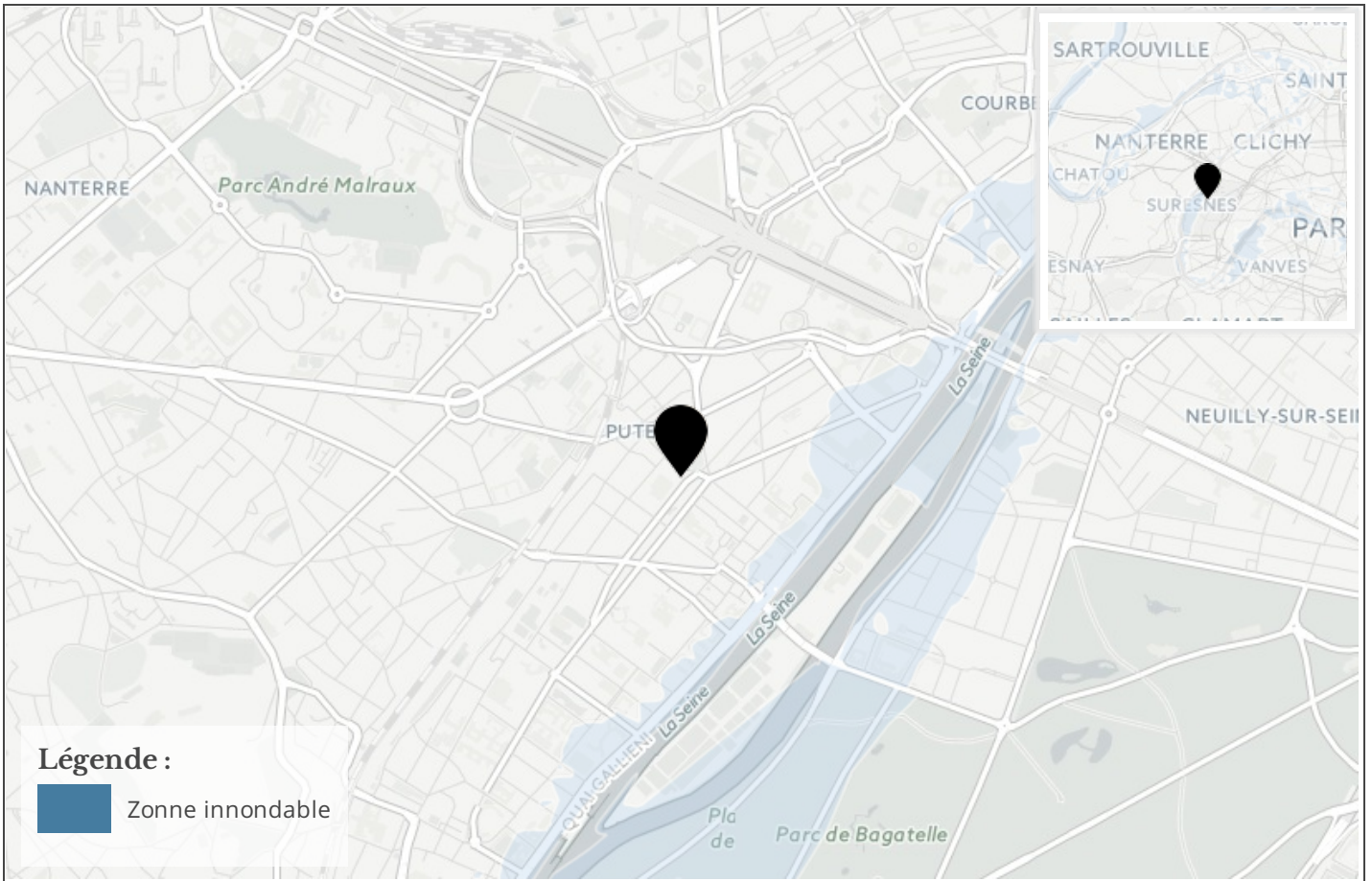
Atlas de Zone Inondable

Aléa	Nom de l'AZI	Date
Inondation	La Seine	01/12/1999

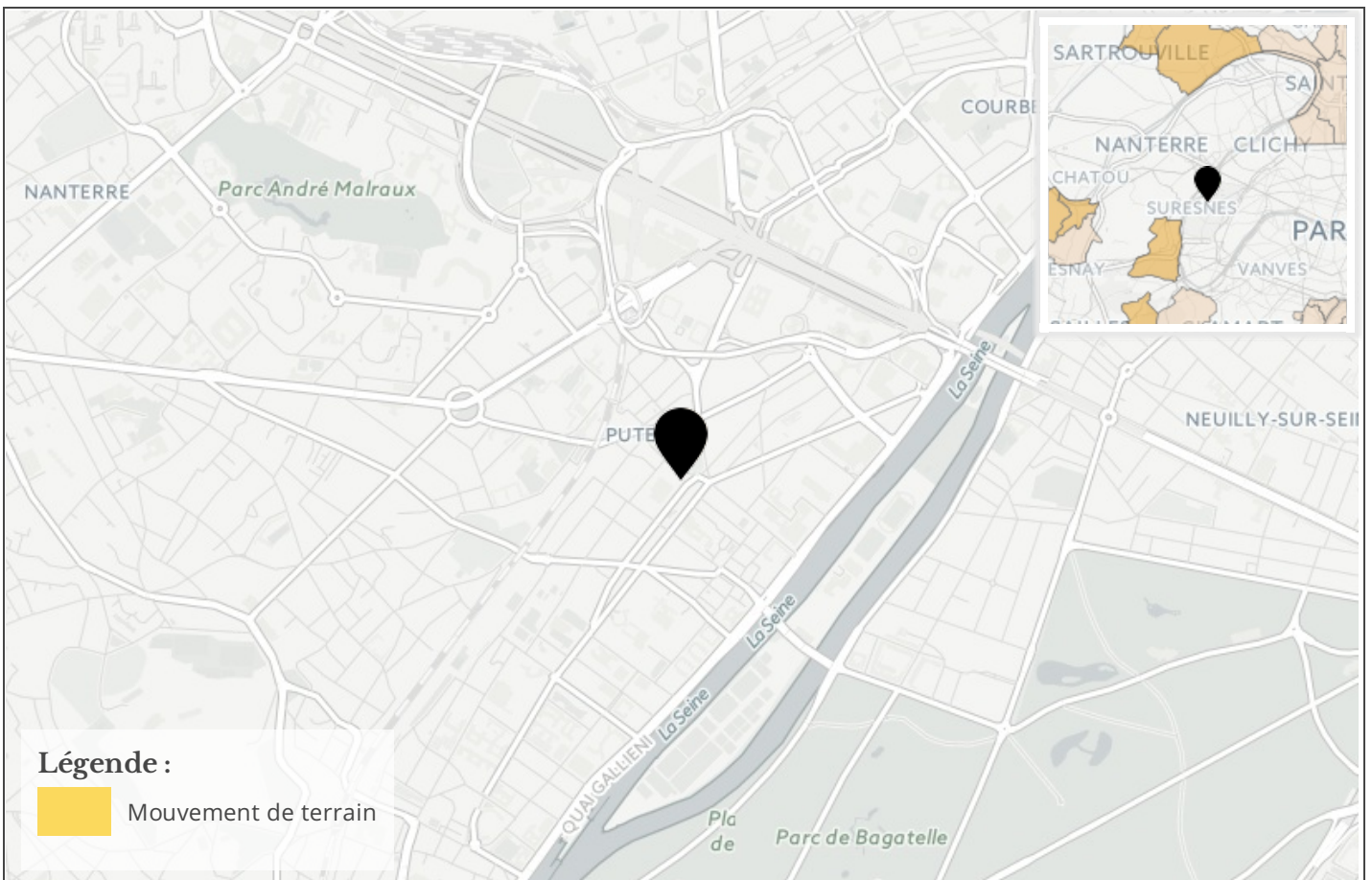
Arrêtés portant reconnaissance de l'état de catastrophe naturelle

Type de catastrophe	Début	Fin	Arrêté	JO du
Inondations, coulées de boue et mouvements de terrain	25/12/1999	29/12/1999	29/12/1999	30/12/1999
Inondations et coulées de boue	28/05/2016	05/06/2016	15/06/2016	16/06/2016

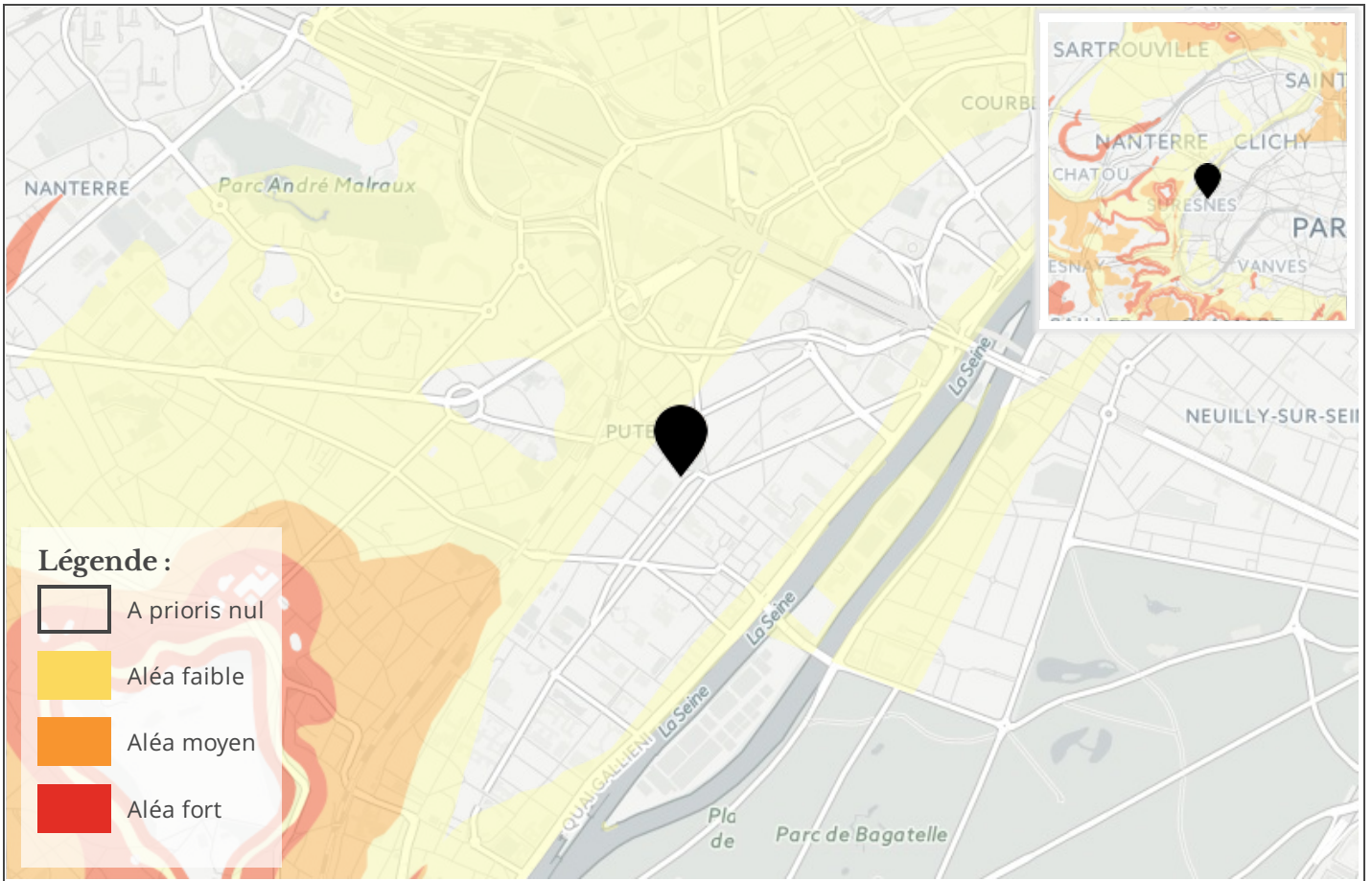
Cartographie des inondations



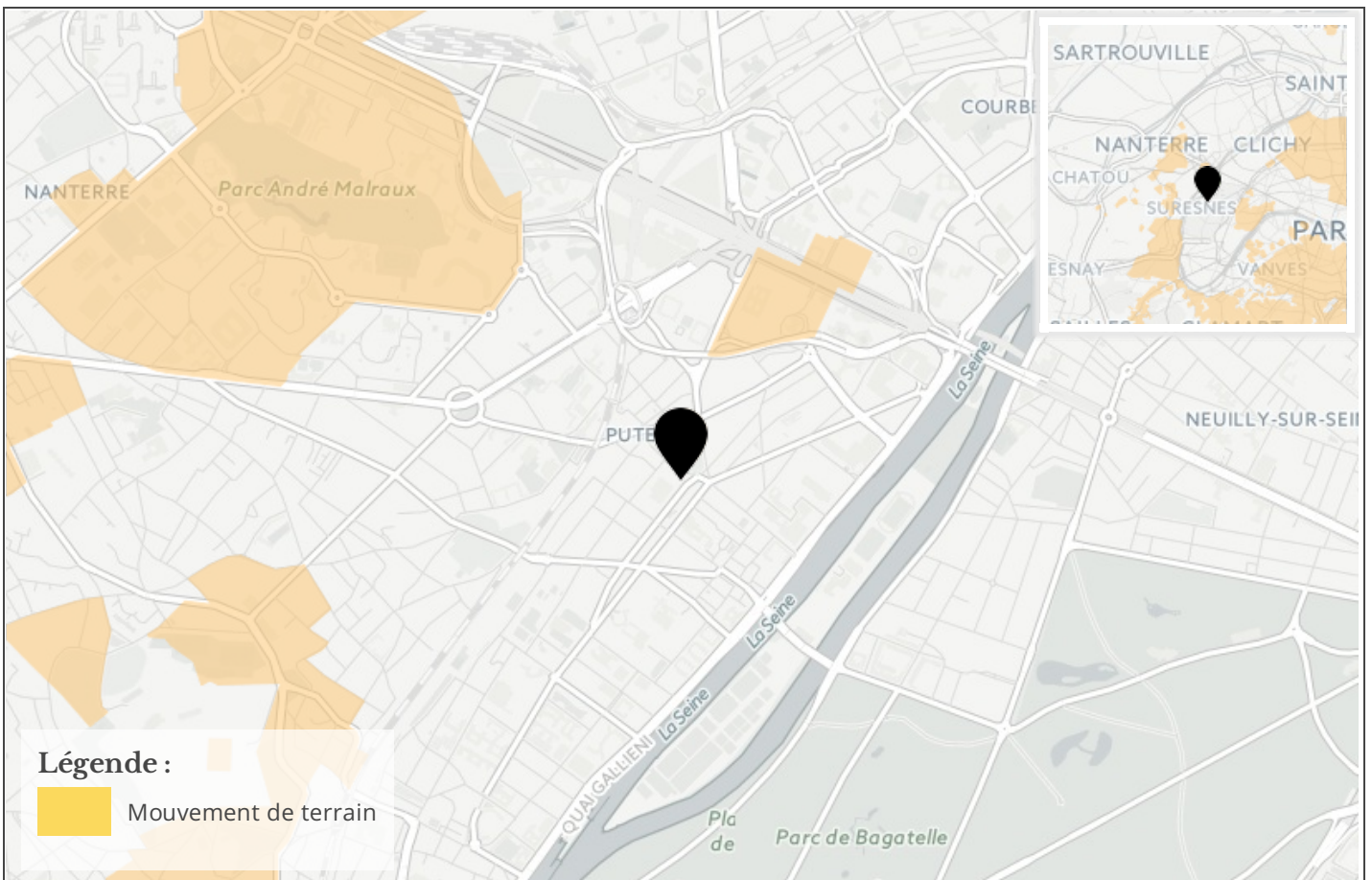
Cartographie des mouvements de terrains



Cartographie des argiles



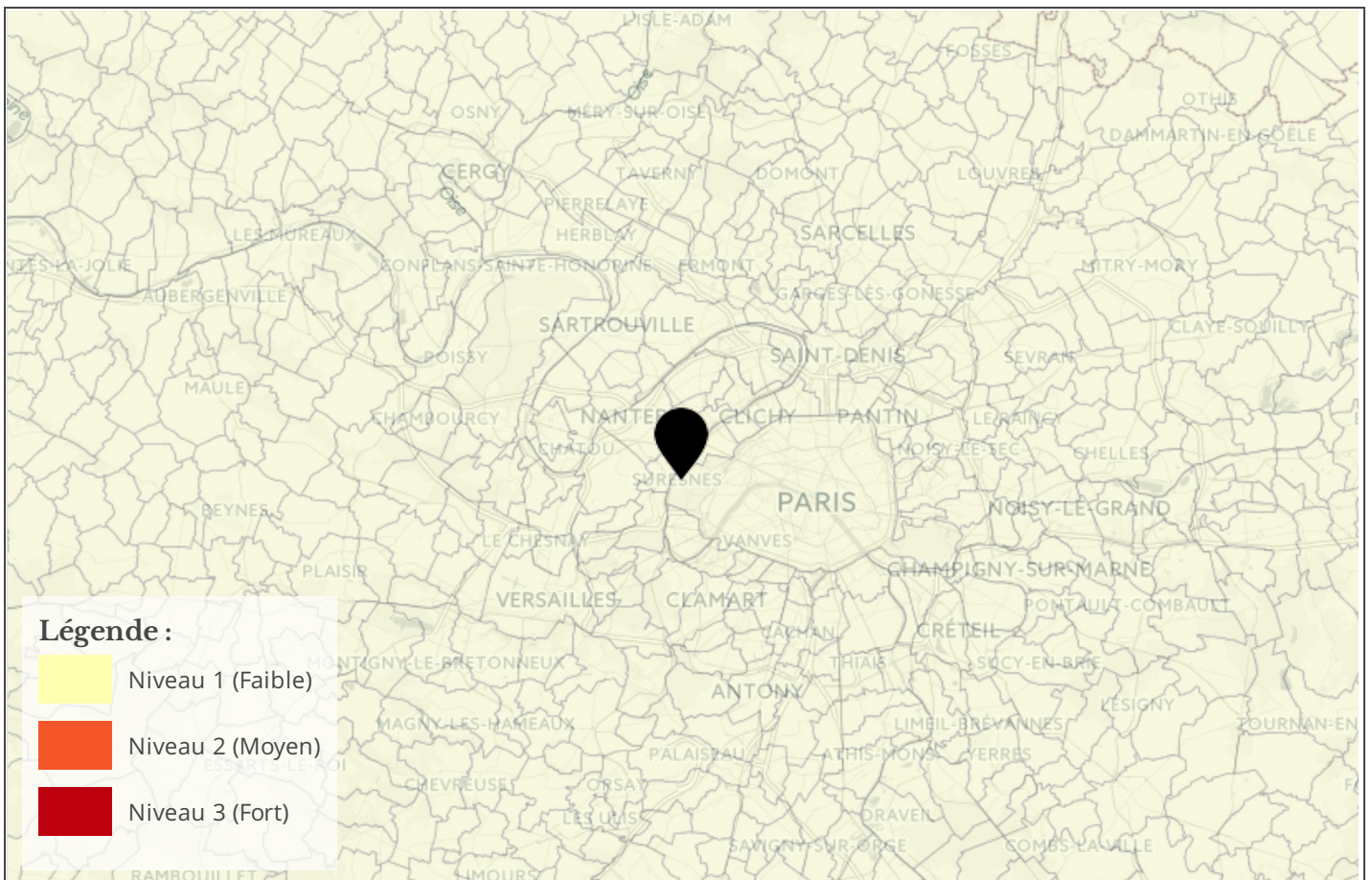
Cartographie des carrières / gypse



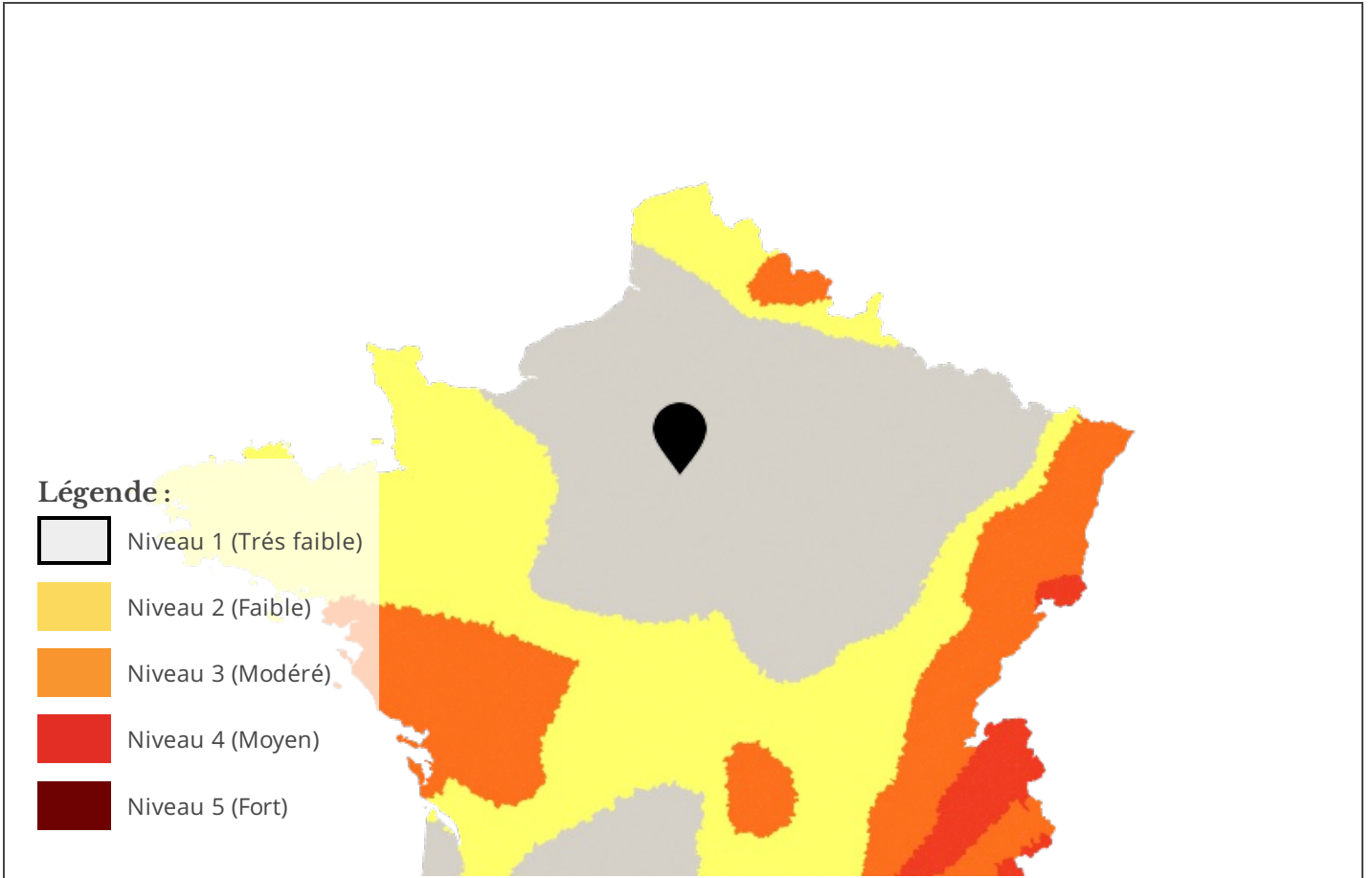
Referentiel cadastral parcelle



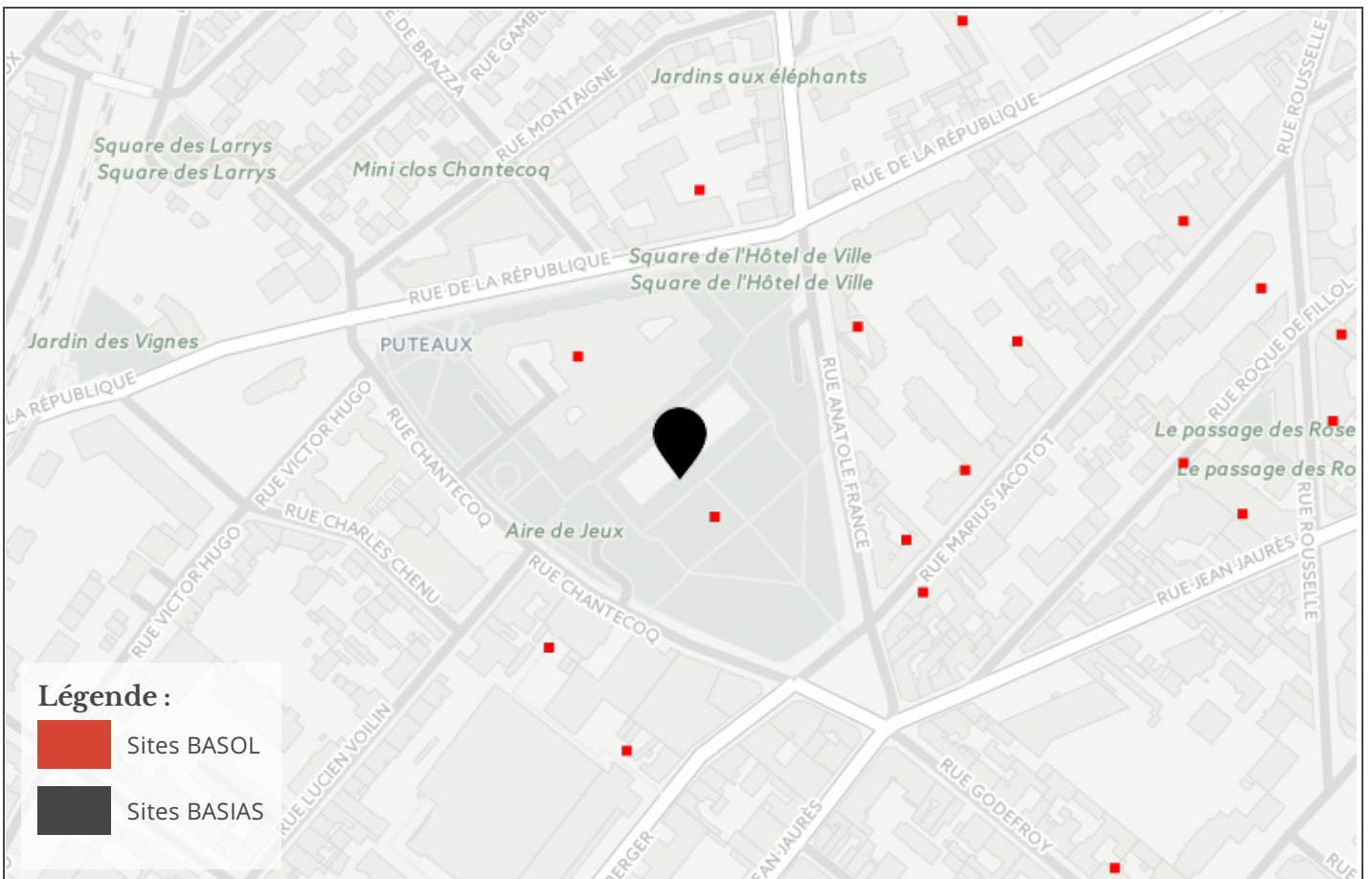
Information RADON



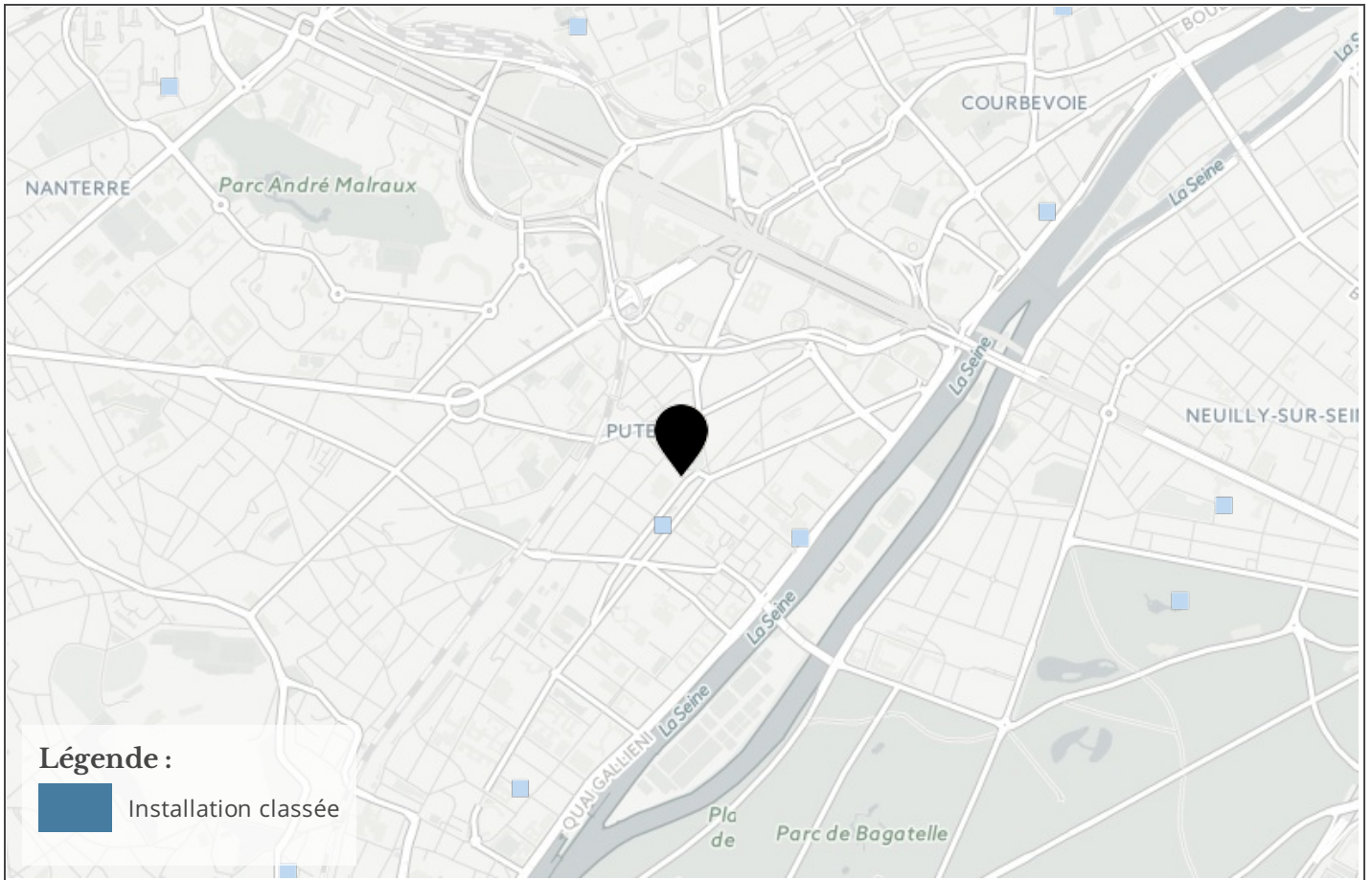
Cartographie des zones sismiques



Cartographie de pollution des sols



Cartographie des installation classées pour la Protection de l'Environnement (ICPE)



Etat des risques naturels, miniers et technologiques

en application des articles L 125 - 5 et R 125 - 26 du Code de l'environnement

1. Cet état, relatif aux obligations, interdictions, servitudes et prescriptions définies vis-à-vis des risques naturels, miniers ou technologiques concernant l'immeuble, est établi sur la base des informations mises à disposition par arrêté préfectoral

N° **DRIEA IDF 2011-2-101**

du **15/09/2011**

Mis à jour le

informations relatives au bien immobilier (bâti ou non bâti)

2. Adresse

code postal ou Insee

commune

133 Rue de la République

92800

PUTEAUX

3. Situation de l'immeuble au regard d'un ou plusieurs plans de prévention de risques naturels [PPR n]

> L'immeuble est situé dans le périmètre d'un PPR naturels **prescrit** Oui Non X
 L'immeuble est situé dans le périmètre d'un PPR naturels **appliqué par anticipation** Oui Non X
 L'immeuble est situé dans le périmètre d'un PPR naturels **approuvé** Oui Non X

> si oui, les risques naturels pris en compte sont liés à :

inondation <input type="checkbox"/>	crue torrentielle <input type="checkbox"/>	mouvements de terrain <input type="checkbox"/>	avalanches <input type="checkbox"/>
sécheresse <input type="checkbox"/>	cyclone <input type="checkbox"/>	remontée de nappe <input type="checkbox"/>	feux de forêt <input type="checkbox"/>
séisme <input type="checkbox"/>	volcan <input type="checkbox"/>	autres <input type="checkbox"/>	

extraits des documents de référence joints au présent état et permettant la localisation de l'immeuble au regard des risques pris en compte

> L'immeuble est concerné par des prescriptions de travaux dans le règlement du ou des PPR naturels Oui Non X
 si oui, les travaux prescrits par le règlement du ou des PPR naturels ont été réalisés Oui Non

4. Situation de l'immeuble au regard d'un plan de prévention de risques miniers [PPR m]

en application de l'article L 174-5 du nouveau code minier.

> L'immeuble est situé dans le périmètre d'un PPR miniers **prescrit** Oui Non X
 L'immeuble est situé dans le périmètre d'un PPR miniers **appliqué par anticipation** Oui Non X
 L'immeuble est situé dans le périmètre d'un PPR miniers **approuvé** Oui Non X

> si oui, les risques miniers pris en compte sont liés à :

mouvements de terrain **autres**

extraits des documents de référence joints au présent état et permettant la localisation de l'immeuble au regard des risques pris en compte

> L'immeuble est concerné par des prescriptions de travaux dans le règlement du ou des PPR miniers Oui Non X
 si oui, les travaux prescrits par le règlement du ou des PPR miniers ont été réalisés Oui Non

5. Situation de l'immeuble au regard d'un plan de prévention de risques technologiques [PPR t]

> L'immeuble est situé dans le périmètre d'étude d'un PPR technologiques prescrit et non encore approuvé Oui Non X
 si oui, les risques technologiques pris en compte dans l'arrêté de prescription sont liés à :

effet toxique **effet thermique** **effet de surpression**

> L'immeuble est situé dans le périmètre d'exposition aux risques d'un PPR technologiques approuvé Oui Non X

extraits des documents de référence joints au présent état et permettant la localisation de l'immeuble au regard des risques pris en compte

> L'immeuble est concerné par des prescriptions de travaux dans le règlement du ou des PPR technologiques Oui Non X
 si oui, les travaux prescrits par le règlement du ou des PPR technologiques ont été réalisés Oui Non

6. Situation de l'immeuble au regard du zonage réglementaire pour la prise en compte de la sismicité

en application des articles R 563-4 et D 563-8-1 du Code de l'environnement

> L'immeuble est situé dans une commune de sismicité **zone 5** **zone 4** **zone 3** **zone 2** **zone 1** X
 forte moyenne modérée faible très faible

7. Information relative aux sinistres indemnisés par l'assurance suite à une catastrophe naturelle, minière ou technologique

en application de l'article L 125-5 (IV) du Code de l'environnement

> L'information est mentionnée dans l'acte authentique constatant la réalisation de la vente Oui Non

vendeur/bailleur - acquéreur/locataire

8. Vendeur - Bailleur	jean	Durand
9. Acquéreur - Locataire	Jeanne	Dupond
10. Lieu / Date	PUTEAUX	16/06/2017

Attention ! S'ils n'impliquent pas d'obligation ou d'interdiction réglementaire particulière, les aléas connus ou prévisibles qui peuvent être signalés dans les divers documents d'information préventive et concerner le bien immobilier, ne sont pas mentionnés par cet état.

Article 125-5 (V) du Code de l'environnement: En cas de non respect des obligations d'information du vendeur ou du bailleur, l'acquéreur ou le locataire peut poursuivre la résolution du contrat ou demander au juge une diminution du prix de vente ou de la location.

Liste des sites BASIAS (potentiellement) pollués (à moins de 500 mètres)

Code	Raison social, Activité, Adresse	Dist.
IDF9204864	chanteberg (société), pressing avec utilisation de liquides halogénés, 22 rue chantecoq puteaux (92062)	37 mètres
IDF9203091	emerit marcel (ets), garage, 5 place marie (de la) puteaux (92062)	65 mètres
IDF9202323	formation entreprise (sté), anc. ets fortin, , 14 rue france (anatole) puteaux (92062)	102 mètres
IDF9204673	citroën, garage, 13 rue chantecoq puteaux (92062)	114 mètres
IDF9202322	boyer (ets), anc. dubecq, buanderie, 5 rue jacotot (maris) puteaux (92062)	116 mètres
IDF9201712	weber hydraulique (sté), , 106 rue république (de la) puteaux (92062)	122 mètres
IDF9202606	jacotot (laverie), blanchisserie, 4 rue jacotot (maris) puteaux (92062)	134 mètres
IDF9200106	prevost (entreprise), chrômage, polissage, cuivrage, nickelage, 61 rue eichenberger (eugène) puteaux (92062)	146 mètres
IDF9201775	tour et fraisage de précision (sté), , 19 rue jacotot (maris) puteaux (92062)	168 mètres
IDF9201189	plow-tabo (sté), , 92 rue république (de la) puteaux (92062)	199 mètres
IDF9202608	métal plastique, , 26 rue collin puteaux (92062)	228 mètres
IDF9204742	campenon (entreprises bernard), , 55 rue france (anatole) puteaux (92062)	241 mètres
IDF9205430	brenu et de paepe (entreprise), atelier de couverture - plomberie - chauffage - climatisation, 84 rue république (de la) puteaux (92062)	242 mètres
IDF9202572	soframap - prisunic, supermarché, 111 rue jaurès (jean) puteaux (92062)	254 mètres
IDF9201190	cyclam (sté), , 45 rue jacotot (maris) puteaux (92062)	262 mètres
IDF9204684	arcap (sté), anc. fonderie de puteaux, fonderie, 86 rue jaurès (jean) puteaux (92062)	269 mètres
IDF9206005	royal - pressing - eco (sarl), anc. société renov' net pressing, laverie - pressing, 138 rue jaurès (jean) puteaux (92062)	270 mètres
IDF9204927	samt, , 33 rue rousselle puteaux (92062)	286 mètres
IDF9205830	batiprotec (étanchéité et nettoyage), anc. garage auby, , 32 bis rue godefroy (de) puteaux (92062)	287 mètres
IDF9206066	cogelec (société), atelier de fabrication des enceintes lumineuses, 15 rue collin puteaux (92062)	292 mètres
IDF9200666	picot (ets), atelier de travail des métaux, 142 rue jaurès (jean) puteaux (92062)	296 mètres
IDF9206813	french motor (s.a.), anc. garage sabinau, anc. société markem, anc. société paf, anc. m. froment, anc. m. maxime torterat, garage, 27 rue godefroy (de) puteaux (92062)	309 mètres
IDF9204792	esm (sté), anc. sté polichrome, travail des métaux, 14 rue rousselle puteaux (92062)	310 mètres
IDF9204473	société civile de construction, garage, 32 rue roque de fillol puteaux (92062)	318 mètres
IDF9204698	boer (ets), , 32 rue brazza puteaux (92062)	340 mètres
IDF9200623	feiny (ets), dépôt de ferrailles, 25 rue eichenberger (eugène) puteaux (92062)	346 mètres
IDF9206495	shell française (sté), , boulevard circulaire sud puteaux (92062)	351 mètres
IDF9200311	tougard (sarl), blanchisserie, 26 rue eichenberger (eugène) puteaux (92062)	354 mètres
IDF9205149	steel et cie (société), , 24 rue bert (paul) puteaux (92062)	357 mètres
IDF9205337	lavandières (les), laverie, 49 boulevard wallace (richard) puteaux (92062)	362 mètres
IDF9201755	toyota, garage, 24 rue godefroy (de) puteaux (92062)	371 mètres
IDF9206910	drouard (pressing), anc. landru pressing, laverie - pressing, 13 rue bicentenaire (du) puteaux (92062)	376 mètres
IDF9205426	caron (parfums), parfumerie, 70 rue république (de la) puteaux (92062)	378 mètres
IDF9204761	optiques etudes (entreprise), anc. sté sauveplane - procédés spéciaux, , 20 rue centenaire (du) puteaux (92062)	379 mètres
IDF9206287	drouard (blanchisserie), buanderie, 46 rue hugo (victor) puteaux (92062)	383 mètres
IDF9200045	soletanche, , 49 rue jaurès (jean) puteaux (92062)	386 mètres
IDF9200621	société industrielle et commerciale de puteaux (sicop), anc. garage saint-christophe, atelier de travail des métaux, 62 rue jaurès (jean) puteaux (92062)	388 mètres
IDF9204837	gérard (entreprise alain), garage, traitement des métaux, 33 rue malon (benoit) puteaux (92062)	397 mètres
IDF9200331	automax (sa), garage automobile, 20 rue pavillons (des) puteaux (92062)	400 mètres
IDF9205805	zollinger (ets) - mécanique - atelier mécaniques de puteaux, atelier de travail des métaux, 21 rue monge puteaux (92062)	401 mètres
IDF9201970	fournot, , 35 rue lorilleux (charles) puteaux (92062)	407 mètres
IDF9204780	chaffoteaux etoile (sté), installation de chauffe-eaux, 27 rue malon (benoit) puteaux (92062)	409 mètres
IDF9202136	normand (sa), anc. le lavoir populaire, blanchisserie, 147 rue jaurès (jean) puteaux (92062)	410 mètres
IDF9201786	robert et cie (ets eh), agents de démoulage en aérosols, 20 rue bert (paul) puteaux (92062)	411 mètres
IDF9204483	zalkin (entreprise), , 22 rue pavillons (des) puteaux (92062)	414 mètres
IDF9201783	sogratec reproduction, reprographie, 83 rue république (de la) puteaux (92062)	417 mètres
IDF9201012	ferton (ets), blanchisserie, 15 rue eichenberger (eugène) puteaux (92062)	420 mètres
IDF9204458	cripochi, anc. ets perin, anc. sté radig frères, entreprise de maçonnerie, 15 rue centenaire (du) puteaux (92062)	421 mètres
IDF9202373	agripsol, anc. ferton (sa), blanchisserie, 8 rue eichenberger (eugène) puteaux (92062)	426 mètres
IDF9205432	blasberg-france (sté), galvanotechnique, 40 rue hugo (victor) puteaux (92062)	428 mètres
IDF9205224	sahmm unic, , 56 rue roque de fillol puteaux (92062)	428 mètres
IDF9204474	boieldieu (sté du garage), anc. sté motrac, anc. ets bonnic, garage, 22 rue boieldieu puteaux (92062)	430 mètres
IDF9204517	conforma (sté), anc. sté forma, atelier de travail de matières plastiques, 37 rue bert (paul) puteaux (92062)	433 mètres
IDF9200188	ricaux (andré), station de service esso, rue blanche (auguste) puteaux (92062)	435 mètres
IDF9206151	société industrielle de gestion et d'exploitation (sige), , 2 rue martin henri puteaux (92062)	436 mètres

IDF9205798	nobel (sté), anc. ets boulay, anc. garage richard wallace , 157 bis rue jaurès (jean) puteaux (92062)	443 mètres
IDF9206052	radioauto (sarl)(société), société spécialisée dans le détartrage et la réfection des radiateurs de voitures et camion., 17 rue oasis (de l') puteaux (92062)	444 mètres
IDF9203049	erop (sté) , 30 bis rue vaillant (edouard) puteaux (92062)	444 mètres
IDF9205152	colombel et cie (société), laverie, 172 rue jaurès (jean) puteaux (92062)	448 mètres
IDF9206092	plastiques industriels (société), anc. société parisienne d'isolants moules, atelier de fabrication d'objets en matière plastique, 68 rue roque de fillol puteaux (92062)	449 mètres
IDF9204068	siguret (sté) , 163 rue jaurès (jean) puteaux (92062)	463 mètres
IDF9202585	architecture et publicité (sa) , 40 rue lorilleux (charles) puteaux (92062)	471 mètres
IDF9206445	pont de puteaux (garage du), anc. ets a. durand, garage, 16 rue blanche (auguste) puteaux (92062)	472 mètres
IDF9206742	silitro (société des établissements), atelier de fabrication d'objets en matière plastique, 22 rue oasis (de l') puteaux (92062)	472 mètres
IDF9206769	services automobiles (garage), anc. garage saulnier, anc. m. rené rioux, garage saulnier, 3 rue saulnier puteaux (92062)	476 mètres
IDF9205871	muller (décolletage) , 12 rue bert paul puteaux (92062)	479 mètres
IDF9202370	ferch - sté française d'énergie et de radiochimie, energie et radiochimie, 46 rue vaillant (edouard) puteaux (92062)	482 mètres
IDF9204795	atochem (société) - elf aquitaine chimie, anc. recherches pharmaceutiques et scientifiques (sa) , 56 rue pouey (louis) puteaux (92062)	490 mètres
IDF9201036	bresset (ets), garage, 25 rue blanche (auguste) puteaux (92062)	490 mètres
IDF9200093	pain , 13 rue arago puteaux (92062)	491 mètres
IDF9204793	foullon (sté), anc. sté menescale , 15 bis rue blanche (auguste) puteaux (92062)	498 mètres

Liste des sites BASOL (potentiellement) pollués (à moins de 500 mètres)

Code	Raison social, Activité, Adresse	Dist.
Aucun résultat		

Liste des sites ICPE (à moins de 500 mètres)

Code	Raison social, Activité, Adresse	Dist.
74.4763	blanchisserie elis (maj elis), puteaux 92800	322 mètres
74.8092	sci cnit developpement, puteaux 92800	322 mètres
65.6320	ciceo, puteaux 92800	322 mètres
74.5683	societe generale, puteaux 92800	322 mètres
74.7135	societe generale (ex neximo46), puteaux 92800	322 mètres
592.14	le naturoscope, puteaux 92800	322 mètres

Télécharger l'IAL

<http://www.driea.ile-de-france.developpement-durable.gouv.fr/information-acquereurs-locataires-r1604.html>

Préfecture : Hauts-de-Seine
en application du IV de l'article

Déclaration de sinistres indemnisés
L 125-5 du Code l'environnement

Adresse de l'immeuble

Commune

PUTEAUX

Arrêtés de reconnaissance de l'état de catastrophes au profit de la commune

Sinistres indemnisés dans le cadre d'une reconnaissance de l'état de catastrophe

Cochez les cases **OUI** ou **NON**

si, à votre connaissance, l'immeuble a fait l'objet d'une indemnisation suite à des dommages consécutifs à chacun des événements

Inondations, coulées de boue et mouvements de terrain	Arrêté en date du 29/12/1999	<input type="radio"/> Oui <input type="radio"/> Non
Inondations et coulées de boue	Arrêté en date du 15/06/2016	<input type="radio"/> Oui <input type="radio"/> Non

Etabli le :

Nom et visa du vendeur ou du bailleur

Visa de l'acquéreur ou du locataire

Cachet / Signature en cas de prestataire ou mandataire

Pour en savoir plus, chacun peut consulter en préfecture ou en mairie, le dossier départemental sur les risques majeurs, le document d'information communal sur les risques majeurs et, sur internet, le site portail dédié à la prévention des risques majeurs : www.prim.net