


## ETAT DES RISQUES NATURELS MINIERES ET TECHNOLOGIQUES

### 26 RUE GEORGES MÉDÉRIC 94700 MAISONS ALFORT



### SYNTHÈSE DE L'EXPOSITION DE LA COMMUNE AUX RISQUES

Radon : NIVEAU 1

10 BASIAS, 0 BASOL, 1 ICPE

SEISME : NIVEAU 1

#### RISQUES NATURELS <sup>(1)</sup>

Inondation  
Séisme

#### RISQUES MINIERES <sup>(1)</sup>

Aucun

#### RISQUES TECHNOLOGIQUES <sup>(1)</sup>

Transport de marchandises dangereuses

(1) Ces risques concernent la COMMUNE, reportez-vous aux conclusions pour connaître les risques concernant le bien.

(2) BASOL = Base de données de pollution des SOLS, (3) BASIAS = Base de données des Sites Industriels et Activités de Services

(4) ICPE = Installations Classées pour la Protection de l'Environnement

### PLAN DE PREVENTION DES RISQUES

Risques	Etat	Libellé	Date
Inondation (Par ruissellement et coulée de boue)	Préscrit	PPRI Ruissellement urbain	09/07/2001
Inondation (Par une crue à débordement lent de cours d'eau)	Approuvé	PPRI Marne et Seine	28/07/2000
Mouvement de terrain (Affaissements et effondrements (cavités souterrain))	Préscrit	secteur 6	01/08/2001
Inondation (Par une crue à débordement lent de cours d'eau)	Approuvé	PPRI Marne et Seine	12/11/2007

#### CONCLUSIONS

Le bien est concerné par les PPR suivants:

- Inondation mais la cartographie indique que le bien ne se trouve pas dans une zone inondable
- Mouvement de terrain et la cartographie indique que le bien se trouve dans une zone de mouvement de terrain

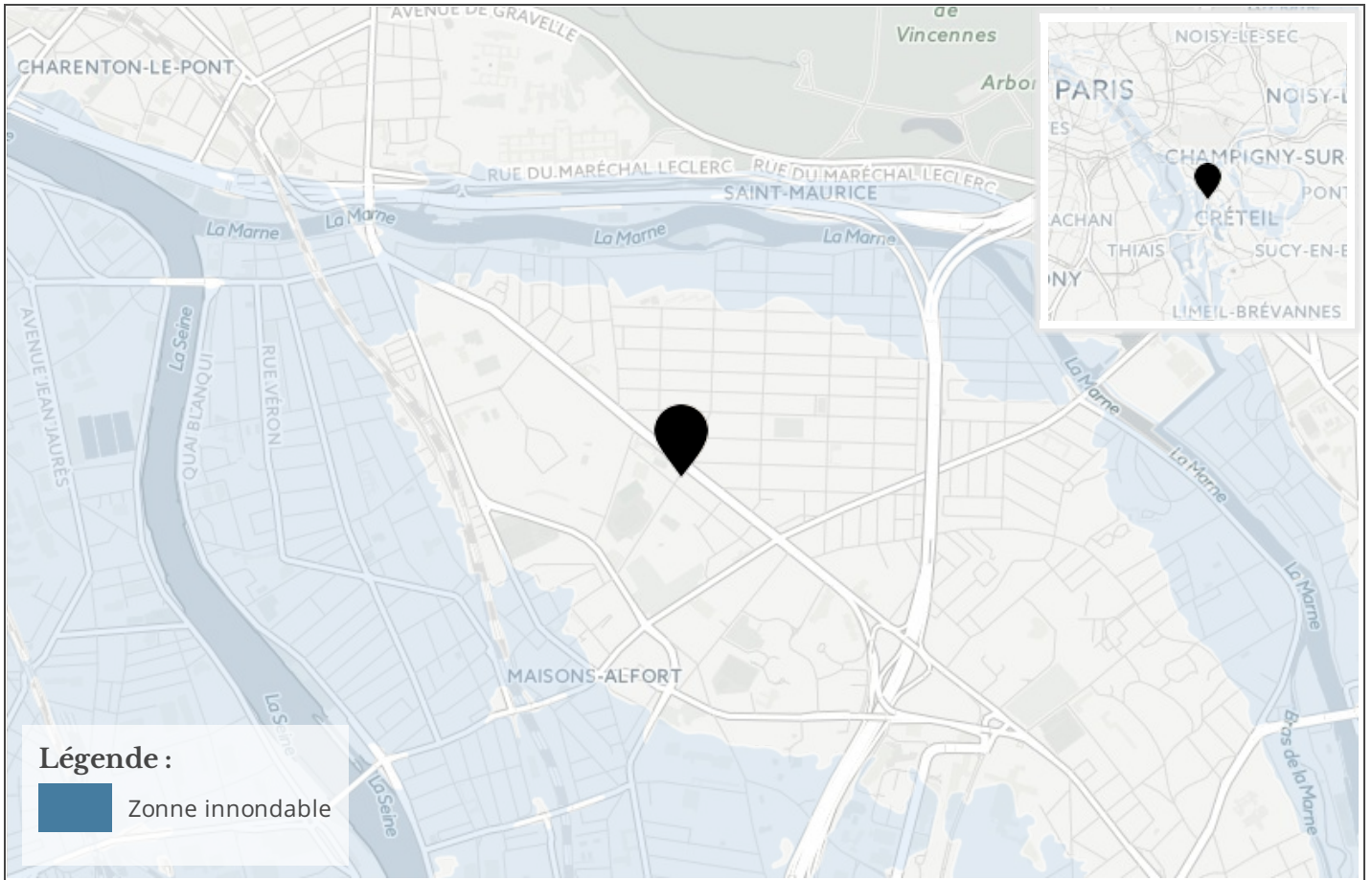
## Atlas de Zone Inondable

Aléa	Nom de l'AZI	Date
Inondation	Marne	01/12/1999
Inondation	La Seine	01/12/1999

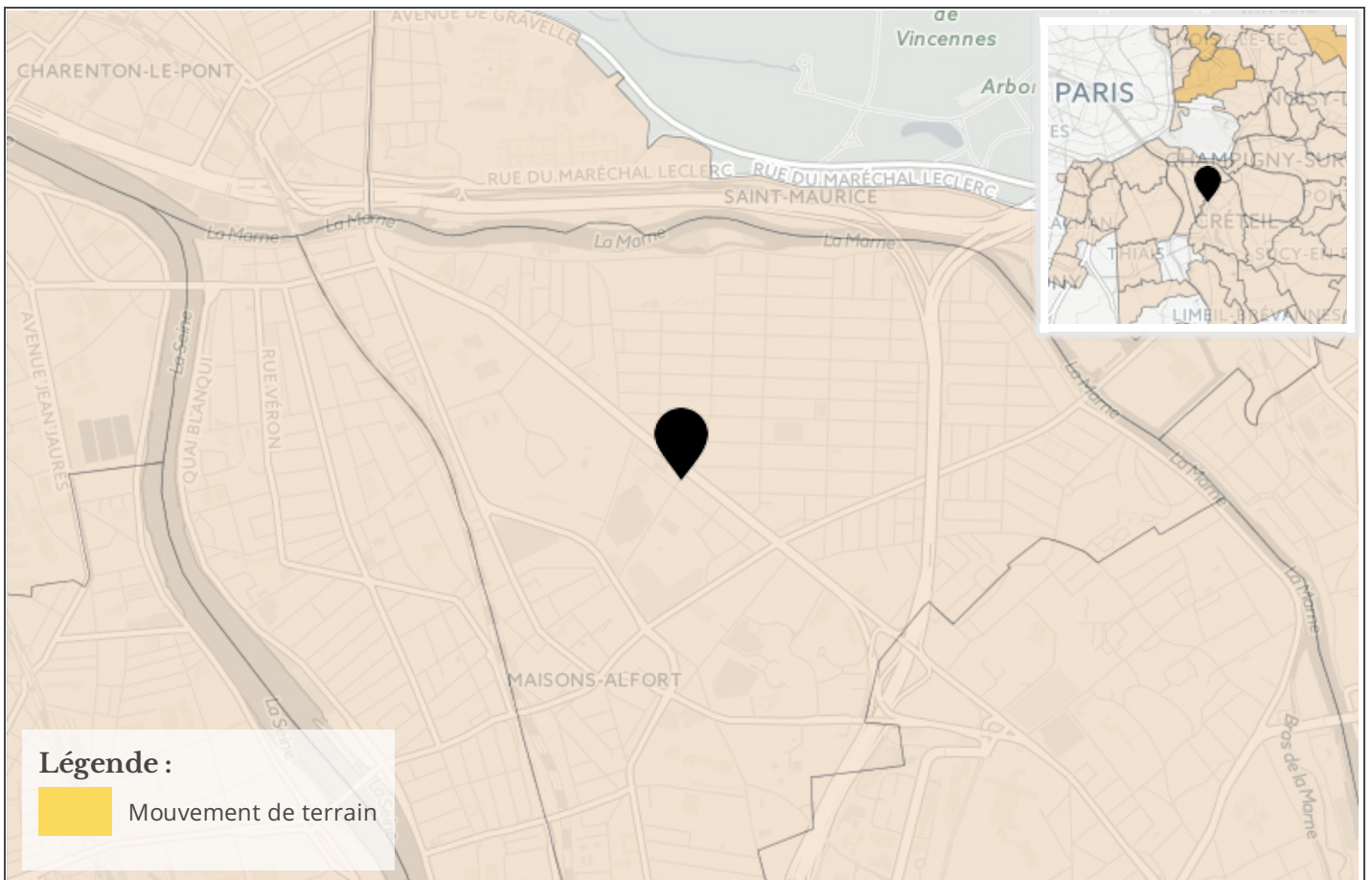
### Arrêtés portant reconnaissance de l'état de catastrophe naturelle

Type de catastrophe	Début	Fin	Arrêté	JO du
Inondations et coulées de boue	23/07/1988	23/07/1988	19/10/1988	03/11/1988
Inondations et coulées de boue	02/07/1995	02/07/1995	28/09/1995	15/10/1995
Inondations, coulées de boue et mouvements de terrain	25/12/1999	29/12/1999	29/12/1999	30/12/1999
Inondations et coulées de boue	07/07/2000	07/07/2000	06/03/2001	23/03/2001
Inondations et coulées de boue	06/07/2001	07/07/2001	17/08/2001	26/08/2001
Inondations et coulées de boue	27/07/2001	27/07/2001	27/12/2001	18/01/2002

## Cartographie des inondations

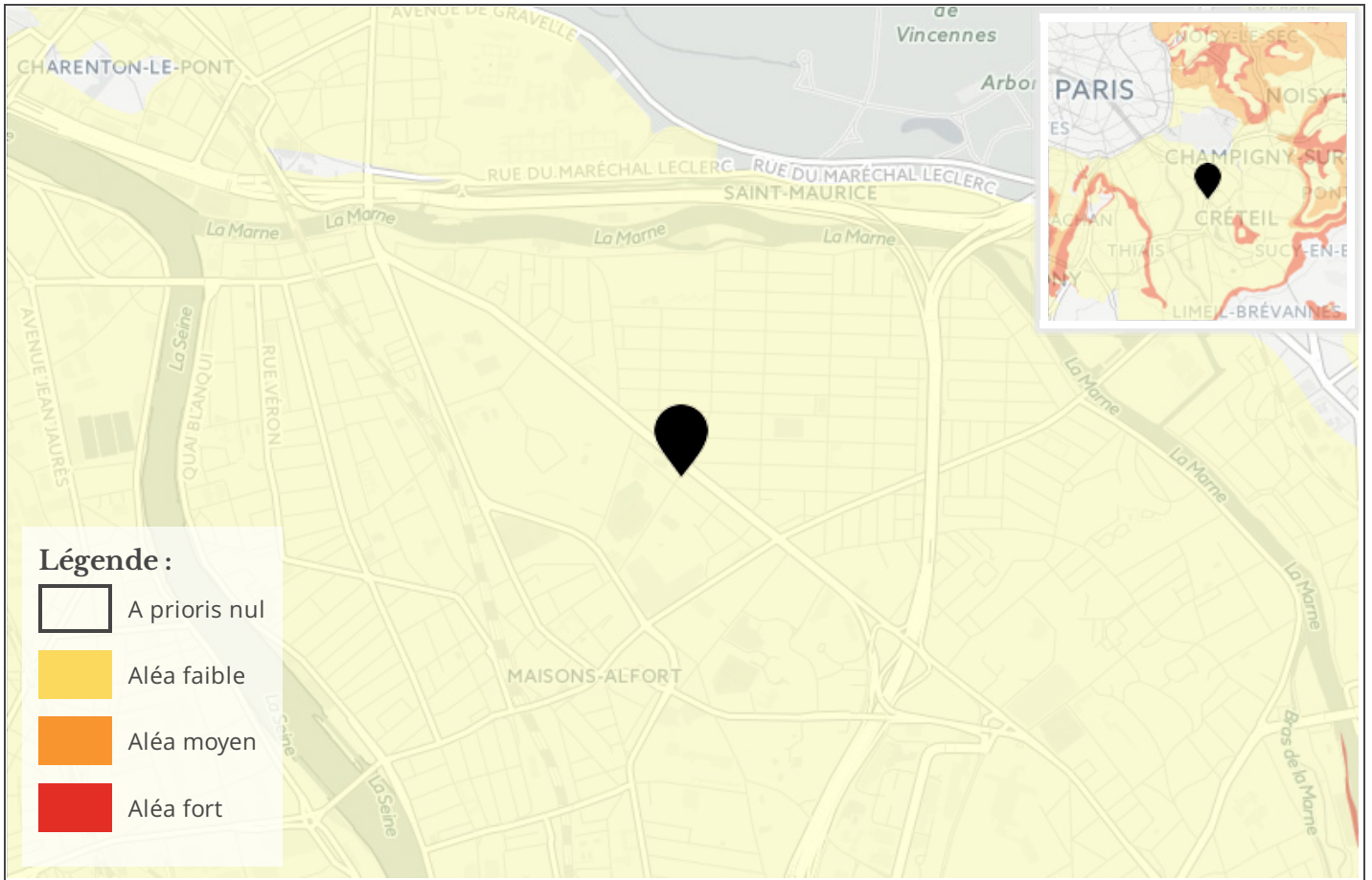


## Cartographie des mouvements de terrains

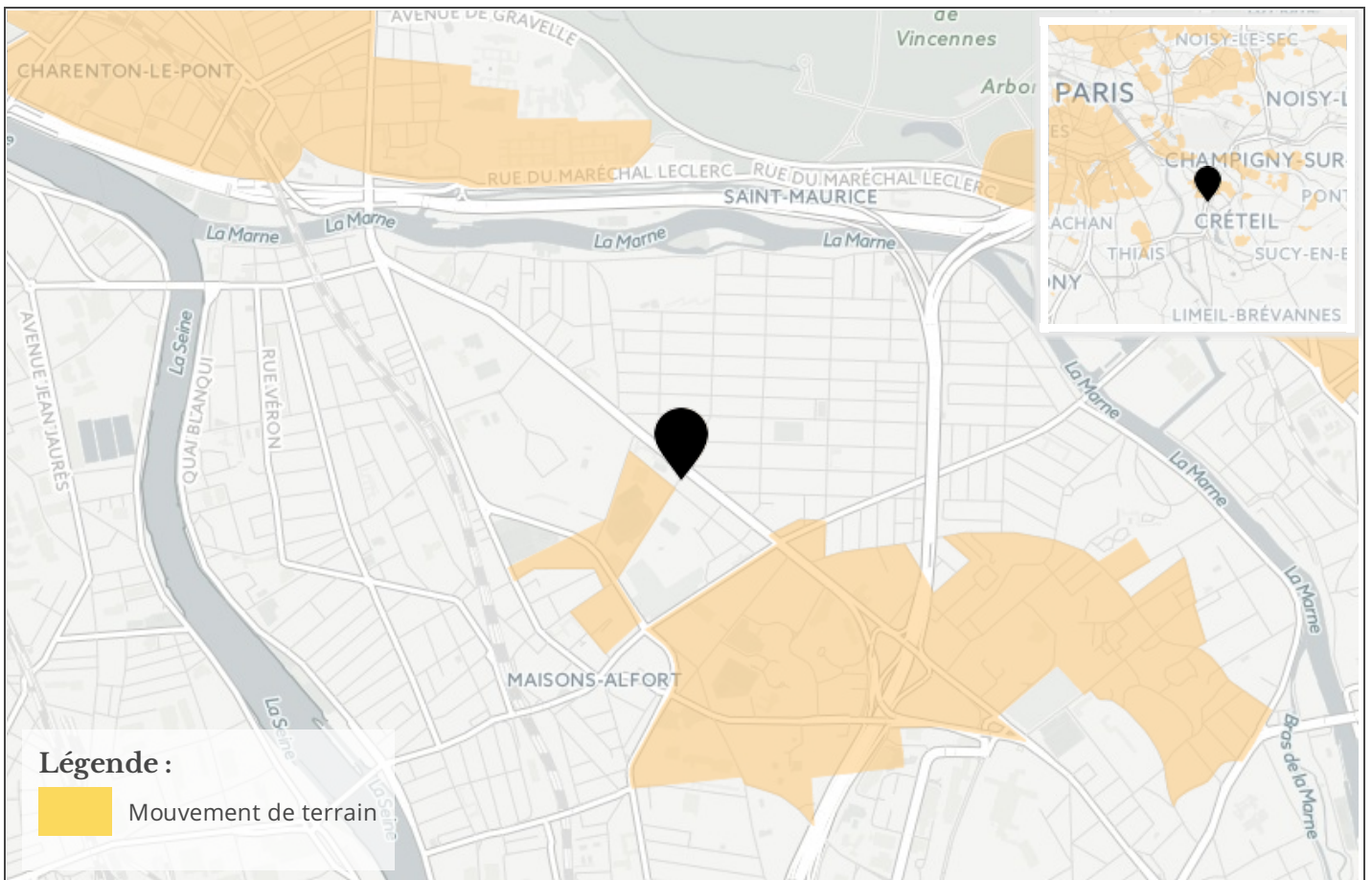




## Cartographie des argiles



## Cartographie des carrières / gypse

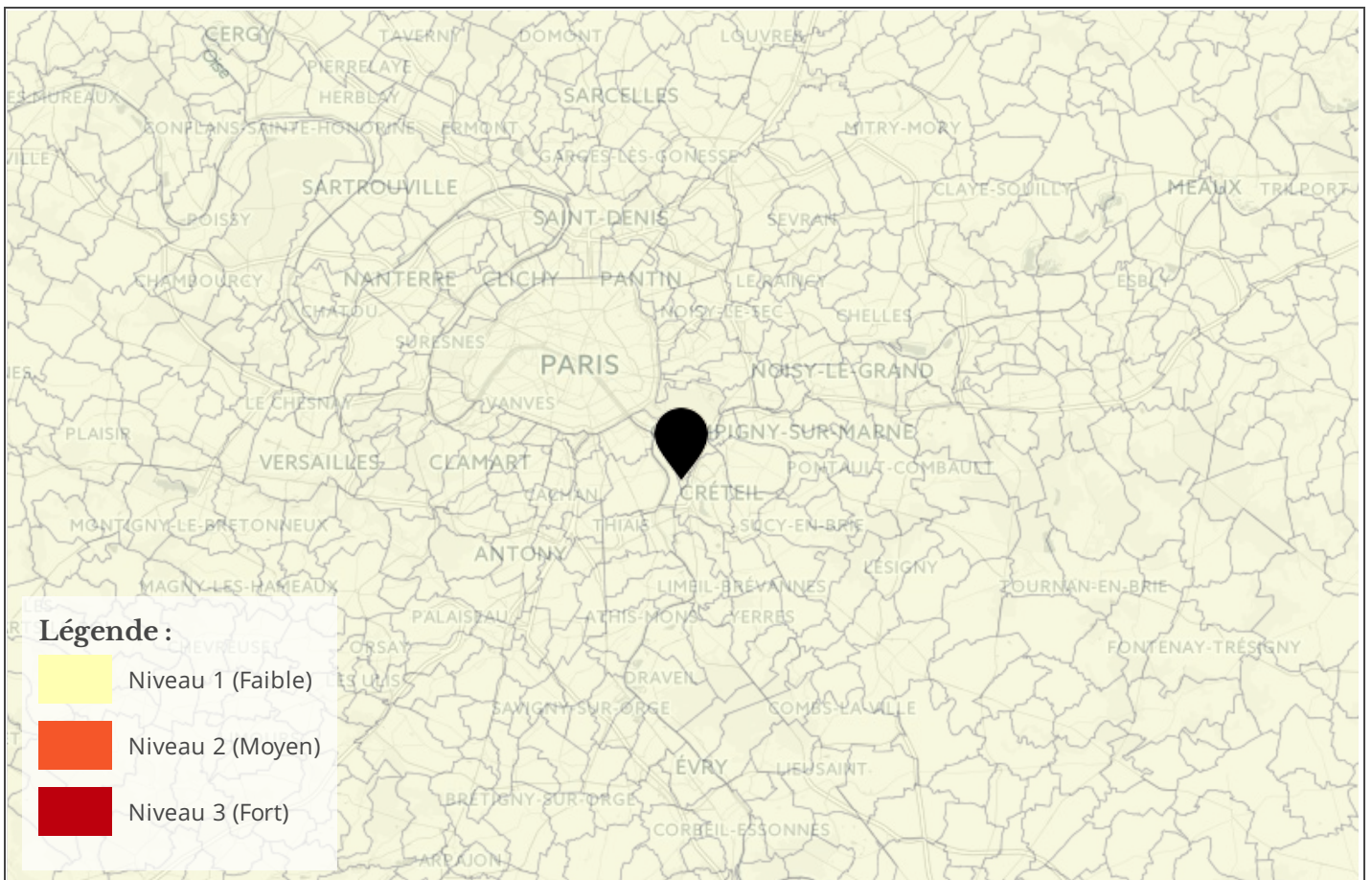




## Referentiel cadastral parcelle



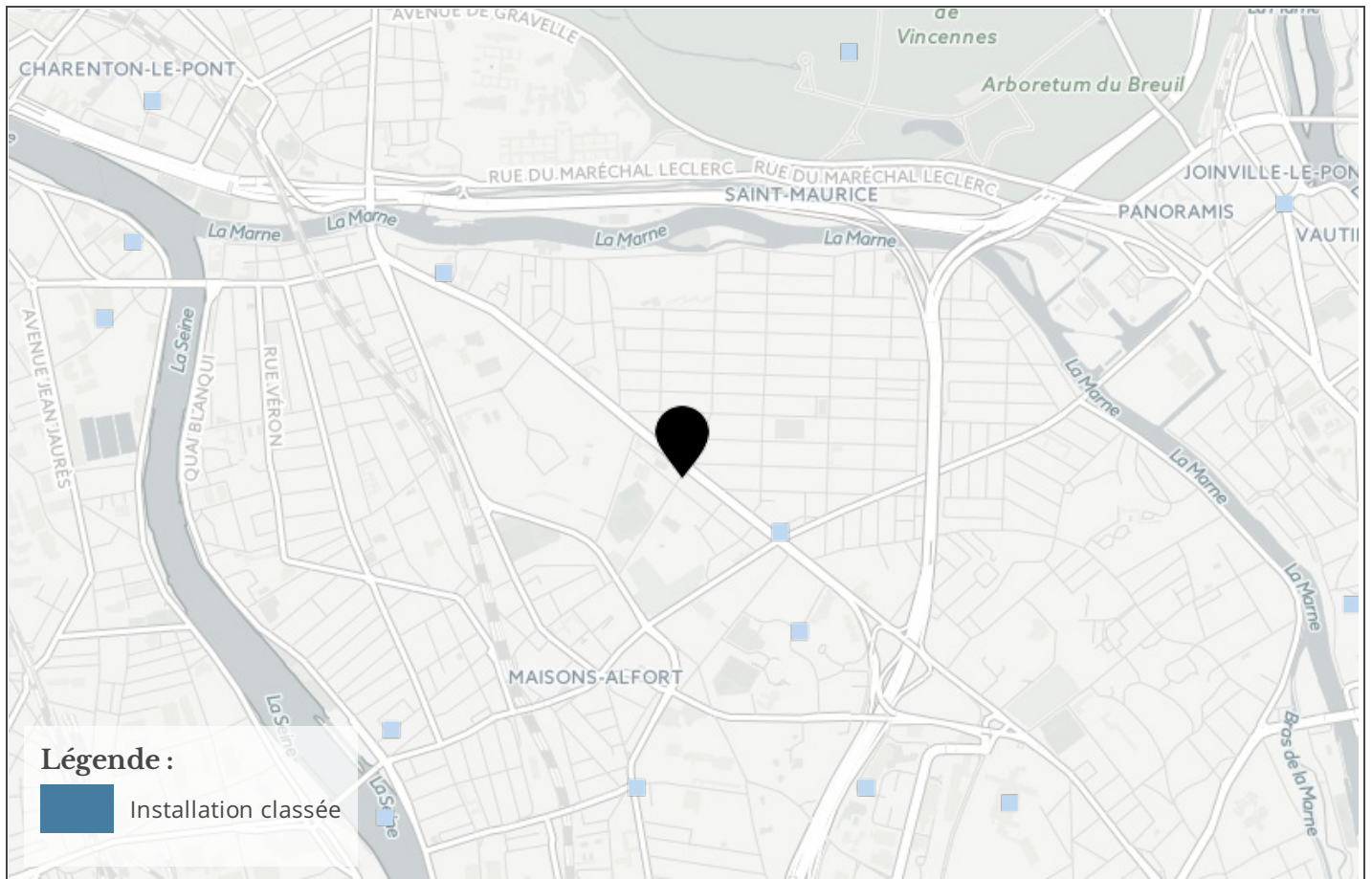
## Information RADON







## Cartographie des installation classées pour la Protection de l'Environnement (ICPE)



# Etat des risques naturels, miniers et technologiques

en application des articles L 125 - 5 et R 125 - 26 du Code de l'environnement

**1. Cet état, relatif aux obligations, interdictions, servitudes et prescriptions définies vis-à-vis des risques naturels, miniers ou technologiques concernant l'immeuble, est établi sur la base des informations mises à disposition par arrêté préfectoral**

N° 2015/2385

du 31 juillet 2015

Mis à jour le

informations relatives au bien immobilier (bâti ou non bâti)

## 2. Adresse

code postal ou Insee

commune

26 Rue Georges Médéric

94700

MAISONS ALFORT

## 3. Situation de l'immeuble au regard d'un ou plusieurs plans de prévention de risques naturels [PPR n]

> L'immeuble est situé dans le périmètre d'un PPR naturels **prescrit** Oui  Non   
 L'immeuble est situé dans le périmètre d'un PPR naturels **appliqué par anticipation** Oui  Non   
 L'immeuble est situé dans le périmètre d'un PPR naturels **approuvé** Oui  Non

> si oui, les risques naturels pris en compte sont liés à :

<b>inondation</b> <input type="checkbox"/>	<b>crue torrentielle</b> <input type="checkbox"/>	<b>mouvements de terrain</b> <input checked="" type="checkbox"/>	<b>avalanches</b> <input type="checkbox"/>
<b>sécheresse</b> <input type="checkbox"/>	<b>cyclone</b> <input type="checkbox"/>	<b>remontée de nappe</b> <input type="checkbox"/>	<b>feux de forêt</b> <input type="checkbox"/>
<b>séisme</b> <input type="checkbox"/>	<b>volcan</b> <input type="checkbox"/>	<b>autres</b> <input type="checkbox"/>	

extraits des documents de référence joints au présent état et permettant la localisation de l'immeuble au regard des risques pris en compte

> L'immeuble est concerné par des prescriptions de travaux dans le règlement du ou des PPR naturels Oui  Non   
 si oui, les travaux prescrits par le règlement du ou des PPR naturels ont été réalisés Oui  Non

## 4. Situation de l'immeuble au regard d'un plan de prévention de risques miniers [PPR m]

en application de l'article L 174-5 du nouveau code minier.

> L'immeuble est situé dans le périmètre d'un PPR miniers **prescrit** Oui  Non   
 L'immeuble est situé dans le périmètre d'un PPR miniers **appliqué par anticipation** Oui  Non   
 L'immeuble est situé dans le périmètre d'un PPR miniers **approuvé** Oui  Non

> si oui, les risques miniers pris en compte sont liés à :

**mouvements de terrain**  **autres**

extraits des documents de référence joints au présent état et permettant la localisation de l'immeuble au regard des risques pris en compte

> L'immeuble est concerné par des prescriptions de travaux dans le règlement du ou des PPR miniers Oui  Non   
 si oui, les travaux prescrits par le règlement du ou des PPR miniers ont été réalisés Oui  Non

## 5. Situation de l'immeuble au regard d'un plan de prévention de risques technologiques [PPR t]

> L'immeuble est situé dans le périmètre d'étude d'un PPR technologiques prescrit et non encore approuvé Oui  Non   
 si oui, les risques technologiques pris en compte dans l'arrêté de prescription sont liés à :

**effet toxique**  **effet thermique**  **effet de surpression**

> L'immeuble est situé dans le périmètre d'exposition aux risques d'un PPR technologiques approuvé Oui  Non

extraits des documents de référence joints au présent état et permettant la localisation de l'immeuble au regard des risques pris en compte

> L'immeuble est concerné par des prescriptions de travaux dans le règlement du ou des PPR technologiques Oui  Non   
 si oui, les travaux prescrits par le règlement du ou des PPR technologiques ont été réalisés Oui  Non

## 6. Situation de l'immeuble au regard du zonage réglementaire pour la prise en compte de la sismicité

en application des articles R 563-4 et D 563-8-1 du Code de l'environnement

> L'immeuble est situé dans une commune de sismicité **zone 5**  **zone 4**  **zone 3**  **zone 2**  **zone 1**   
 forte moyenne modérée faible très faible

## 7. Information relative aux sinistres indemnisés par l'assurance suite à une catastrophe naturelle, minière ou technologique

en application de l'article L 125-5 (IV) du Code de l'environnement

> L'information est mentionnée dans l'acte authentique constatant la réalisation de la vente Oui  Non

vendeur/bailleur – acquéreur/locataire

<b>8. Vendeur - Bailleur</b>	jean	Durand
<b>9. Acquéreur - Locataire</b>	Jeanne	Dupond
<b>10. Lieu / Date</b>	MAISONS ALFORT	16/06/2017

**Attention !** S'ils n'impliquent pas d'obligation ou d'interdiction réglementaire particulière, les aléas connus ou prévisibles qui peuvent être signalés dans les divers documents d'information préventive et concerner le bien immobilier, ne sont pas mentionnés par cet état.

**Article 125-5 (V) du Code de l'environnement:** En cas de non respect des obligations d'information du vendeur ou du bailleur, l'acquéreur ou le locataire peut poursuivre la résolution du contrat ou demander au juge une diminution du prix de vente ou de la location.



### Liste des sites BASIAS (potentiellement) pollués (à moins de 500 mètres)

Code	Raison social, Activité, Adresse	Dist.
IDF9403511	impression du val de l'osne, imprimerie, 13 rue chevreul maisons-alfort (94046)	69 mètres
IDF9400616	teinturerie, teinturerie, 6 rue gambetta maisons-alfort (94046)	101 mètres
IDF9400609	société mansard et hourly, atelier de céramique, 219 avenue leclerc (du général) maisons-alfort (94046)	122 mètres
IDF9402583	star, garage, 58 rue chevreul maisons-alfort (94046)	238 mètres
IDF9400239	garde republicaine maisons-alfort, administration, 20 avenue leclerc (du général) maisons-alfort (94046)	271 mètres
IDF9400241	morari et cie, atelier de traitement de surface, 43 rue huit mai 1945 (du) maisons-alfort (94046)	343 mètres
IDF9402762	blayn daniel (sté), industrie agro-alimentaire, 60 avenue leclerc (du général) maisons-alfort (94046)	354 mètres
IDF9401227	laboratoires sanizor, industrie chimique, 33 rue lattré de tassigny (du maréchal de) maisons-alfort (94046)	367 mètres
IDF9401222	rames, commerce de combustibles, 9 rue belle image (de la) maisons-alfort (94046)	448 mètres
IDF9402581	porard, société, garage, 36 avenue leclerc (du général) maisons-alfort (94046)	498 mètres

### Liste des sites BASOL (potentiellement) pollués (à moins de 500 mètres)

Code	Raison social, Activité, Adresse	Dist.
Aucun résultat		

### Liste des sites ICPE (à moins de 500 mètres)

Code	Raison social, Activité, Adresse	Dist.
65.18030	total marketing services, maisons alfort 94700	492 mètres

Télécharger l'IAL

<http://www.val-de-marne.gouv.fr/Politiques-publiques/Environnement-et-prevention-des-risques/Informations-acquereurs-locataires-Risques-naturels-et-technologiques-par-commune>

Préfecture : Val-de-Marne  
en application du IV de l'article

**Déclaration de sinistres indemnisés**  
**L 125-5 du Code l'environnement**

Adresse de l'immeuble

Commune

MAISONS ALFORT

Arrêtés de reconnaissance de l'état de catastrophes au profit de la commune

**Sinistres indemnisés dans le cadre d'une reconnaissance de l'état de catastrophe**

Cochez les cases **OUI** ou **NON**

si, à votre connaissance, l'immeuble a fait l'objet d'une indemnisation suite à des dommages consécutifs à chacun des événements

<b>Inondations et coulées de boue</b>	Arrêté en date du 19/10/1988	<input type="radio"/> Oui <input type="radio"/> Non
<b>Inondations et coulées de boue</b>	Arrêté en date du 28/09/1995	<input type="radio"/> Oui <input type="radio"/> Non
<b>Inondations, coulées de boue et mouvements de terrain</b>	Arrêté en date du 29/12/1999	<input type="radio"/> Oui <input type="radio"/> Non
<b>Inondations et coulées de boue</b>	Arrêté en date du 06/03/2001	<input type="radio"/> Oui <input type="radio"/> Non
<b>Inondations et coulées de boue</b>	Arrêté en date du 17/08/2001	<input type="radio"/> Oui <input type="radio"/> Non
<b>Inondations et coulées de boue</b>	Arrêté en date du 27/12/2001	<input type="radio"/> Oui <input type="radio"/> Non

Etabli le :

Nom et visa du vendeur ou du bailleur

Visa de l'acquéreur ou du locataire

Cachet / Signature en cas de prestataire ou mandataire

**Pour en savoir plus**, chacun peut consulter en préfecture ou en mairie, le dossier départemental sur les risques majeurs, le document d'information communal sur les risques majeurs et, sur internet, le site portail dédié à la prévention des risques majeurs : [www.prim.net](http://www.prim.net)