


ETAT DES RISQUES NATURELS MINIERES ET TECHNOLOGIQUES

53B ALLÉE DE MONTFERMEIL 93340 LE RAINCY



SYNTHÈSE DE L'EXPOSITION DE LA COMMUNE AUX RISQUES

Radon : NIVEAU 1

10 BASIAS, 0 BASOL, 0 ICPE

SEISME : NIVEAU 1

RISQUES NATURELS ⁽¹⁾

Inondation
Par ruissellement et coulée de boue
Mouvement de terrain
Affaissements et effondrements (cavités souterrain)
Tassements différentiels
Séisme
Phénomène lié à l'atmosphère
Tempête et grains (vent)

RISQUES MINIERES ⁽¹⁾

Aucun

RISQUES TECHNOLOGIQUES ⁽¹⁾

Transport de marchandises dangereuses

(1) Ces risques concernent la COMMUNE, reportez-vous aux conclusions pour connaître les risques concernant le bien.
(2) BASOL = Base de données de pollution des SOLS, (3) BASIAS = Base de données des Sites Industriels et Activités de Services
(4) ICPE = Installations Classées pour la Protection de l'Environnement

PLAN DE PREVENTION DES RISQUES

Risques	Etat	Libellé	Date
Mouvement de terrain (Mouvement de terrain)	Approuvé	R111.3 sur la commune Raincy	21/03/1986
Mouvement de terrain (Affaissements et effondrements (cavités souterrain))	Approuvé	Arrêté modifiant l'arrêté du 21 mars 1986 sur du Raincy	18/04/1995
Mouvement de terrain (Mouvement de terrain)	Préscrit	PPR sur la commune Raincy	12/07/1999
Mouvement de terrain (Tassements différentiels)	Préscrit	PPR prescrit	23/07/2001

CONCLUSIONS

Le bien est concerné par les PPR suivants:

- Mouvement de terrain et la cartographie indique que le bien se trouve dans une zone de mouvement de terrain

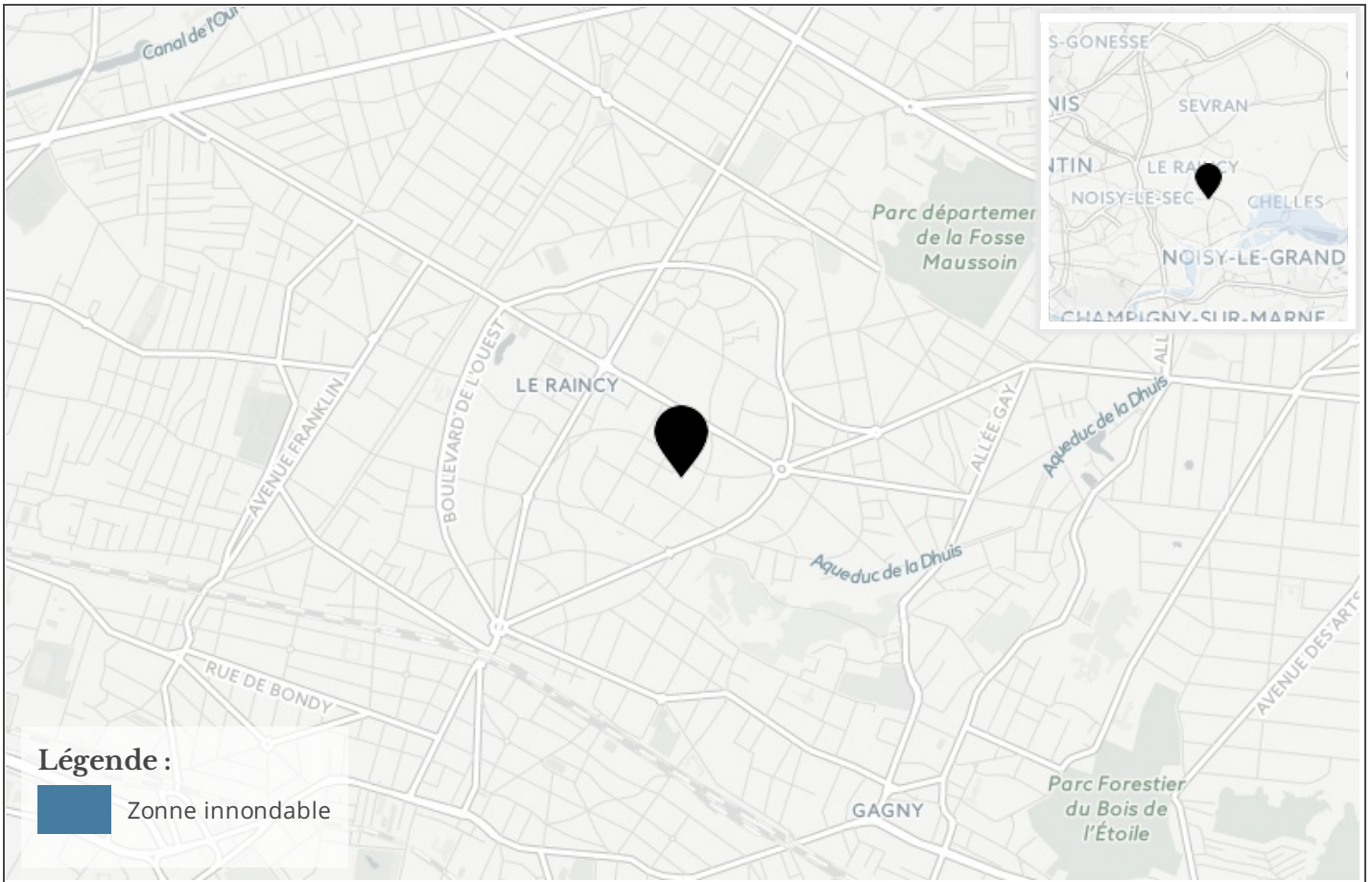
Atlas de Zone Inondable

Aléa	Nom de l'AZI	Date
n/a		

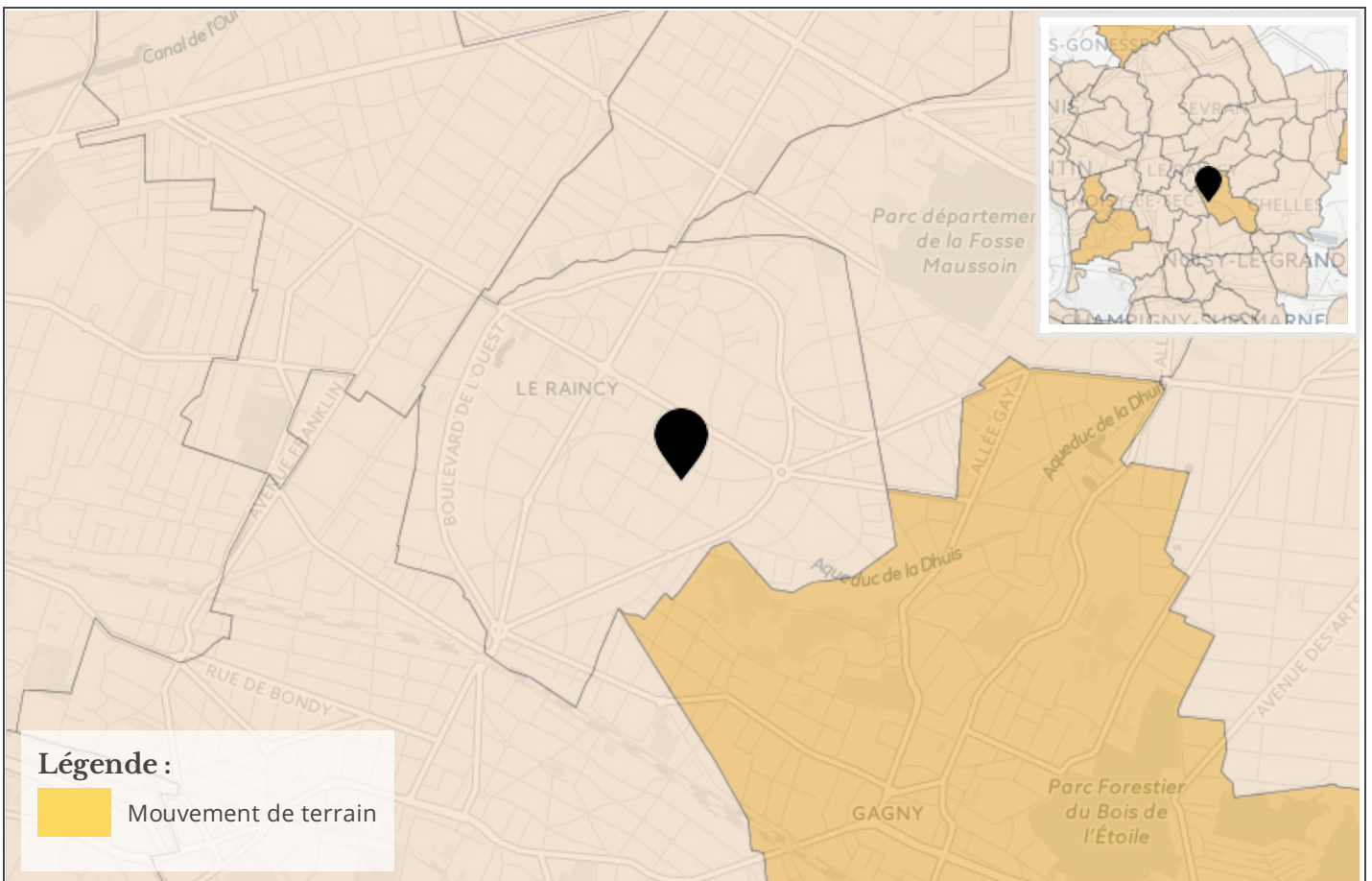
Arrêtés portant reconnaissance de l'état de catastrophe naturelle

Type de catastrophe	Début	Fin	Arrêté	JO du
Inondations et coulées de boue	11/04/1983	23/04/1983	16/05/1983	18/05/1983
Inondations et coulées de boue	26/06/1990	27/06/1990	07/12/1990	19/12/1990
Mouvements de terrain consécutifs à la sécheresse	01/06/1989	30/09/1990	14/05/1991	12/06/1991
Mouvements de terrain consécutifs à la sécheresse	01/10/1990	30/06/1993	27/05/1994	10/06/1994
Mouvements de terrain consécutifs à la sécheresse	01/07/1993	31/12/1994	28/07/1995	09/09/1995
Mouvements de terrain différentiels CSRS	01/01/1995	31/12/1996	24/03/1997	12/04/1997
Mouvements de terrain différentiels CSRS	01/01/1997	31/12/1997	26/05/1998	11/06/1998
Mouvements de terrain différentiels CSRS	01/01/1998	31/12/1998	19/03/1999	03/04/1999
Inondations, coulées de boue et mouvements de terrain	25/12/1999	29/12/1999	29/12/1999	30/12/1999
Inondations et coulées de boue	07/07/2001	07/07/2001	15/11/2001	01/12/2001
Inondations et coulées de boue	27/06/2001	27/06/2001	03/12/2001	19/12/2001
Inondations et coulées de boue	08/08/2002	08/08/2002	02/04/2003	18/04/2003
Mouvements de terrain différentiels CSRS	01/07/2003	30/09/2003	25/08/2004	26/08/2004
Mouvements de terrain différentiels CSRS	01/01/2005	31/03/2005	11/06/2008	14/06/2008
Mouvements de terrain différentiels CSRS	01/07/2005	30/09/2005	11/06/2008	14/06/2008
Inondations et coulées de boue	19/06/2013	19/06/2013	10/09/2013	13/09/2013

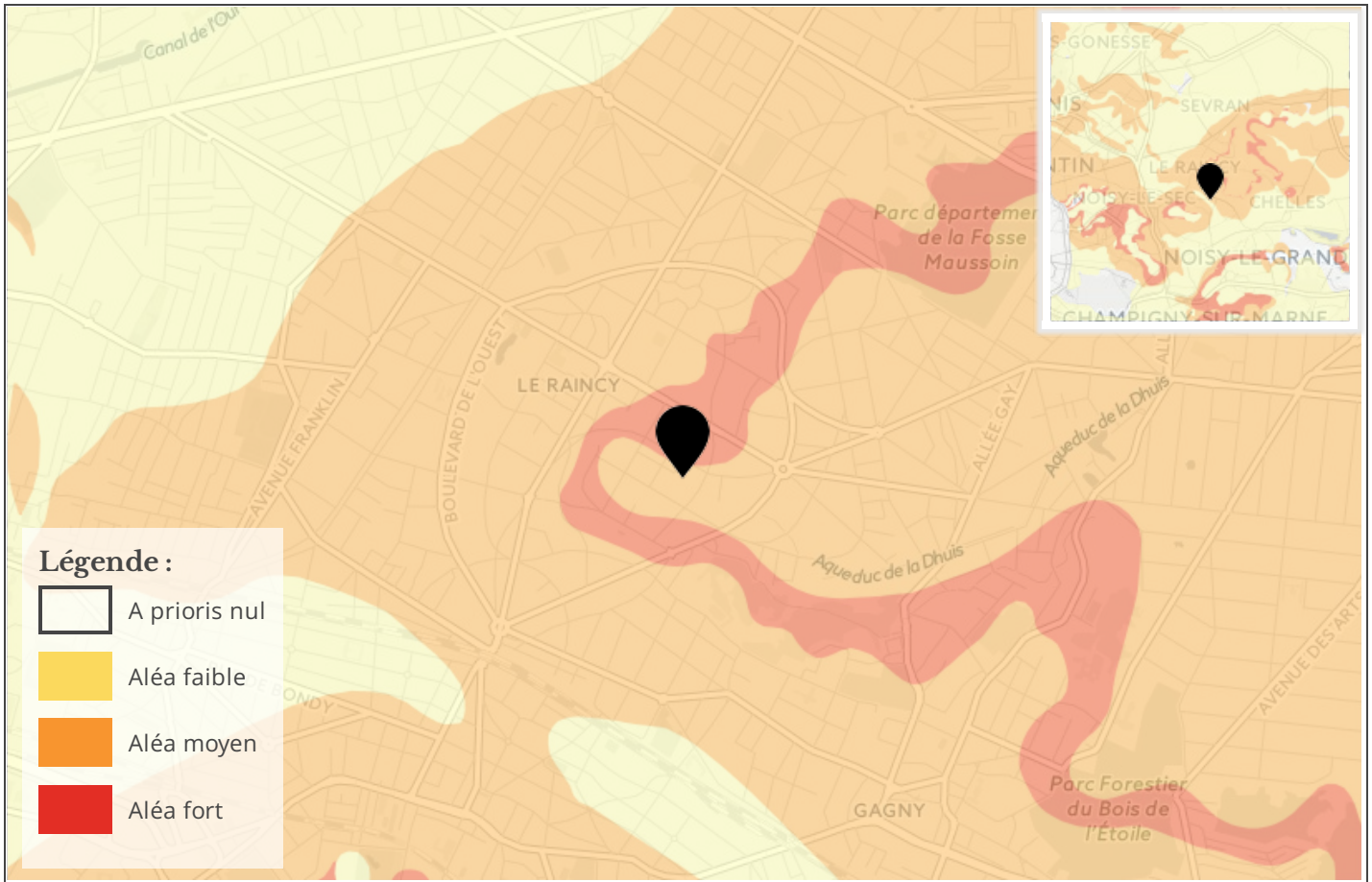
Cartographie des inondations



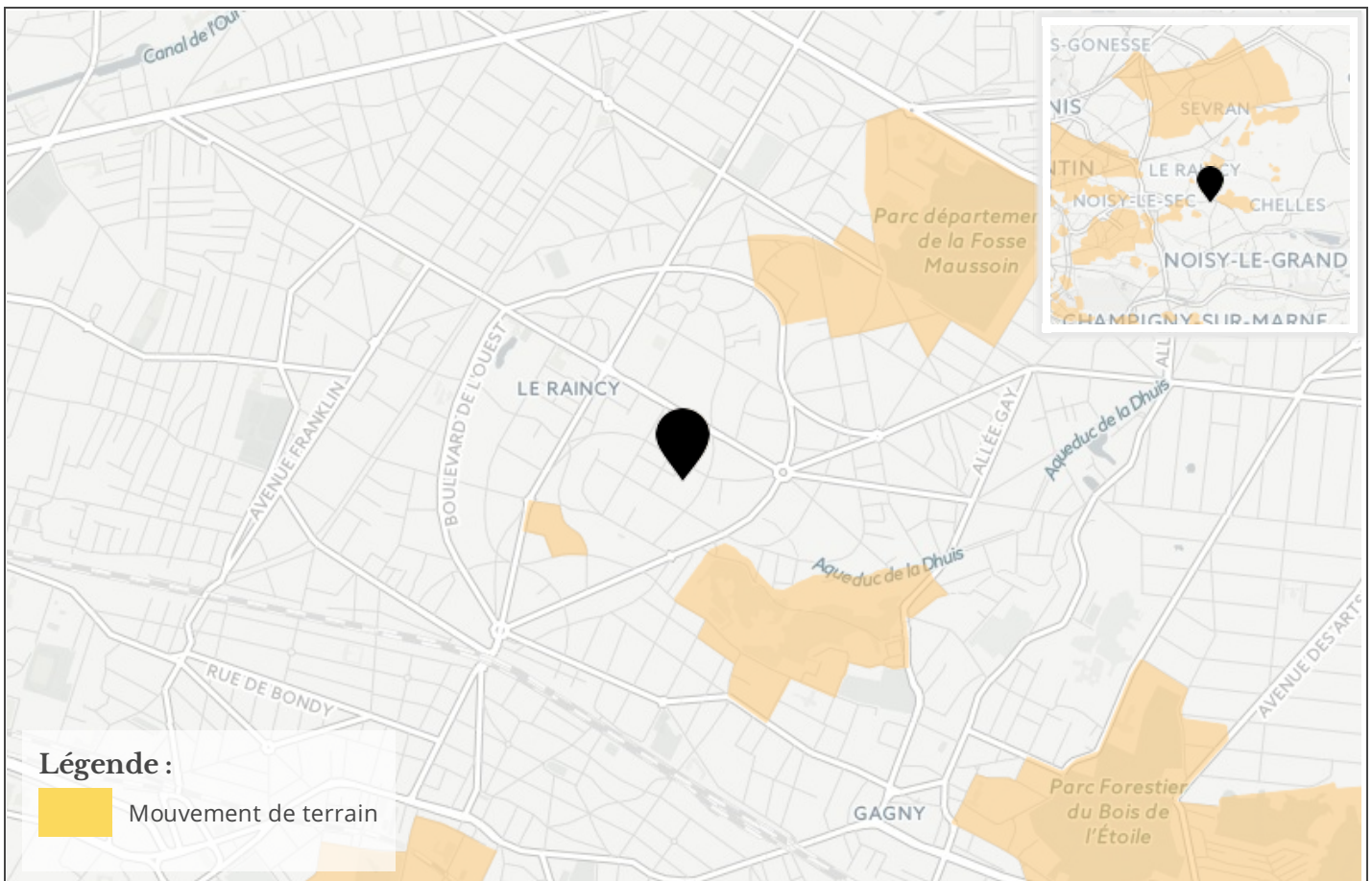
Cartographie des mouvements de terrains



Cartographie des argiles



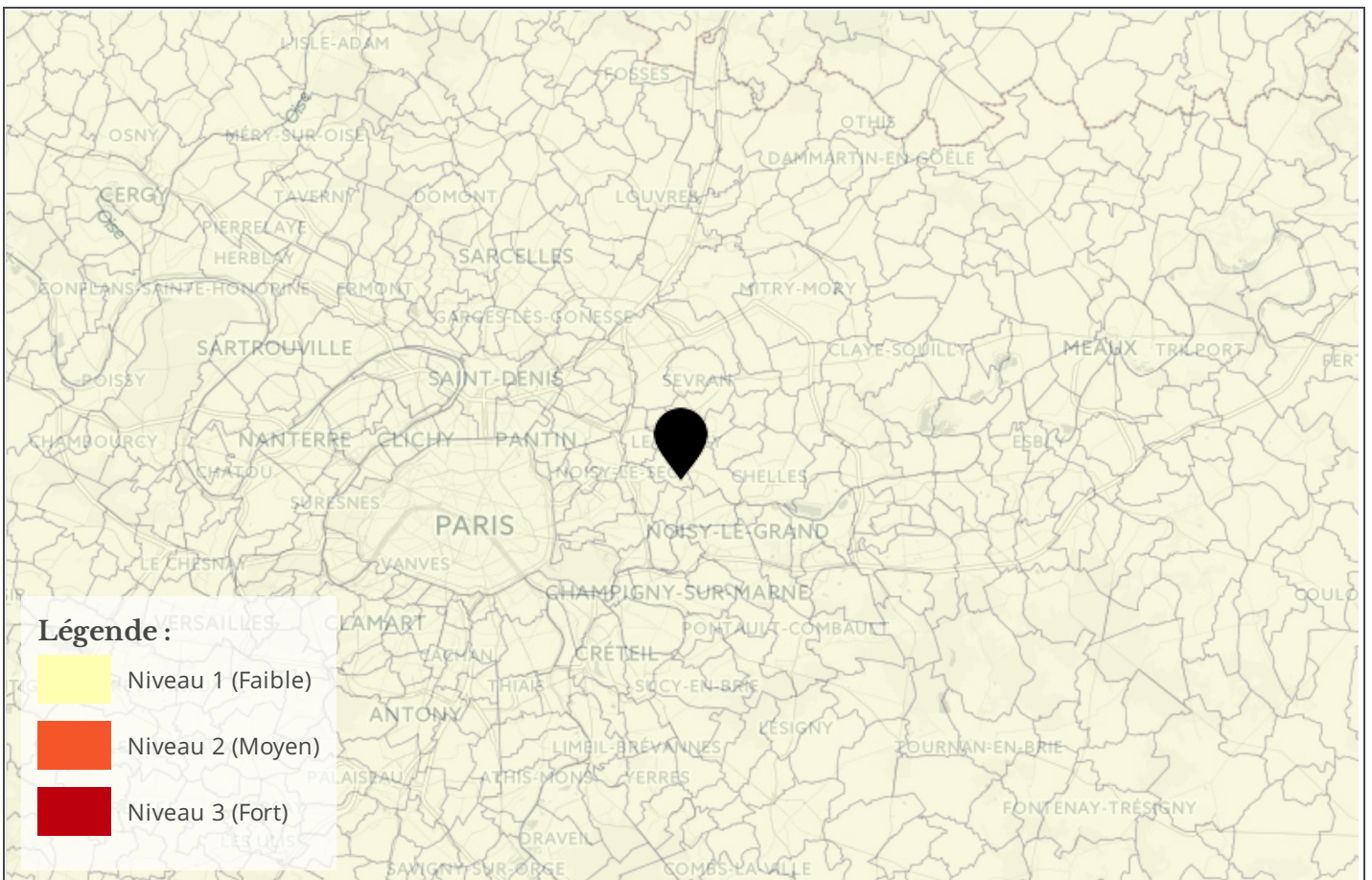
Cartographie des carrières / gypse



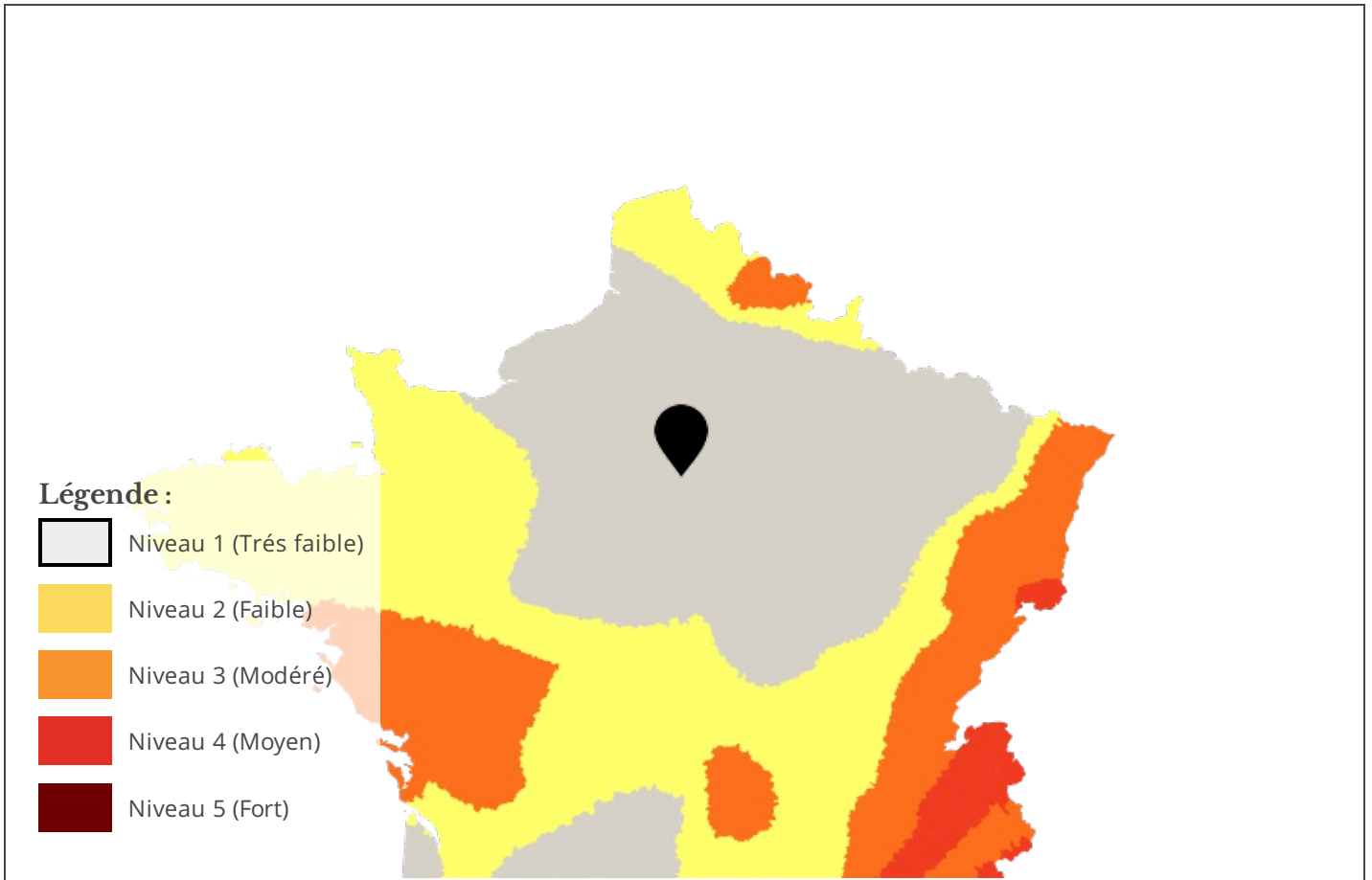
Referentiel cadastral parcelle



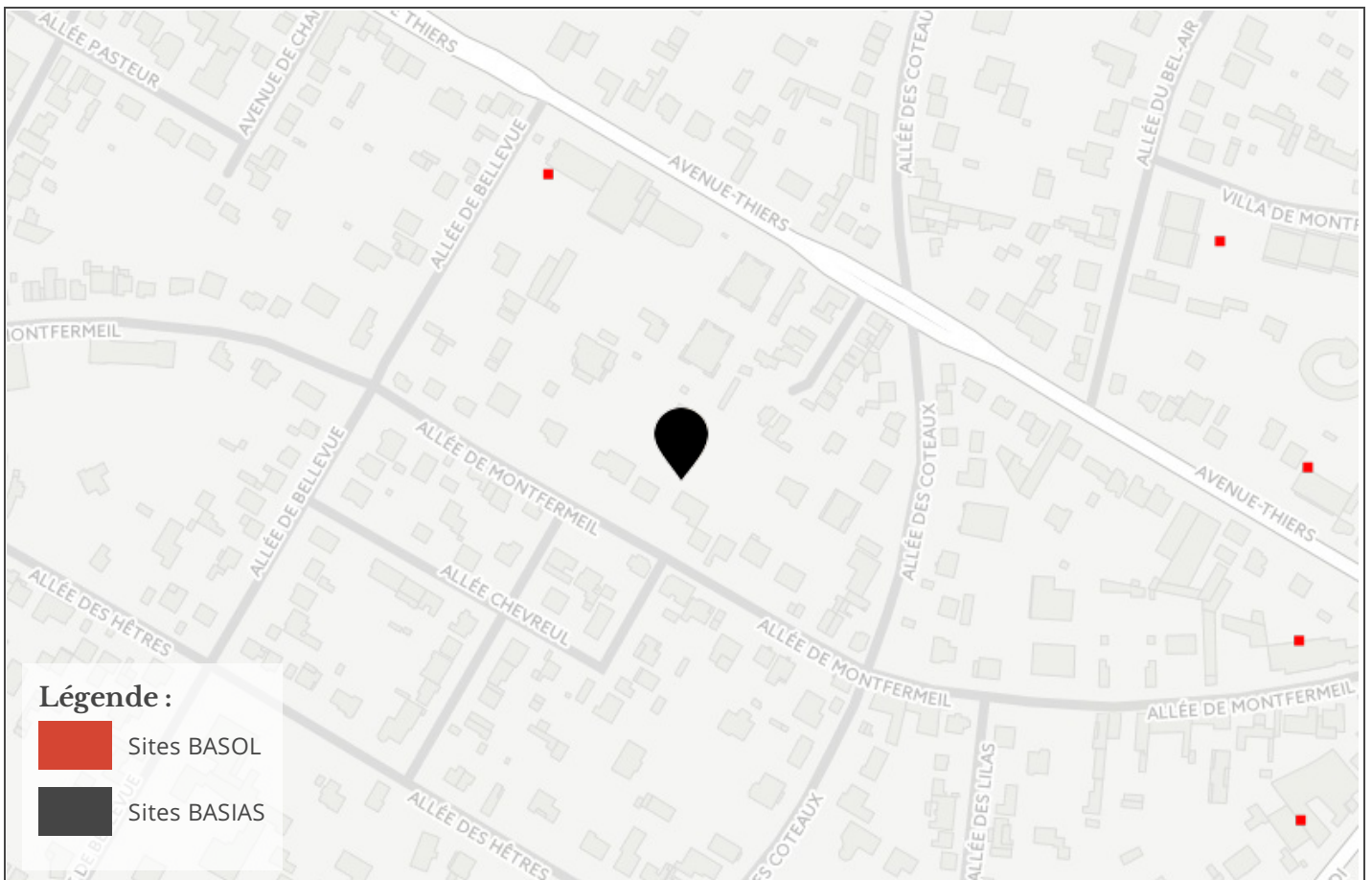
Information RADON



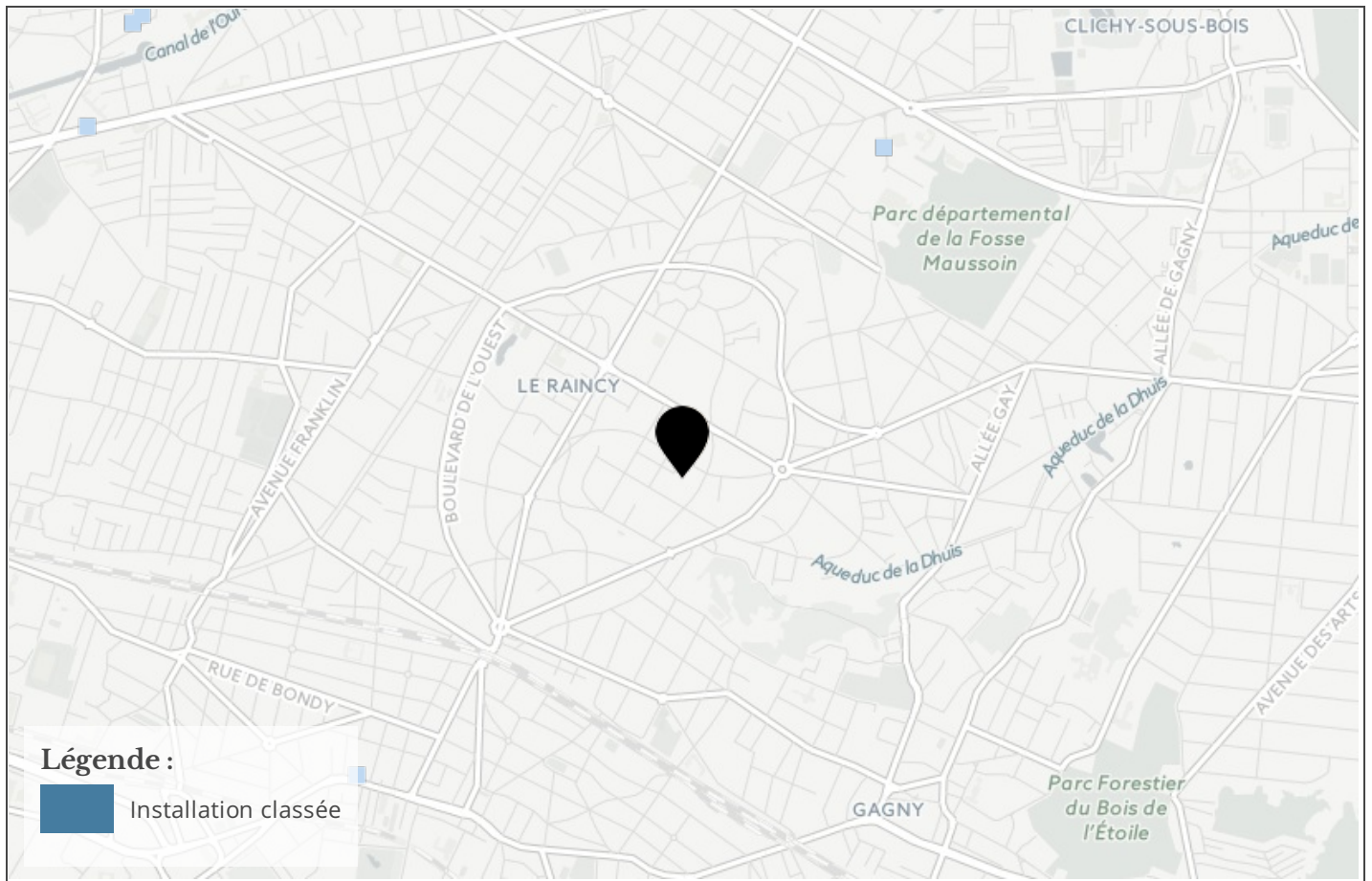
Cartographie des zones sismiques



Cartographie de pollution des sols



Cartographie des installation classées pour la Protection de l'Environnement (ICPE)



Etat des risques naturels, miniers et technologiques

en application des articles L 125 - 5 et R 125 - 26 du Code de l'environnement

1. Cet état, relatif aux obligations, interdictions, servitudes et prescriptions définies vis-à-vis des risques naturels, miniers ou technologiques concernant l'immeuble, est établi sur la base des informations mises à disposition par arrêté préfectoral

N° 08-3853

du 10/12/2008

Mis à jour le

informations relatives au bien immobilier (bâti ou non bâti)

2. Adresse

code postal ou Insee

commune

53B Allée de Montfermeil

93340

LE RAINCY

3. Situation de l'immeuble au regard d'un ou plusieurs plans de prévention de risques naturels [PPR n]

> L'immeuble est situé dans le périmètre d'un PPR naturels **prescrit** Oui Non
 L'immeuble est situé dans le périmètre d'un PPR naturels **appliqué par anticipation** Oui Non
 L'immeuble est situé dans le périmètre d'un PPR naturels **approuvé** Oui Non

> si oui, les risques naturels pris en compte sont liés à :

inondation <input type="checkbox"/>	crue torrentielle <input type="checkbox"/>	mouvements de terrain <input checked="" type="checkbox"/>	avalanches <input type="checkbox"/>
sécheresse <input type="checkbox"/>	cyclone <input type="checkbox"/>	remontée de nappe <input type="checkbox"/>	feux de forêt <input type="checkbox"/>
séisme <input type="checkbox"/>	volcan <input type="checkbox"/>	autres <input type="checkbox"/>	

extraits des documents de référence joints au présent état et permettant la localisation de l'immeuble au regard des risques pris en compte

> L'immeuble est concerné par des prescriptions de travaux dans le règlement du ou des PPR naturels Oui Non
 si oui, les travaux prescrits par le règlement du ou des PPR naturels ont été réalisés Oui Non

4. Situation de l'immeuble au regard d'un plan de prévention de risques miniers [PPR m]

en application de l'article L 174-5 du nouveau code minier.

> L'immeuble est situé dans le périmètre d'un PPR miniers **prescrit** Oui Non
 L'immeuble est situé dans le périmètre d'un PPR miniers **appliqué par anticipation** Oui Non
 L'immeuble est situé dans le périmètre d'un PPR miniers **approuvé** Oui Non

> si oui, les risques miniers pris en compte sont liés à :

mouvements de terrain **autres**

extraits des documents de référence joints au présent état et permettant la localisation de l'immeuble au regard des risques pris en compte

> L'immeuble est concerné par des prescriptions de travaux dans le règlement du ou des PPR miniers Oui Non
 si oui, les travaux prescrits par le règlement du ou des PPR miniers ont été réalisés Oui Non

5. Situation de l'immeuble au regard d'un plan de prévention de risques technologiques [PPR t]

> L'immeuble est situé dans le périmètre d'étude d'un PPR technologiques prescrit et non encore approuvé Oui Non
 si oui, les risques technologiques pris en compte dans l'arrêté de prescription sont liés à :

effet toxique **effet thermique** **effet de surpression**

> L'immeuble est situé dans le périmètre d'exposition aux risques d'un PPR technologiques approuvé Oui Non

extraits des documents de référence joints au présent état et permettant la localisation de l'immeuble au regard des risques pris en compte

> L'immeuble est concerné par des prescriptions de travaux dans le règlement du ou des PPR technologiques Oui Non
 si oui, les travaux prescrits par le règlement du ou des PPR technologiques ont été réalisés Oui Non

6. Situation de l'immeuble au regard du zonage réglementaire pour la prise en compte de la sismicité

en application des articles R 563-4 et D 563-8-1 du Code de l'environnement

> L'immeuble est situé dans une commune de sismicité **zone 5** **zone 4** **zone 3** **zone 2** **zone 1**
 forte moyenne modérée faible très faible

7. Information relative aux sinistres indemnisés par l'assurance suite à une catastrophe naturelle, minière ou technologique

en application de l'article L 125-5 (IV) du Code de l'environnement

> L'information est mentionnée dans l'acte authentique constatant la réalisation de la vente Oui Non

vendeur/bailleur - acquéreur/locataire

8. Vendeur - Bailleur	jean	Durand
9. Acquéreur - Locataire	Jeanne	Dupond
10. Lieu / Date	LE RAINCY	17/06/2017

Attention ! S'ils n'impliquent pas d'obligation ou d'interdiction réglementaire particulière, les aléas connus ou prévisibles qui peuvent être signalés dans les divers documents d'information préventive et concerner le bien immobilier, ne sont pas mentionnés par cet état.

Article 125-5 (V) du Code de l'environnement: En cas de non respect des obligations d'information du vendeur ou du bailleur, l'acquéreur ou le locataire peut poursuivre la résolution du contrat ou demander au juge une diminution du prix de vente ou de la location.

Liste des sites BASIAS (potentiellement) pollués (à moins de 500 mètres)

Code	Raison social, Activité, Adresse	Dist.
IDF9303059	garage de la mairie, marie et cie, , 46 bis avenue thiers le raincy (93062)	145 mètres
IDF9303060	regien simoneton et cie, , 6 allée bel air de le raincy (93062)	274 mètres
IDF9303560	garage thiers, , 109 avenue thiers le raincy (93062)	297 mètres
IDF9303061	garage de l'europe - seat, hedoux et fils, simon - souquet, , 146 avenue thiers le raincy (93062)	307 mètres
IDF9303561	renneville - garage renault, , 72 avenue thiers le raincy (93062)	321 mètres
IDF9303062	plasse et usdin (mm.), lebreton et usdin (mm.), , 73 boulevard midi du le raincy (93062)	343 mètres
IDF9304524	carrosserie du raincy, carrosserie automobile, 112 avenue resistance le raincy (93062)	405 mètres
IDF9303058	mobil oil française, station service bp, , 110 avenue resistance de la le raincy (93062)	407 mètres
IDF9303557	garage du plateau, , 1 bis rond point montfermeil de le raincy (93062)	413 mètres
IDF9303553	raincy automobiles, , 98 avenue resistance de la le raincy (93062)	450 mètres

Liste des sites BASOL (potentiellement) pollués (à moins de 500 mètres)

Code	Raison social, Activité, Adresse	Dist.
Aucun résultat		

Liste des sites ICPE (à moins de 500 mètres)

Code	Raison social, Activité, Adresse	Dist.
Aucun résultat		

Télécharger l'IAL

<http://www.seine-saint-denis.gouv.fr/Politiques-publiques/Environnement-paysage-risques-naturels-et-technologiques-bruit-nuisances-publicite/Les-risques-naturels-et-technologiques-en-Seine-Saint-Denis/Etat-des-risques-naturels-miniers-et-technologiques>

Déclaration de sinistres indemnisés
L 125-5 du Code l'environnement

Adresse de l'immeuble

Commune

LE RAINCY

Arrêtés de reconnaissance de l'état de catastrophes au profit de la commune

Sinistres indemnisés dans le cadre d'une reconnaissance de l'état de catastrophe

Cochez les cases **OUI** ou **NON**

si, à votre connaissance, l'immeuble a fait l'objet d'une indemnisation suite à des dommages consécutifs à chacun des événements

Inondations et coulées de boue	Arrêté en date du 16/05/1983	<input type="radio"/> Oui <input type="radio"/> Non
Inondations et coulées de boue	Arrêté en date du 07/12/1990	<input type="radio"/> Oui <input type="radio"/> Non
Mouvements de terrain consécutifs à la sécheresse	Arrêté en date du 14/05/1991	<input type="radio"/> Oui <input type="radio"/> Non
Mouvements de terrain consécutifs à la sécheresse	Arrêté en date du 27/05/1994	<input type="radio"/> Oui <input type="radio"/> Non
Mouvements de terrain consécutifs à la sécheresse	Arrêté en date du 28/07/1995	<input type="radio"/> Oui <input type="radio"/> Non
Mouvements de terrain différentiels CSRS	Arrêté en date du 24/03/1997	<input type="radio"/> Oui <input type="radio"/> Non
Mouvements de terrain différentiels CSRS	Arrêté en date du 26/05/1998	<input type="radio"/> Oui <input type="radio"/> Non
Mouvements de terrain différentiels CSRS	Arrêté en date du 19/03/1999	<input type="radio"/> Oui <input type="radio"/> Non
Inondations, coulées de boue et mouvements de terrain	Arrêté en date du 29/12/1999	<input type="radio"/> Oui <input type="radio"/> Non
Inondations et coulées de boue	Arrêté en date du 15/11/2001	<input type="radio"/> Oui <input type="radio"/> Non
Inondations et coulées de boue	Arrêté en date du 03/12/2001	<input type="radio"/> Oui <input type="radio"/> Non
Inondations et coulées de boue	Arrêté en date du 02/04/2003	<input type="radio"/> Oui <input type="radio"/> Non
Mouvements de terrain différentiels CSRS	Arrêté en date du 25/08/2004	<input type="radio"/> Oui <input type="radio"/> Non
Mouvements de terrain différentiels CSRS	Arrêté en date du 11/06/2008	<input type="radio"/> Oui <input type="radio"/> Non
Mouvements de terrain différentiels CSRS	Arrêté en date du 11/06/2008	<input type="radio"/> Oui <input type="radio"/> Non
Inondations et coulées de boue	Arrêté en date du 10/09/2013	<input type="radio"/> Oui <input type="radio"/> Non

Etabli le :

Nom et visa du vendeur ou du bailleur

Visa de l'acquéreur ou du locataire

Cachet / Signature en cas de prestataire ou mandataire

Pour en savoir plus, chacun peut consulter en préfecture ou en mairie, le dossier départemental sur les risques majeurs, le document d'information communal sur les risques majeurs et, sur internet, le site portail dédié à la prévention des risques majeurs : www.prim.net