Cet exemple d'ERNMT gratuit à LA QUEUE EN BRIE est édité par ERNMT OFFICIEL.COM

ETAT DES RISQUES NATURELS MINIERS ET TECHNOLOGIQUES

18 RUE DU FOUR 94510 LA QUEUE EN BRIE

SYNTHÈSE DE L'EXPOSITION DE LA COMMUNE AUX RISQUES

Radon : NIVEAU 1	4 BASIAS, 0 BASOL, 0 ICPE	SEISME : NIVEAU 1
RISQUES NATURELS (1)	RISQUES MINIERS (1)	RISQUES TECHNOLOGIQUES (1)
Inondation Mouvement de terrain Séisme	Aucun	Transport de marchandises dangereuses

(1) Ces risques concernent la COMMUNE, reportez-vous aux conclusion pour connaitre les risques concernant le bien.
(2) BASOL = BAse de données de pollution des SOLs, (3) BASIAS = BAse de données des Sites Industriels et Activités de Services
(4) ICPE = Installations Classées pour la Protection de l'Environnement

PLAN DE PREVENTION DES RISQUES

Risques	Etat	Libellé	Date
Mouvement de terrain (Tassements différentiels)	Préscrit	PPRMT Argiles	09/07/2001

CONCLUSIONS

Le bien est concerné par les PPR suivants:

- Mouvement de terrain et la cartographie indique que le bien se trouve dans une zone de mouvement de terrain

Atlas de Zone Inondable

Aléa	Nom de l'AZI	Date
n/a		

Arrêtés portant reconnaissance de l'état de catastrophe naturelle

Type de catastrophe	Début	Fin	Arrêté	JO du
Inondations et coulées de boue	06/07/1987	06/07/1987	27/09/1987	09/10/1987
Inondations et coulées de boue	23/07/1988	23/07/1988	19/10/1988	03/11/1988
Mouvements de terrain consécutifs à la sécheresse	01/06/1989	31/12/1990	01/04/1992	03/04/1992
Mouvements de terrain consécutifs à la sécheresse	01/01/1991	31/12/1991	06/11/1992	18/11/1992
Mouvements de terrain différentiels CSRS	01/01/1992	31/10/1996	11/02/1997	23/02/1997
Mouvements de terrain différentiels CSRS	01/11/1996	31/03/1998	15/07/1998	29/07/1998
Inondations, coulées de boue et mouvements de terrain	25/12/1999	29/12/1999	29/12/1999	30/12/1999
Inondations et coulées de boue	27/07/2001	27/07/2001	27/12/2001	18/01/2002
Mouvements de terrain différentiels CSRS	01/07/2003	30/09/2003	11/01/2005	01/02/2005
Mouvements de terrain différentiels CSRS	01/01/2009	30/06/2009	13/12/2010	13/01/2011
Mouvements de terrain différentiels CSRS	01/07/2009	24/11/2009	04/11/2014	07/11/2014
Inondations et coulées de boue	28/05/2016	05/06/2016	15/06/2016	16/06/2016

https://www.ERNMT-OFFICIEL.com

Cartographie des inondations

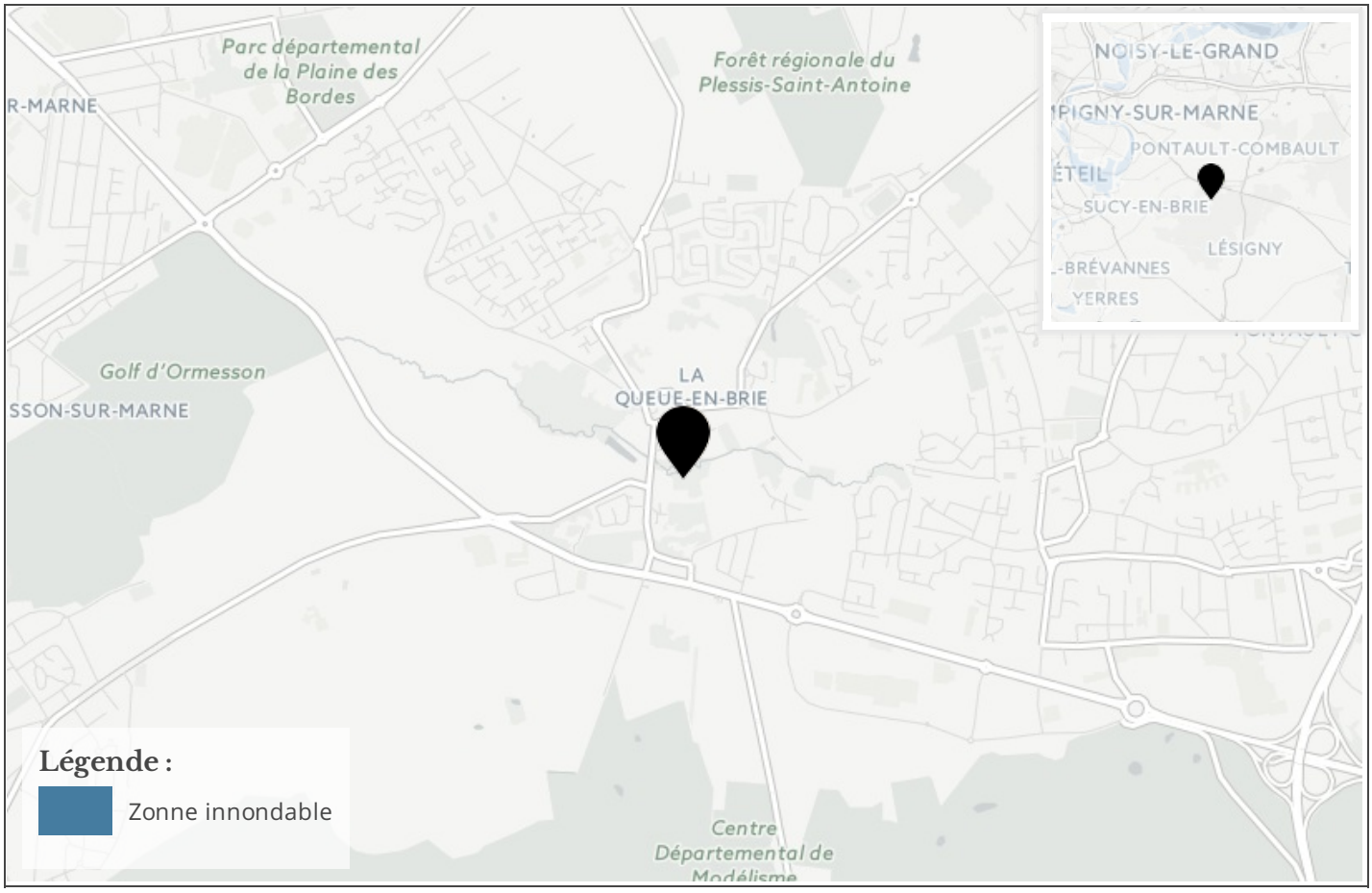

Cartographie des mouvements de terrains

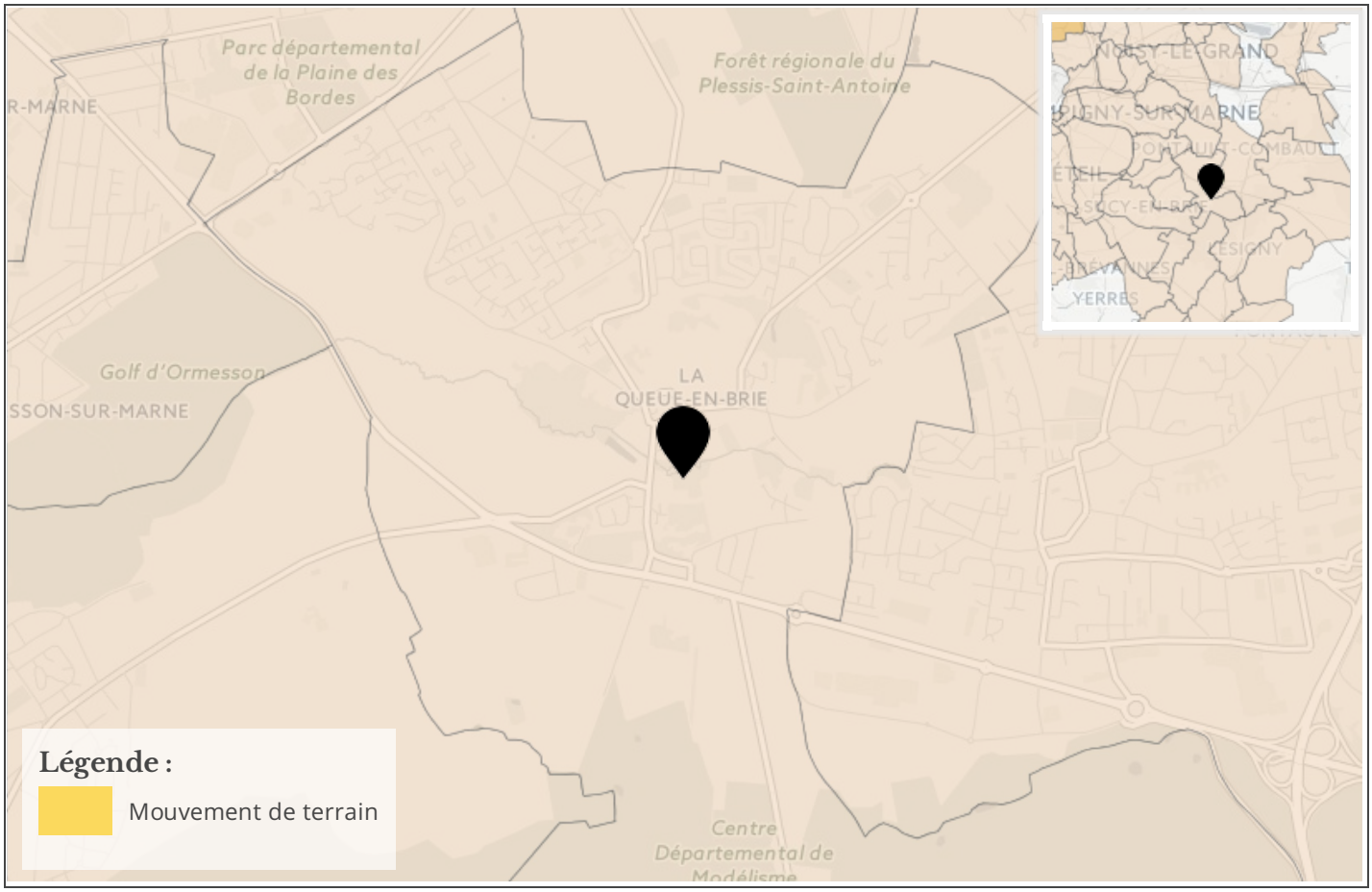

Cartographie des argiles

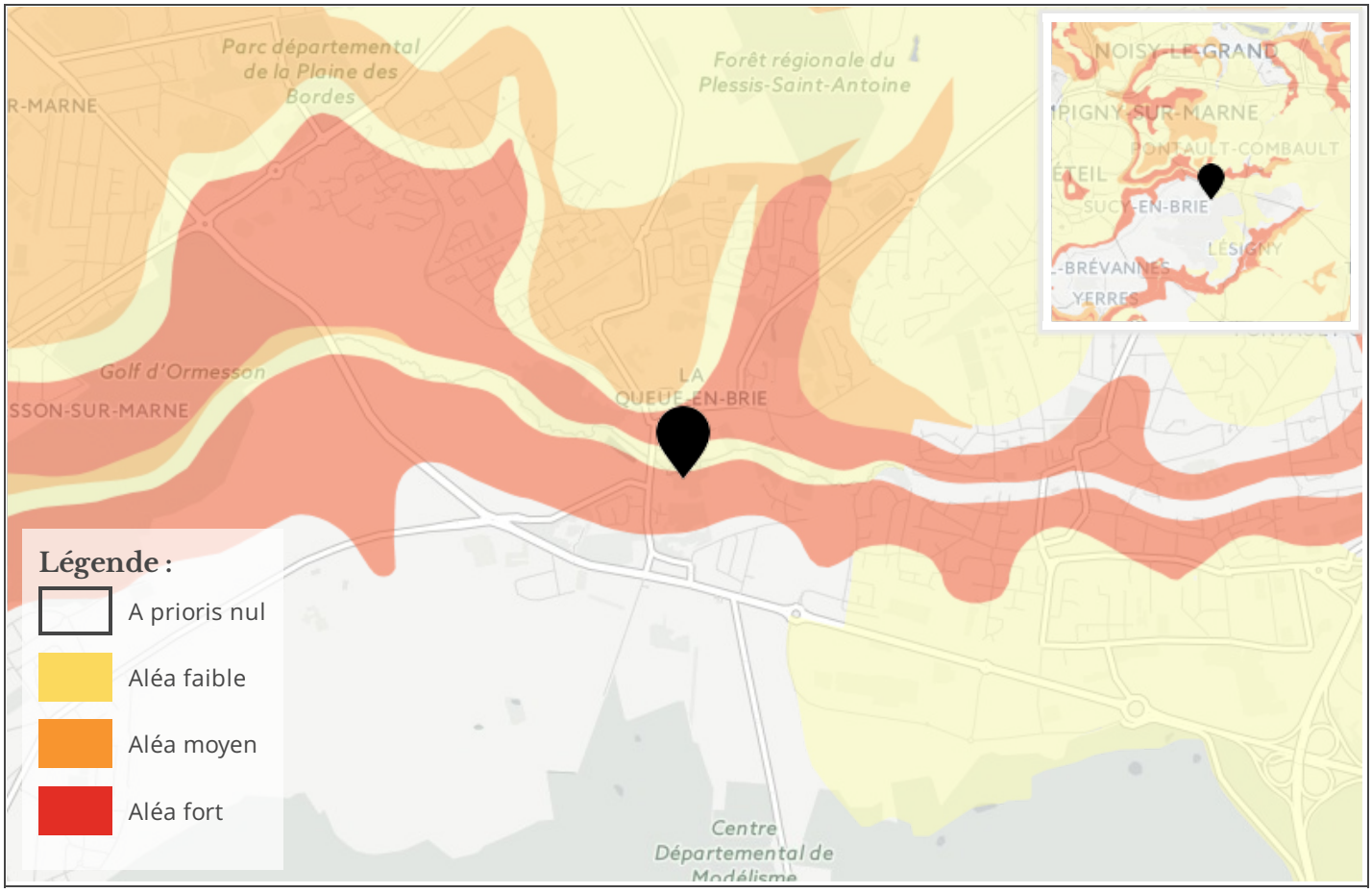

Cartographie des carrières / gypse

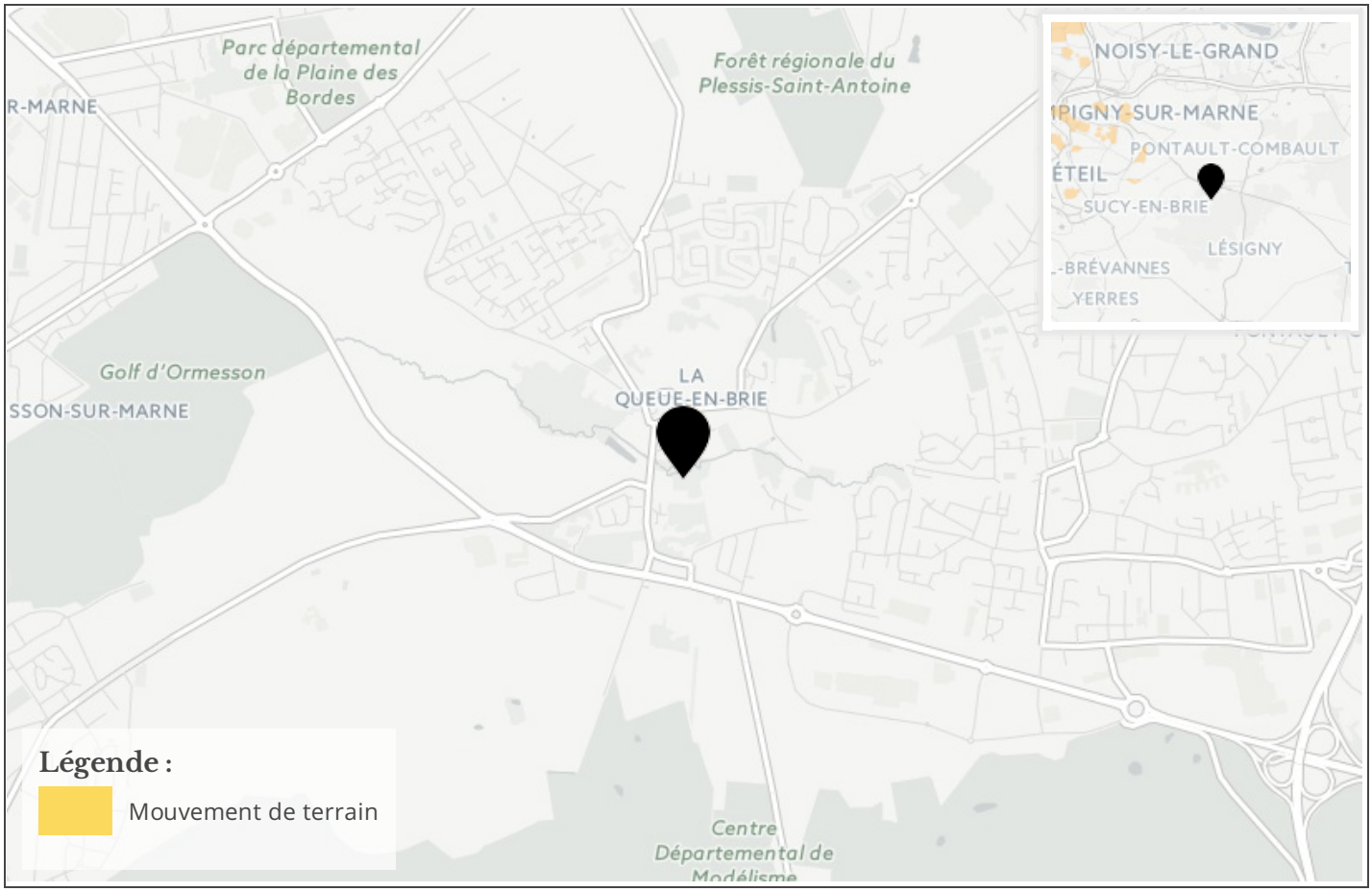

https://www.ERNMT-OFFICIEL.com

Referentiel cadastral parcelle

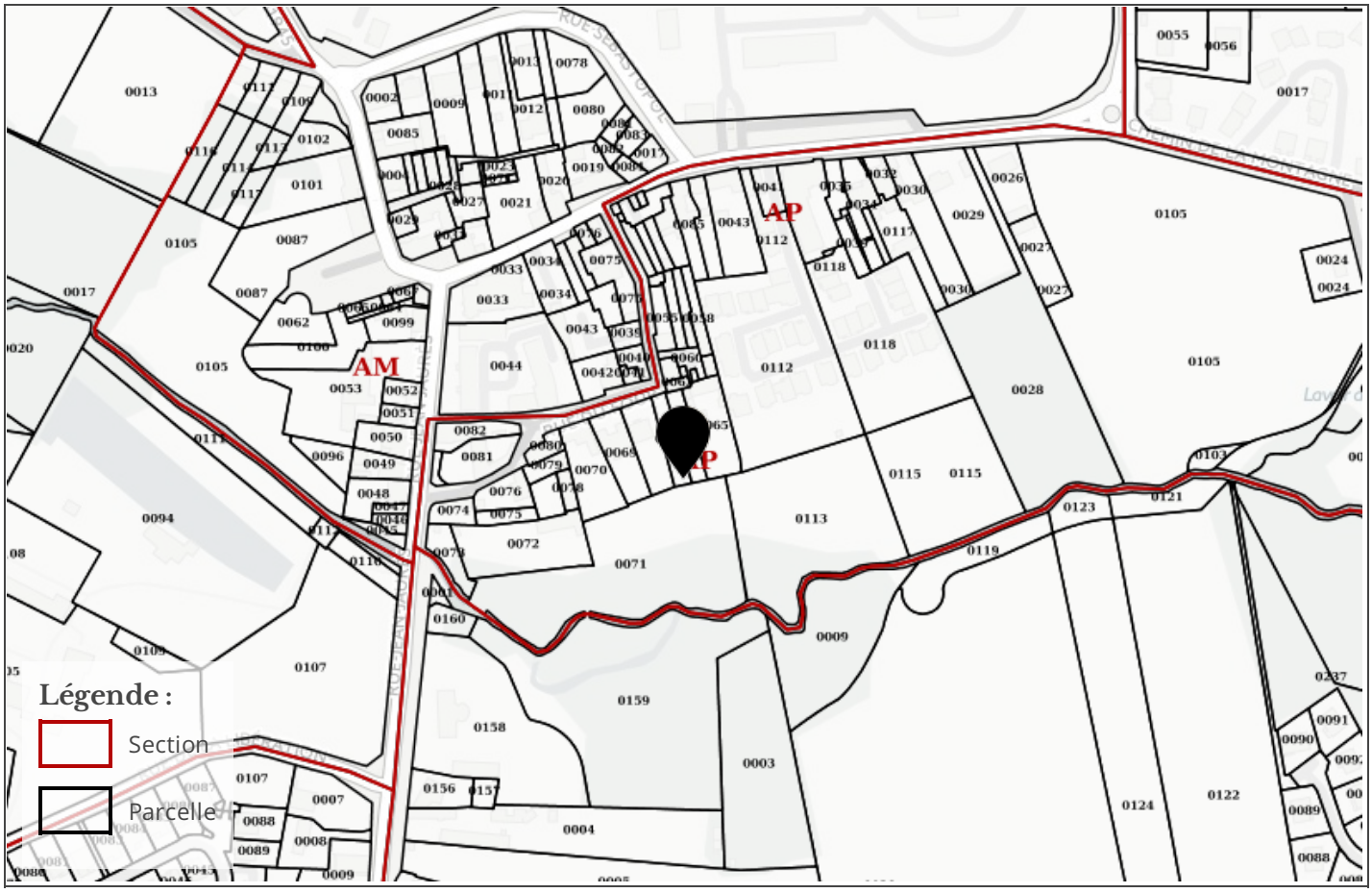

Information RADON

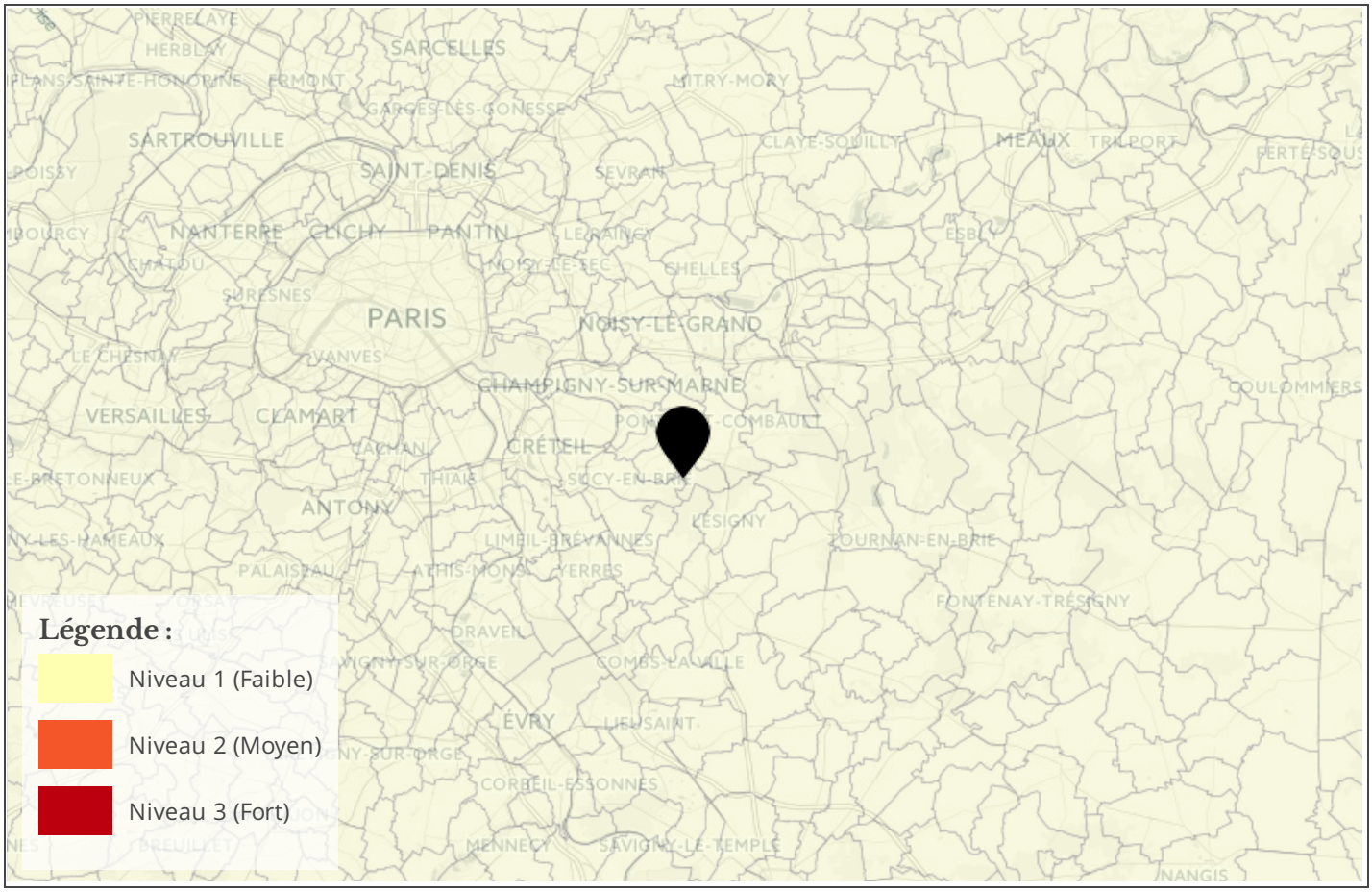

Cartographie des zones sismiques

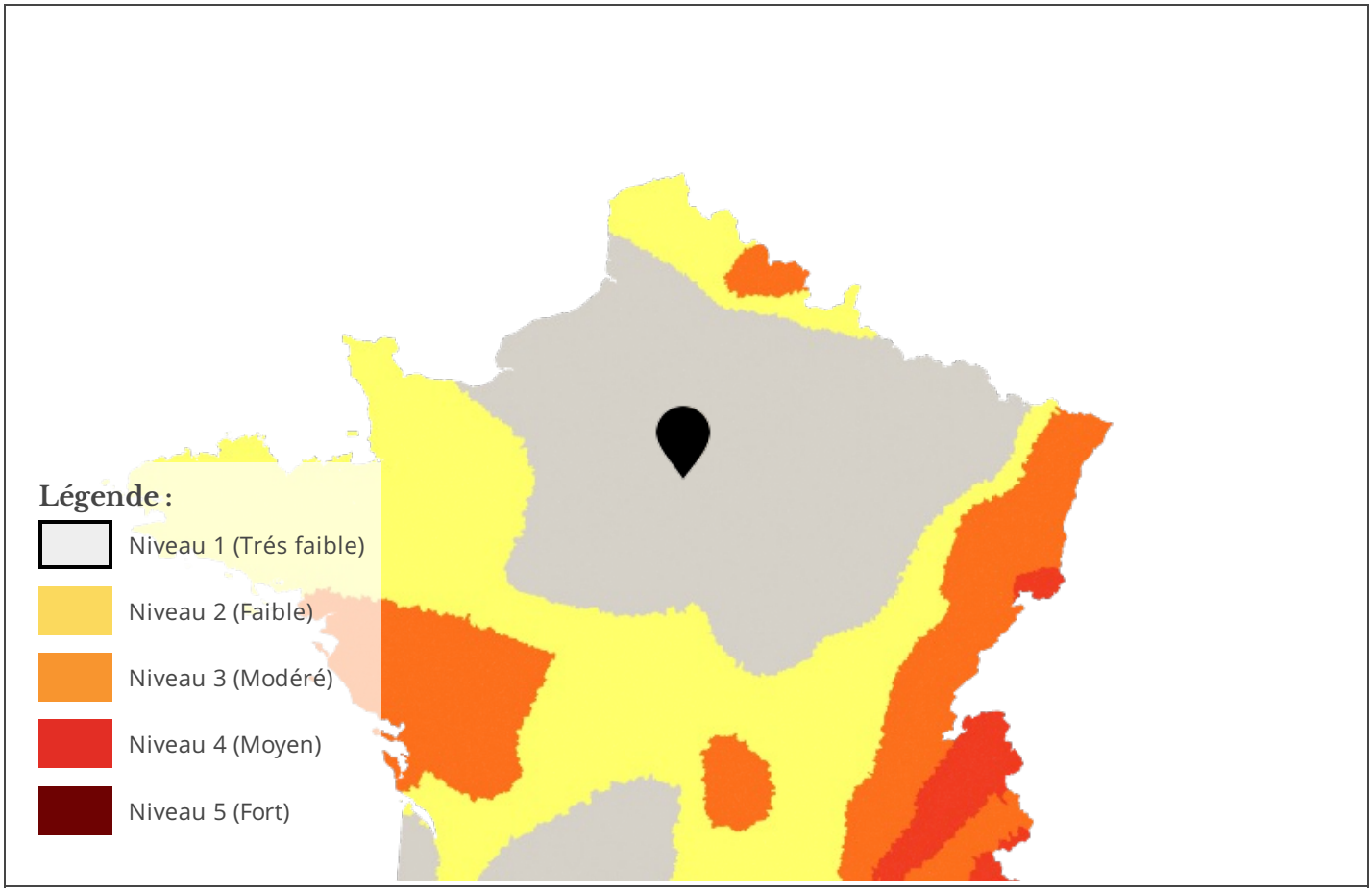

Cartographie de pollution des sols

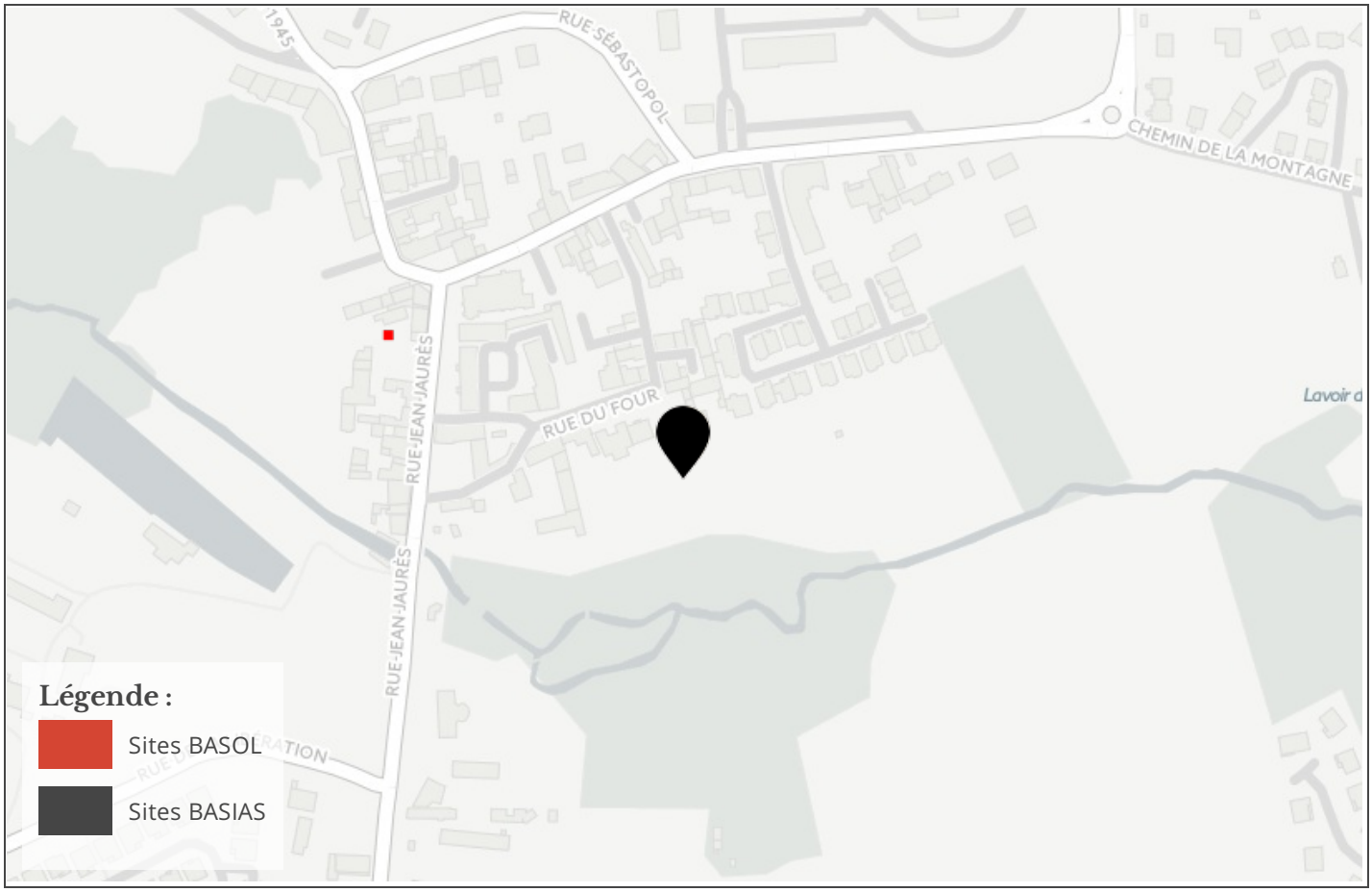

Cartographie des installation classées pour la Protection de l'Environnement (ICPE)

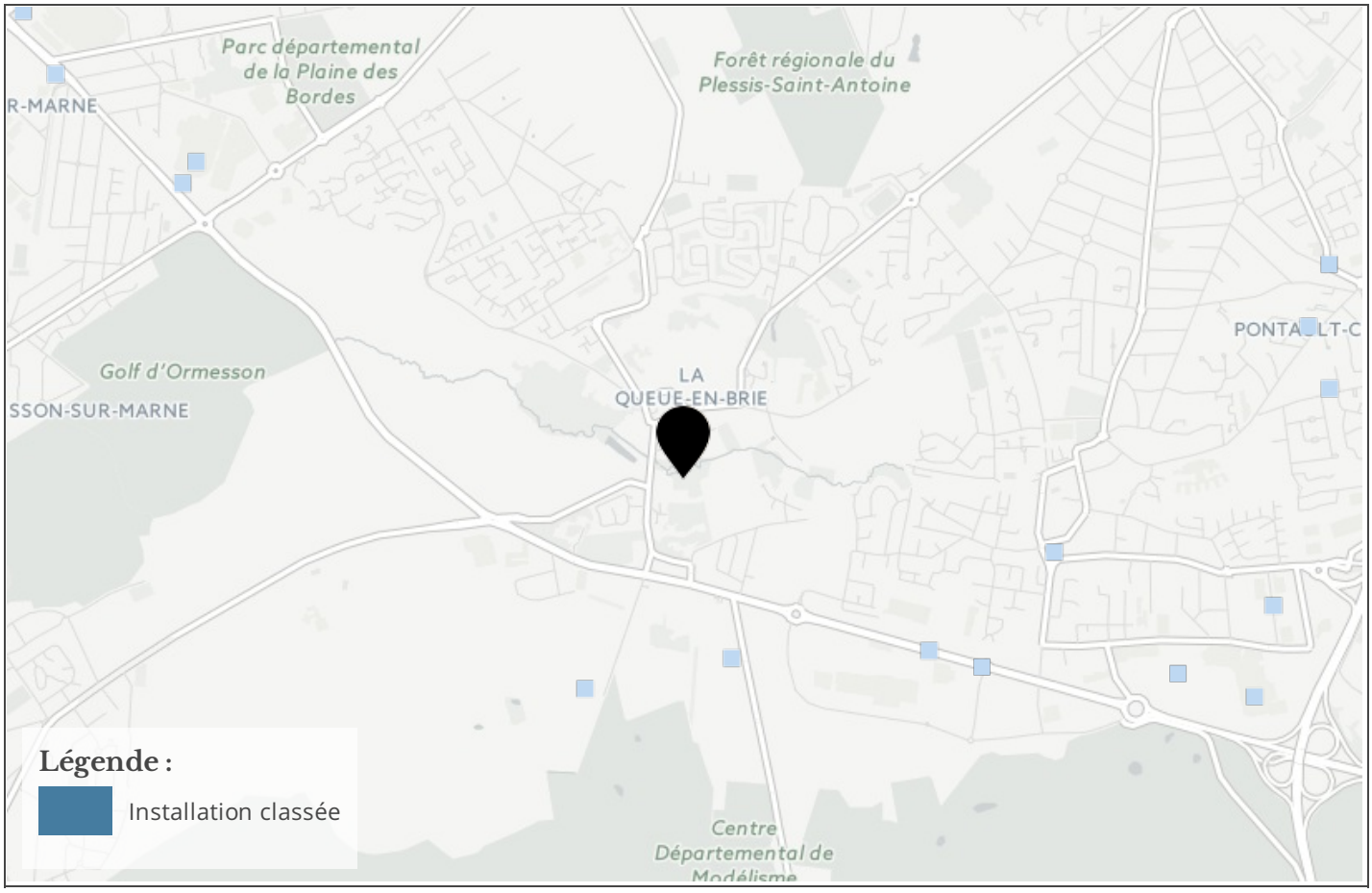

https://www.ERNMT-OFFICIEL.com

Etat des risques naturels, miniers et technologiques

en application des articles L 125 - 5 et R 125 - 26 du Code de l'environnement

1. Cet état, relatif aux obligations, interdictions, servitudes et prescriptions définies vis-à-vis des risques naturels, miniers ou technologiques concernant l'immeuble, est établi sur la base des informations mises à disposition par arrêté préfectoral

N° 2015/2382 du 31 juillet 2015 Mis à jour le

informations relatives au bien immobilier (bâti ou non bâti)

2. Adresse	code postal ou Insee	**commune**
18 Rue du Four	94510	LA QUEUE EN BRIE

3. Situation de l'immeuble au regard d'un ou plusieurs plans de prévention de risques naturels [PPR n]

> L'immeuble est situé dans le périmètre d'un PPR naturels	**prescrit**	**Oui**	X	**Non**	
L'immeuble est situé dans le périmètre d'un PPR naturels	**appliqué par anticipation**	**Oui**		**Non**	X
L'immeuble est situé dans le périmètre d'un PPR naturels	**approuvé**	**Oui**		**Non**	X

> si oui, les risques naturels pris en compte sont liés à :

inondation		**crue torrentielle**		**mouvements de terrain**	X	**avalanches**	
sécheresse		**cyclone**		**remontée de nappe**		**feux de forêt**	
séisme		**volcan**		**autres**			

extraits des documents de référence joints au présent état et permettant la localisation de l'immeuble au regard des risques pris en compte

> L'immeuble est concerné par des prescriptions de travaux dans le règlement du ou des PPR naturels	**Oui**		**Non**	X
si oui, les travaux prescrits par le règlement du ou des PPR naturels ont été réalisés	**Oui**		**Non**	

4. Situation de l'immeuble au regard d'un plan de prévention de risques miniers [PPR m]

en application de l'article L 174-5 du nouveau code minier.

> L'immeuble est situé dans le périmètre d'un PPR miniers	**prescrit**	**Oui**		**Non**	X
L'immeuble est situé dans le périmètre d'un PPR miniers	**appliqué par anticipation**	**Oui**		**Non**	X
L'immeuble est situé dans le périmètre d'un PPR miniers	**approuvé**	**Oui**		**Non**	X

> si oui, les risques miniers pris en compte sont liés à :

mouvements de terrain **autres**

extraits des documents de référence joints au présent état et permettant la localisation de l'immeuble au regard des risques pris en compte

> L'immeuble est concerné par des prescriptions de travaux dans le règlement du ou des PPR miniers	**Oui**		**Non**	X
si oui, les travaux prescrits par le règlement du ou des PPR miniers ont été réalisés	**Oui**		**Non**	

5. Situation de l'immeuble au regard d'un plan de prévention de risques technologiques [PPR t]

> L'immeuble est situé dans le périmètre d'étude d'un PPR technologiques prescrit et non encore approuvé	**Oui**		**Non**	X

si oui, les risques technologiques pris en compte dans l'arrêté de prescription sont liés à :

effet toxique **effet thermique** **effet de surpression**

> L'immeuble est situé dans le périmètre d'exposition aux risques d'un PPR technologiques approuvé	**Oui**		**Non**	X

extraits des documents de référence joints au présent état et permettant la localisation de l'immeuble au regard des risques pris en compte

> L'immeuble est concerné par des prescriptions de travaux dans le règlement du ou des PPR technologiques	**Oui**		**Non**	X
si oui, les travaux prescrits par le règlement du ou des PPR technologiques ont été réalisés	**Oui**		**Non**	

6. Situation de l'immeuble au regard du zonage réglementaire pour la prise en compte de la sismicité

en application des articles R 563-4 et D 563-8-1 du Code de l'environnement

> L'immeuble est situé dans une commune de sismicité	**zone 5**	**zone 4**	**zone 3**	**zone 2**	**zone 1**
					X
	forte	moyenne	modérée	faible	trés faible

7. Information relative aux sinistres indemnisés par l'assurance suite à une catastrophe naturelle, minière ou technologique

en application de l'article L 125-5 (IV) du Code de l'environnement

> L'information est mentionnée dans l'acte authentique constatant la réalisation de la vente	**Oui**		**Non**	

vendeur/bailleur – acquéreur/locataire

8. Vendeur - Bailleur	jean	Durand
9. Acquéreur - Locataire	Jeanne	Dupond
10. Lieu / Date	LA QUEUE EN BRIE	17/06/2017

Attention ! S'ils n'impliquent pas d'obligation ou d'interdiction réglementaire particulière, les aléas connus ou prévisibles qui peuvent être signalés dans les divers documents d'information préventive et concerner le bien immobilier, ne sont pas mentionnés par cet état.
Article 125-5 (V) du Code de l'environnement: En cas de non respect des obligations d'information du vendeur ou du bailleur, l'acquéreur ou le locataire peut poursuivre la résolution du contrat ou demander au juge une diminution du prix de vente ou de la location.

https://www.ERNMT-OFFICIEL.com

Liste des sites BASIAS (potentiellement) pollués (à moins de 500 mètres)

Code	Raison social, Activité, Adresse	Dist.
IDF9402080	rioult a., atelier de mécanique, 27 rue jaurès (jean) la queue-en-brie (94060)	150 mètres
IDF9400217	centre hospitalier des murets, hôpital, 17 rue leclerc (du général) la queue-en-brie (94060)	330 mètres
IDF9401083	ercuis (ste), ex estag (sarl), atelier d'orfèvrerie, 11 chemin montagne (de la) la queue-en-brie (94060)	389 mètres
IDF9401082	constructions modernes (les), entreprise de construction, 7 allée marbrerie (de la) la queue-en-brie (94060)	431 mètres

Liste des sites BASOL (potentiellement) pollués (à moins de 500 mètres)

Code	Raison social, Activité, Adresse	Dist.
Aucun résultat		

Liste des sites ICPE (à moins de 500 mètres)

Code	Raison social, Activité, Adresse	Dist.
Aucun résultat		

Télécharger l'IAL

http://www.val-de-marne.gouv.fr/Politiques-publiques/Environnement-et-prevention-des-risques/Informations-acquereurs-locataires-Risques-naturels-et-technologiques-par-commune

Ministère du Développement Durable

Préfecture : Val-de-Marne

en application du IV de l'article

Déclarationde sinistres indemnisés

L 125-5 du Code l'environnement

Adresse de l'immeuble

Commune

LA QUEUE EN BRIE

Sinistres indemnisés dans le cadre d'une reconnaissance de l'état de catastrophe

Arrêtés de reconnaissance de l'état de catastrophes au profit de la commune

Cochez les cases **OUI** ou **NON** si, à votre connaissance, l'immeuble a fait l'objet d'une indemnisation suite à des dommages consécutifs à chacun des événements

Inondations et coulées de boue	Arrêté en date du 27/09/1987	O Oui	O Non
Inondations et coulées de boue	Arrêté en date du 19/10/1988	O Oui	O Non
Mouvements de terrain consécutifs à la sécheresse	Arrêté en date du 01/04/1992	O Oui	O Non
Mouvements de terrain consécutifs à la sécheresse	Arrêté en date du 06/11/1992	O Oui	O Non
Mouvements de terrain différentiels CSRS	Arrêté en date du 11/02/1997	O Oui	O Non
Mouvements de terrain différentiels CSRS	Arrêté en date du 15/07/1998	O Oui	O Non
Inondations, coulées de boue et mouvements de terrain	Arrêté en date du 29/12/1999	O Oui	O Non
Inondations et coulées de boue	Arrêté en date du 27/12/2001	O Oui	O Non
Mouvements de terrain différentiels CSRS	Arrêté en date du 11/01/2005	O Oui	O Non
Mouvements de terrain différentiels CSRS	Arrêté en date du 13/12/2010	O Oui	O Non
Mouvements de terrain différentiels CSRS	Arrêté en date du 04/11/2014	O Oui	O Non
Inondations et coulées de boue	Arrêté en date du 15/06/2016	O Oui	O Non

Etabli le :

Nom et visa du vendeur ou du bailleur

Visa de l'acquéreur ou du locataire

Cachet / Signature en cas de prestataire ou mandataire

Pour en savoir plus, chacun peut consulter en préfecture ou en mairie, le dossier départemental sur les risques majeurs, le document d'information communal sur les risques majeurs et, sur internet, le site portail dédié à la prévention des risques majeurs : **www.prim.net**

https://www.ERNMT-OFFICIEL.com