


ETAT DES RISQUES NATURELS MINIERES ET TECHNOLOGIQUES

67 BOULEVARD DE LA RÉPUBLIQUE 92250 LA GARENNE COLOMBES



SYNTHÈSE DE L'EXPOSITION DE LA COMMUNE AUX RISQUES

Radon : NIVEAU 1

39 BASIAS, 0 BASOL, 1 ICPE

SEISME : NIVEAU 1

RISQUES NATURELS ⁽¹⁾

RISQUES MINIERES ⁽¹⁾

RISQUES TECHNOLOGIQUES ⁽¹⁾

Séisme
Tempête et grains (vent)

Aucun

Transport de marchandises dangereuses

(1) Ces risques concernent la COMMUNE, reportez-vous aux conclusions pour connaître les risques concernant le bien.
(2) BASOL = Base de données de pollution des SOLS, (3) BASIAS = Base de données des Sites Industriels et Activités de Services
(4) ICPE = Installations Classées pour la Protection de l'Environnement

PLAN DE PREVENTION DES RISQUES

Risques	Etat	Libellé	Date
---------	------	---------	------

CONCLUSIONS

Le bien n'est concerné par aucun plan de prevention de risque

Atlas de Zone Inondable

Aléa	Nom de l'AZI	Date
n/a		

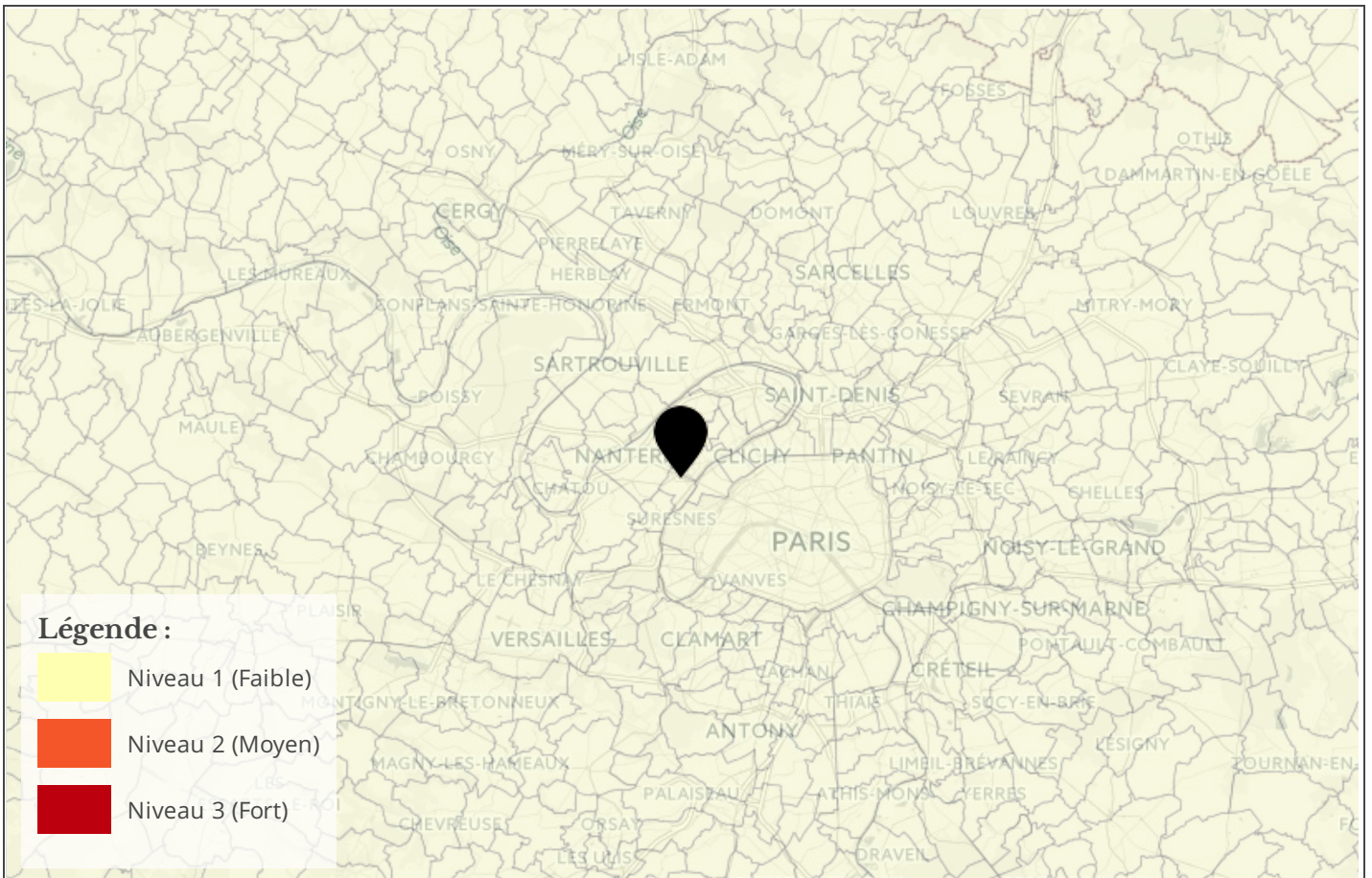
Arrêtés portant reconnaissance de l'état de catastrophe naturelle

Type de catastrophe	Début	Fin	Arrêté	JO du
Inondations, coulées de boue et mouvements de terrain	25/12/1999	29/12/1999	29/12/1999	30/12/1999
Inondations et coulées de boue	26/07/2001	26/07/2001	12/03/2002	28/03/2002
Inondations et coulées de boue	17/06/2003	17/06/2003	03/12/2003	20/12/2003
Inondations et coulées de boue	02/07/2003	02/07/2003	03/12/2003	20/12/2003

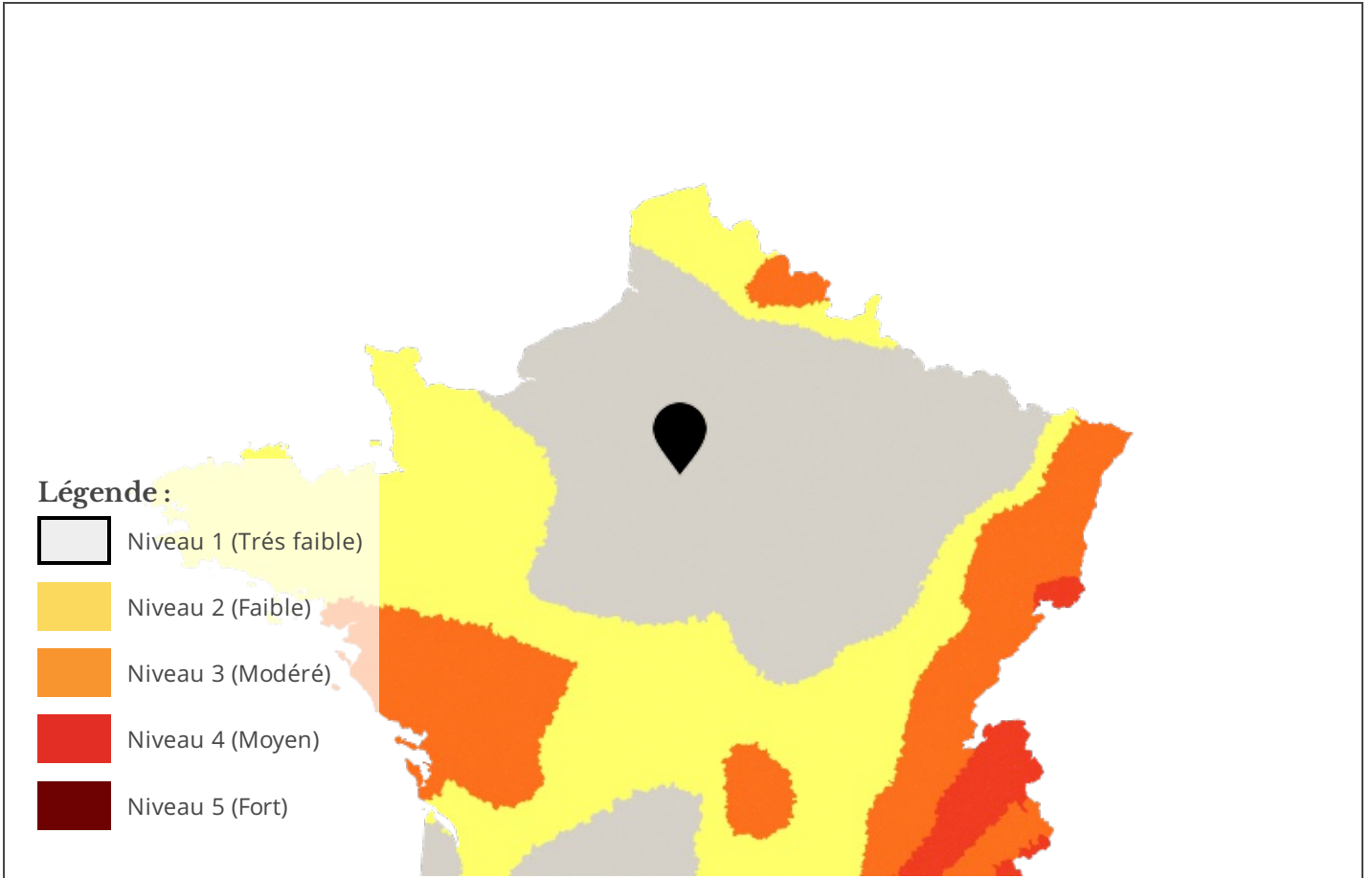
Referentiel cadastral parcelle



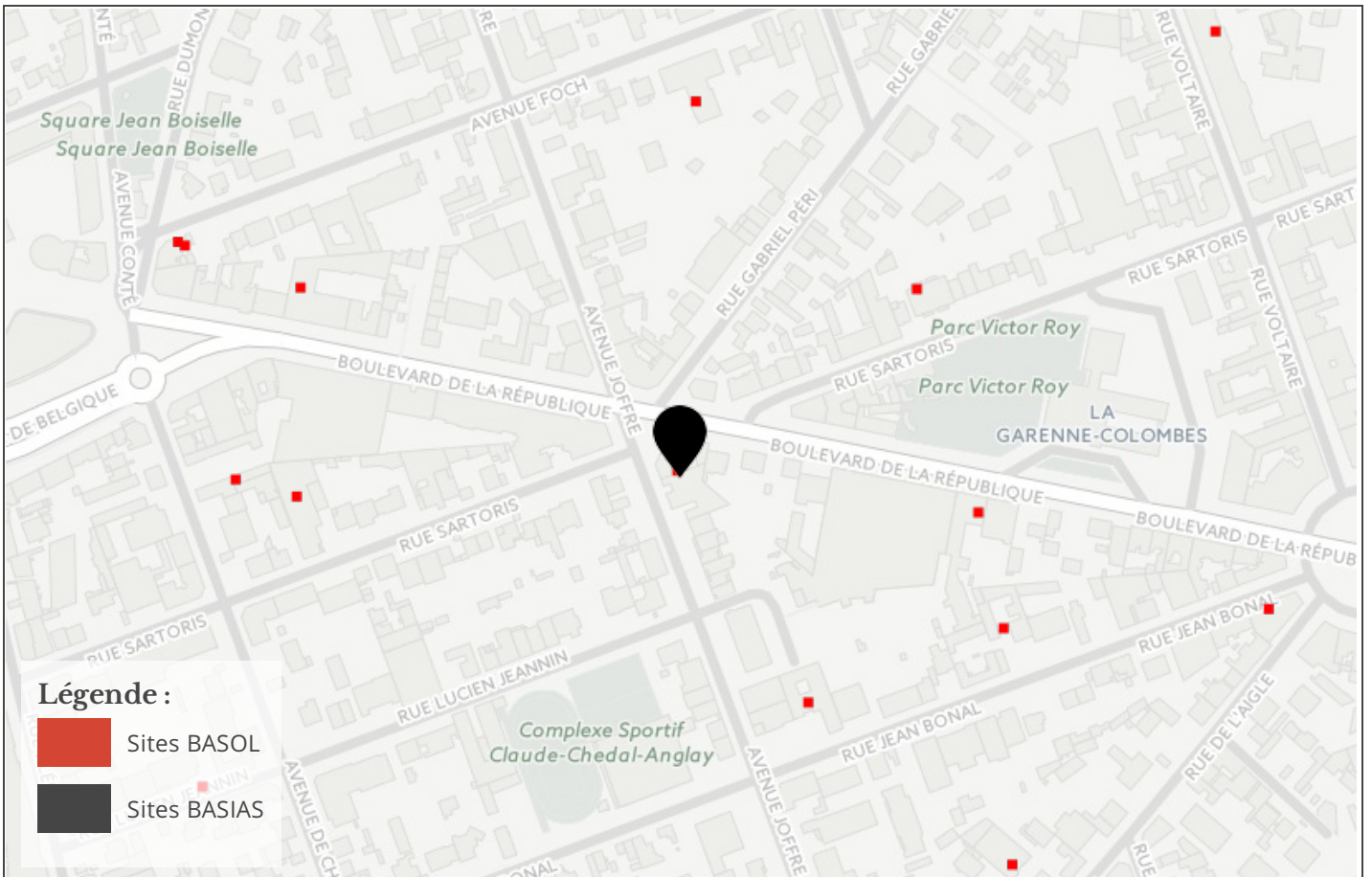
Information RADON



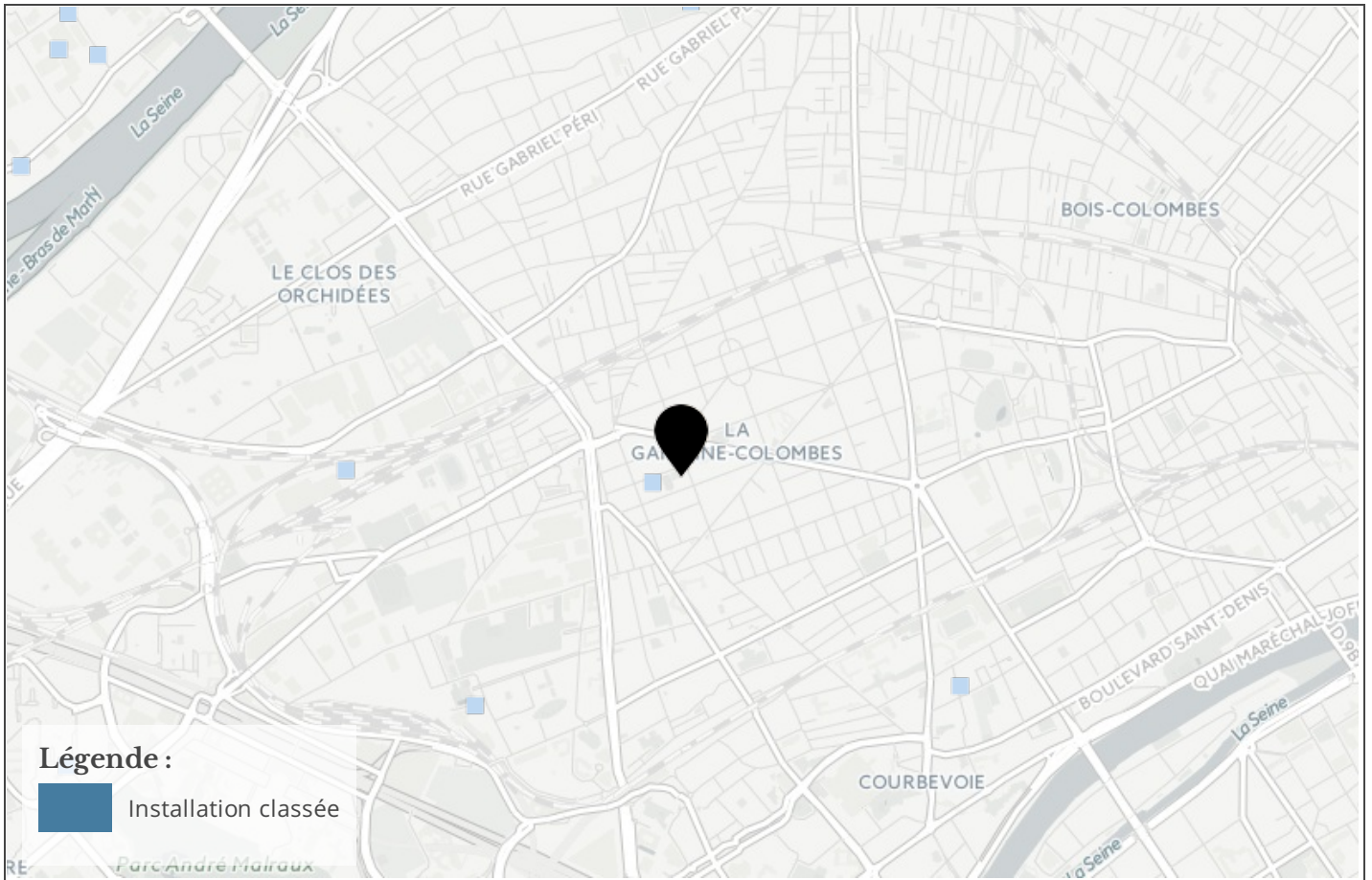
Cartographie des zones sismiques



Cartographie de pollution des sols



Cartographie des installation classées pour la Protection de l'Environnement (ICPE)



Etat des risques naturels, miniers et technologiques

en application des articles L 125 - 5 et R 125 - 26 du Code de l'environnement

1. Cet état, relatif aux obligations, interdictions, servitudes et prescriptions définies vis-à-vis des risques naturels, miniers ou technologiques concernant l'immeuble, est établi sur la base des informations mises à disposition par arrêté préfectoral

N° du Mis à jour le

informations relatives au bien immobilier (bâti ou non bâti)

2. Adresse code postal ou Insee commune
 67 Boulevard de la République 92250 LA GARENNE COLOMBES

3. Situation de l'immeuble au regard d'un ou plusieurs plans de prévention de risques naturels [PPR n]

> L'immeuble est situé dans le périmètre d'un PPR naturels **prescrit** Oui Non X
 L'immeuble est situé dans le périmètre d'un PPR naturels **appliqué par anticipation** Oui Non X
 L'immeuble est situé dans le périmètre d'un PPR naturels **approuvé** Oui Non X

> si oui, les risques naturels pris en compte sont liés à :

inondation **crue torrentielle** **mouvements de terrain** **avalanches**
sécheresse **cyclone** **remontée de nappe** **feux de forêt**
séisme **volcan** **autres**

extraits des documents de référence joints au présent état et permettant la localisation de l'immeuble au regard des risques pris en compte

> L'immeuble est concerné par des prescriptions de travaux dans le règlement du ou des PPR naturels Oui Non X
 si oui, les travaux prescrits par le règlement du ou des PPR naturels ont été réalisés Oui Non

4. Situation de l'immeuble au regard d'un plan de prévention de risques miniers [PPR m]

en application de l'article L 174-5 du nouveau code minier.

> L'immeuble est situé dans le périmètre d'un PPR miniers **prescrit** Oui Non X
 L'immeuble est situé dans le périmètre d'un PPR miniers **appliqué par anticipation** Oui Non X
 L'immeuble est situé dans le périmètre d'un PPR miniers **approuvé** Oui Non X

> si oui, les risques miniers pris en compte sont liés à :

mouvements de terrain **autres**

extraits des documents de référence joints au présent état et permettant la localisation de l'immeuble au regard des risques pris en compte

> L'immeuble est concerné par des prescriptions de travaux dans le règlement du ou des PPR miniers Oui Non X
 si oui, les travaux prescrits par le règlement du ou des PPR miniers ont été réalisés Oui Non

5. Situation de l'immeuble au regard d'un plan de prévention de risques technologiques [PPR t]

> L'immeuble est situé dans le périmètre d'étude d'un PPR technologiques prescrit et non encore approuvé Oui Non X
 si oui, les risques technologiques pris en compte dans l'arrêté de prescription sont liés à :

effet toxique **effet thermique** **effet de surpression**

> L'immeuble est situé dans le périmètre d'exposition aux risques d'un PPR technologiques approuvé Oui Non X

extraits des documents de référence joints au présent état et permettant la localisation de l'immeuble au regard des risques pris en compte

> L'immeuble est concerné par des prescriptions de travaux dans le règlement du ou des PPR technologiques Oui Non X
 si oui, les travaux prescrits par le règlement du ou des PPR technologiques ont été réalisés Oui Non

6. Situation de l'immeuble au regard du zonage réglementaire pour la prise en compte de la sismicité

en application des articles R 563-4 et D 563-8-1 du Code de l'environnement

> L'immeuble est situé dans une commune de sismicité **zone 5** **zone 4** **zone 3** **zone 2** **zone 1** X
 forte moyenne modérée faible très faible

7. Information relative aux sinistres indemnisés par l'assurance suite à une catastrophe naturelle, minière ou technologique

en application de l'article L 125-5 (IV) du Code de l'environnement

> L'information est mentionnée dans l'acte authentique constatant la réalisation de la vente Oui Non

vendeur/bailleur – acquéreur/locataire

8. Vendeur - Bailleur
 jean Durand
9. Acquéreur - Locataire
 Jeanne Dupond
10. Lieu / Date
 LA GARENNE COLOMBES 17/06/2017

Attention ! S'ils n'impliquent pas d'obligation ou d'interdiction réglementaire particulière, les aléas connus ou prévisibles qui peuvent être signalés dans les divers documents d'information préventive et concerner le bien immobilier, ne sont pas mentionnés par cet état.

Article 125-5 (V) du Code de l'environnement: En cas de non respect des obligations d'information du vendeur ou du bailleur, l'acquéreur ou le locataire peut poursuivre la résolution du contrat ou demander au juge une diminution du prix de vente ou de la location.

Liste des sites BASIAS (potentiellement) pollués (à moins de 500 mètres)

Code	Raison social, Activité, Adresse	Dist.
IDF9205770	travaux modernes du bâtiment (sté les), anc. sté blottin, , 31 avenue joffre la garenne-colombes (92035)	12 mètres
IDF9206222	berthol technologies (société), anc. sapdal (société), anc. etablissement orange-mécanique de précision, atelier de mécanique de précision, 68 bis rue sartoris la garenne-colombes (92035)	134 mètres
IDF9201500	anker organisation (sa), , 72 rue bonal (jean) la garenne-colombes (92035)	136 mètres
IDF9205977	barral (sté garage) (s.a), anc. sté garage de la mairie, , 49 boulevard république (de la) la garenne-colombes (92035)	145 mètres
IDF9201507	courbis (institut), , 51 avenue foch la garenne-colombes (92035)	163 mètres
IDF9201405	elismo (société), , 62 rue bonal (jean) la garenne-colombes (92035)	176 mètres
IDF9201716	imprimac (société), imprimerie, 92 rue sartoris la garenne-colombes (92035)	185 mètres
IDF9206350	pegaud et cocula (etablissements), , 94 boulevard république (de la) la garenne-colombes (92035)	196 mètres
IDF9201430	dobronchkers (sté), garage, 80 avenue foch la garenne-colombes (92035)	208 mètres
IDF9201733	cife (sté), imprimerie, 7 avenue charlebourg (de) la garenne-colombes (92035)	213 mètres
IDF9200442	catec, , 4 rue glacière (de la) la garenne-colombes (92035)	221 mètres
IDF9201065	domaine foncier, garage automobile, 76 bis avenue foch la garenne-colombes (92035)	224 mètres
IDF9201727	josse (entreprise), atelier mécanique, 68 bis rue aigle (de l') la garenne-colombes (92035)	253 mètres
IDF9201604	vigneron (ets), , 68 avenue foch la garenne-colombes (92035)	254 mètres
IDF9201489	rubinstein (ets), , 75 avenue foch la garenne-colombes (92035)	254 mètres
IDF9206043	europressing, anc. pressing chouraky et soudeka, laverie de linge - pressing, 49 rue bonal jean la garenne-colombes (92035)	290 mètres
IDF9202326	agjc (société), anc. hoffman rheem (s.a.), imprimerie, 77 rue médéric la garenne-colombes (92035)	301 mètres
IDF9205926	edf-gdf, , 97 rue sartoris la garenne-colombes (92035)	303 mètres
IDF9205313	voltaire (pressing laverie) (sarl), laverie, 3 rue voltaire la garenne-colombes (92035)	321 mètres
IDF9206393	radiateurs jean pasquet, anc. société parisienne de cémentation, , 11 bis rue kléber la garenne-colombes (92035)	328 mètres
IDF9205847	courbevoie automobile réparation (garage), anc. siam, garage, 94 rue bonal jean la garenne-colombes (92035)	330 mètres
IDF9201516	styal, , 10 bis rue ferme (de la) la garenne-colombes (92035)	353 mètres
IDF9201600	pernet (garage), garage, 22 rue châteaudun (de) la garenne-colombes (92035)	359 mètres
IDF9201517	turlor et astralik, , 10 avenue rhin et danube la garenne-colombes (92035)	365 mètres
IDF9200286	union industrielle blanzly ouest (uibo), anc. sté peyscare, , 108 boulevard république (de la) la garenne-colombes (92035)	367 mètres
IDF9200686	garage, garage, 14 avenue leclerc (du général) la garenne-colombes (92035)	385 mètres
IDF9201718	barjon (ets), dépôt de ferrailles, 10 rue nordmann (léon-maurice) la garenne-colombes (92035)	395 mètres
IDF9201713	ranscher (sté), quincaillerie, 2 avenue colombier (bernard) la garenne-colombes (92035)	406 mètres
IDF9201444	guichon (ets), , 44 rue bonal (jean) la garenne-colombes (92035)	410 mètres
IDF9201728	meheuste (sté), atelier de photogravure, 26 rue nordmann (léon-maurice) la garenne-colombes (92035)	414 mètres
IDF9202263	gabart (ets), station-service et garage, 55 boulevard national la garenne-colombes (92035)	424 mètres
IDF9204866	balcon (etablissement), garage motocycle, 46 boulevard république (de la) la garenne-colombes (92035)	441 mètres
IDF9201729	meheuste (sté), atelier de photogravure, 38 rue aigle (de l') la garenne-colombes (92035)	445 mètres
IDF9202632	atelier de plastique, garage, 91 boulevard national la garenne-colombes (92035)	466 mètres
IDF9204646	andres & cie (sté), anc. ets marie frères, , 3 avenue marcel (etienne) la garenne-colombes (92035)	471 mètres
IDF9206026	vitaneuve (société) (sarl), laverie - pressing, 105 rue aigle (de l') la garenne-colombes (92035)	474 mètres
IDF9206317	régie autonome des transports parisiens (ratp), dépôt de charlebourg, 37 boulevard national la garenne-colombes (92035)	487 mètres
IDF9201717	imprimac (sté) et etablissement chauvin, anc. etablissement claude renoult, imprimerie - carrosserie, peinture, 9 bis avenue augustine la garenne-colombes (92035)	490 mètres
IDF9201464	henun (ets), anc. sté soram, , 4 rue jubert (du docteur) la garenne-colombes (92035)	495 mètres

Liste des sites BASOL (potentiellement) pollués (à moins de 500 mètres)

Code	Raison social, Activité, Adresse	Dist.
Aucun résultat		

Liste des sites ICPE (à moins de 500 mètres)

Code	Raison social, Activité, Adresse	Dist.
65.6274	psa peugeot citroen, la garenne colombes 92250	192 mètres

Préfecture : Hauts-de-Seine
en application du IV de l'article

Déclaration de sinistres indemnisés
L 125-5 du Code l'environnement

Adresse de l'immeuble

Commune

LA GARENNE COLOMBES

Arrêtés de reconnaissance de l'état de
catastrophes au profit de la commune

**Sinistres indemnisés dans le cadre
d'une reconnaissance de l'état de catastrophe**

Cochez les cases **OUI** ou **NON**

si, à votre connaissance, l'immeuble a fait l'objet d'une indemnisation
suite à des dommages consécutifs à chacun des événements

Inondations, coulées de boue et mouvements de terrain	Arrêté en date du 29/12/1999	<input type="radio"/> Oui <input type="radio"/> Non
Inondations et coulées de boue	Arrêté en date du 12/03/2002	<input type="radio"/> Oui <input type="radio"/> Non
Inondations et coulées de boue	Arrêté en date du 03/12/2003	<input type="radio"/> Oui <input type="radio"/> Non
Inondations et coulées de boue	Arrêté en date du 03/12/2003	<input type="radio"/> Oui <input type="radio"/> Non

Etabli le :

Nom et visa du vendeur ou du bailleur

Visa de l'acquéreur ou du locataire

Cachet / Signature en cas de prestataire ou mandataire

Pour en savoir plus, chacun peut consulter en préfecture ou en mairie, le dossier départemental sur les risques majeurs, le document d'information communal sur les risques majeurs et, sur internet, le site portail dédié à la prévention des risques majeurs : www.prim.net