


## ETAT DES RISQUES NATURELS MINIERES ET TECHNOLOGIQUES

### 6 BOULEVARD DU MARÉCHAL LECLERC 91000 EVRY



### SYNTHÈSE DE L'EXPOSITION DE LA COMMUNE AUX RISQUES

Radon : NIVEAU 1

2 BASIAS, 0 BASOL, 4 ICPE

SEISME : NIVEAU 1

#### RISQUES NATURELS <sup>(1)</sup>

Inondation  
Mouvement de terrain  
Séisme

#### RISQUES MINIERES <sup>(1)</sup>

Aucun

#### RISQUES TECHNOLOGIQUES <sup>(1)</sup>

Transport de marchandises dangereuses

(1) Ces risques concernent la COMMUNE, reportez-vous aux conclusions pour connaître les risques concernant le bien.

(2) BASOL = Base de données de pollution des SOLS, (3) BASIAS = Base de données des Sites Industriels et Activités de Services

(4) ICPE = Installations Classées pour la Protection de l'Environnement

### PLAN DE PREVENTION DES RISQUES

Risques	Etat	Libellé	Date
Inondation (Inondation)	Approuvé	PPRi Seine	20/10/2003

#### CONCLUSIONS

Le bien est concerné par les PPR suivants:

- Inondation mais la cartographie indique que le bien ne se trouve pas dans une zone inondable

## Atlas de Zone Inondable

Aléa	Nom de l'AZI	Date
Inondation	La Seine	01/12/1999

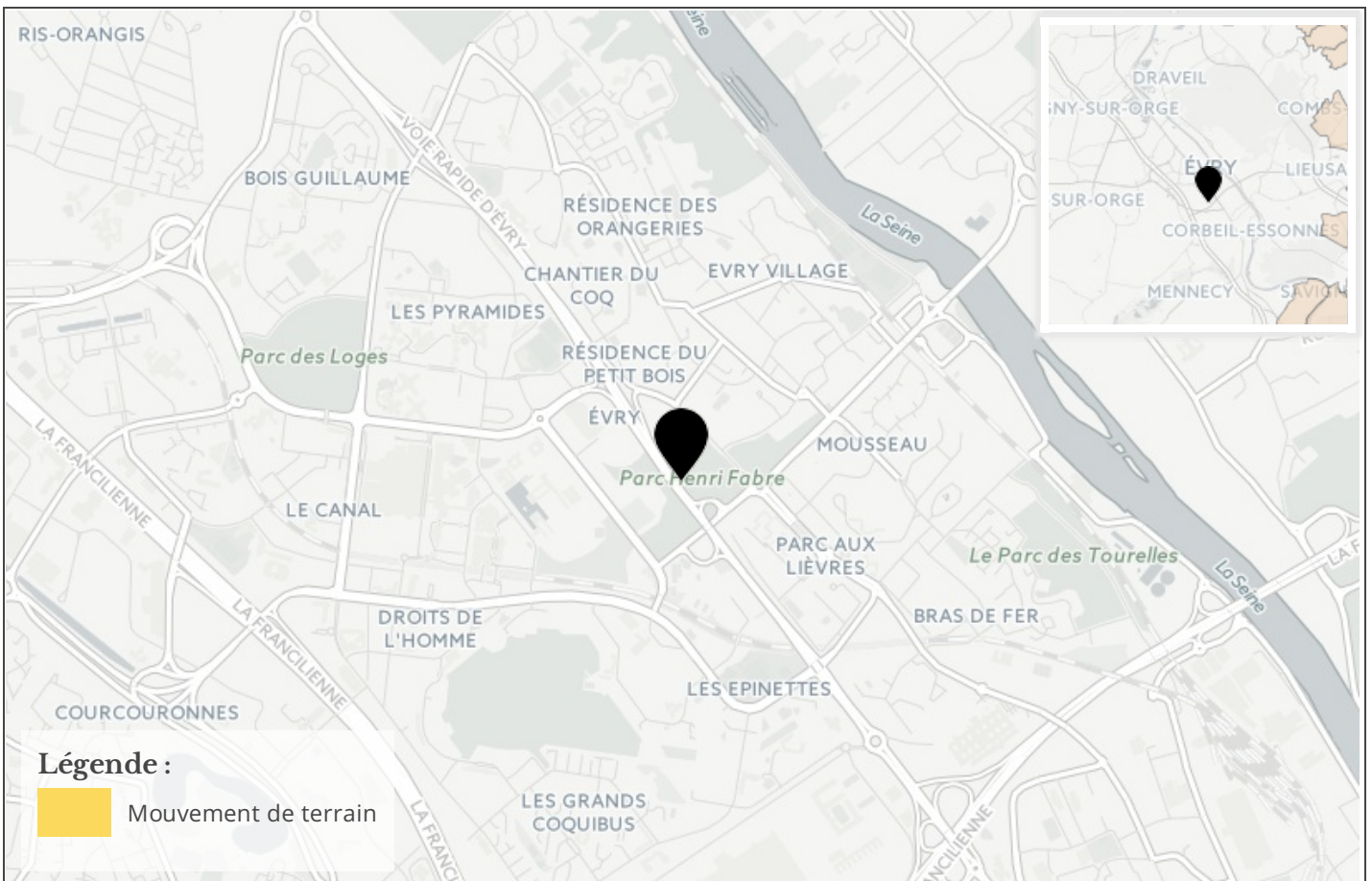
### Arrêtés portant reconnaissance de l'état de catastrophe naturelle

Type de catastrophe	Début	Fin	Arrêté	JO du
Inondations et coulées de boue	08/12/1982	31/12/1982	11/01/1983	13/01/1983
Inondations et coulées de boue	09/04/1983	18/04/1983	21/06/1983	24/06/1983
Inondations et coulées de boue	16/08/1983	16/08/1983	15/11/1983	18/11/1983
Inondations et coulées de boue	31/08/1983	31/08/1983	15/11/1983	18/11/1983
Inondations et coulées de boue	23/07/1988	23/07/1988	19/10/1988	03/11/1988
Inondations et coulées de boue	07/08/1997	07/08/1997	17/12/1997	30/12/1997
Mouvements de terrain différentiels CSRS	01/01/1990	30/04/1997	12/03/1998	28/03/1998
Inondations et coulées de boue	05/08/1997	06/08/1997	12/03/1998	28/03/1998
Mouvements de terrain différentiels CSRS	01/05/1997	31/12/1998	22/06/1999	14/07/1999
Inondations, coulées de boue et mouvements de terrain	25/12/1999	29/12/1999	29/12/1999	30/12/1999
Inondations et coulées de boue	28/05/2016	05/06/2016	08/06/2016	09/06/2016

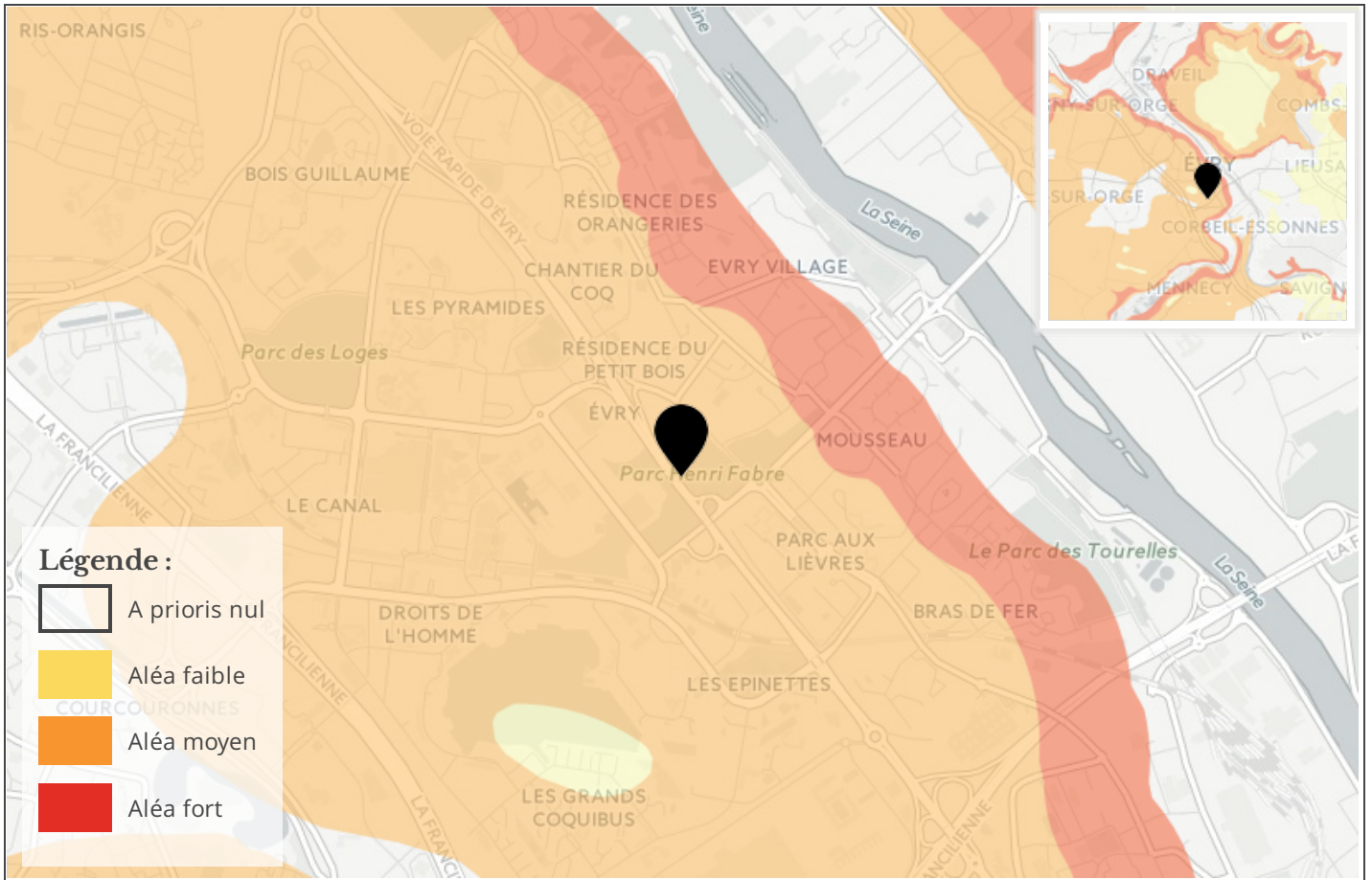
## Cartographie des inondations



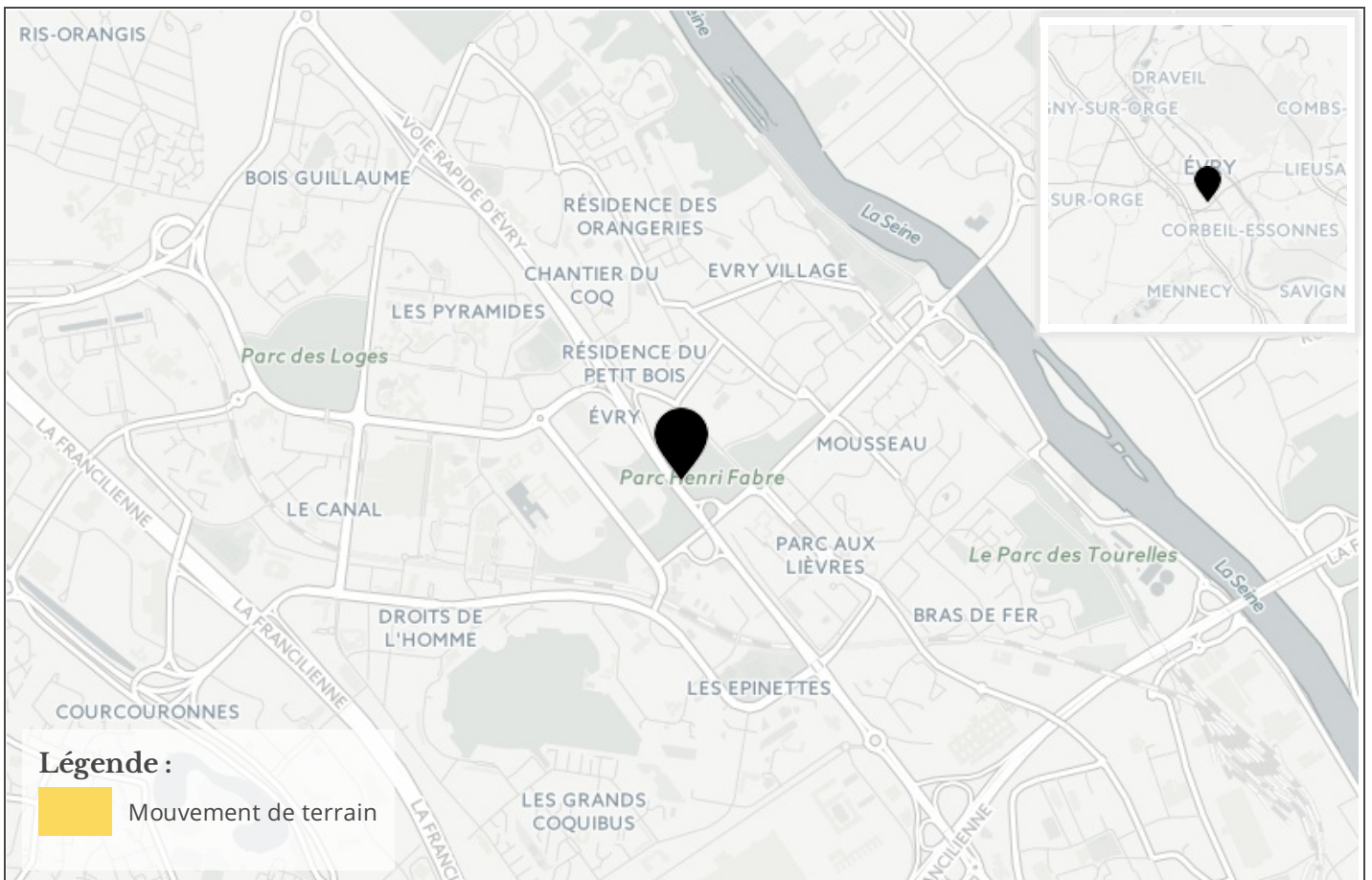
## Cartographie des mouvements de terrains



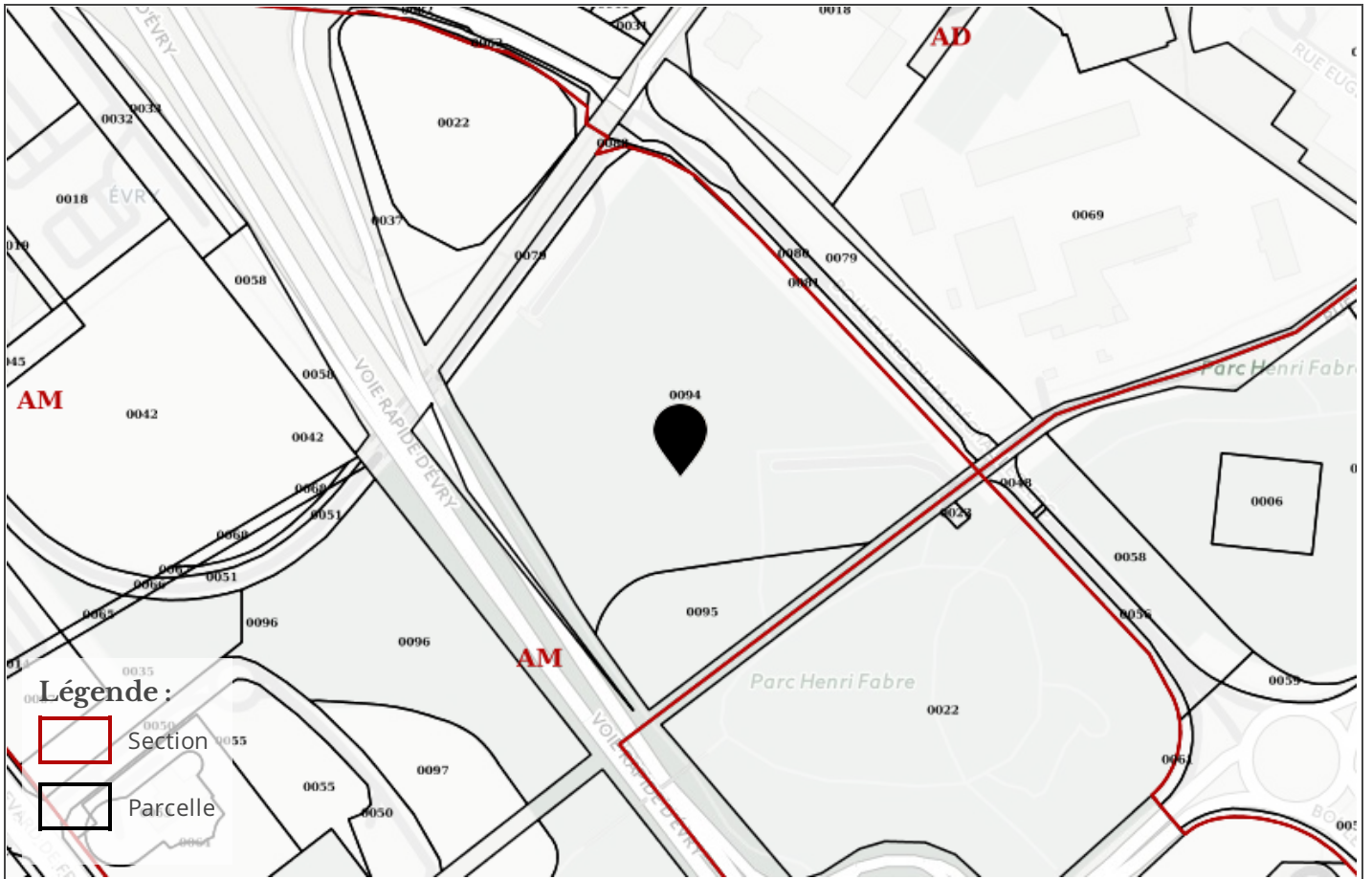
## Cartographie des argiles



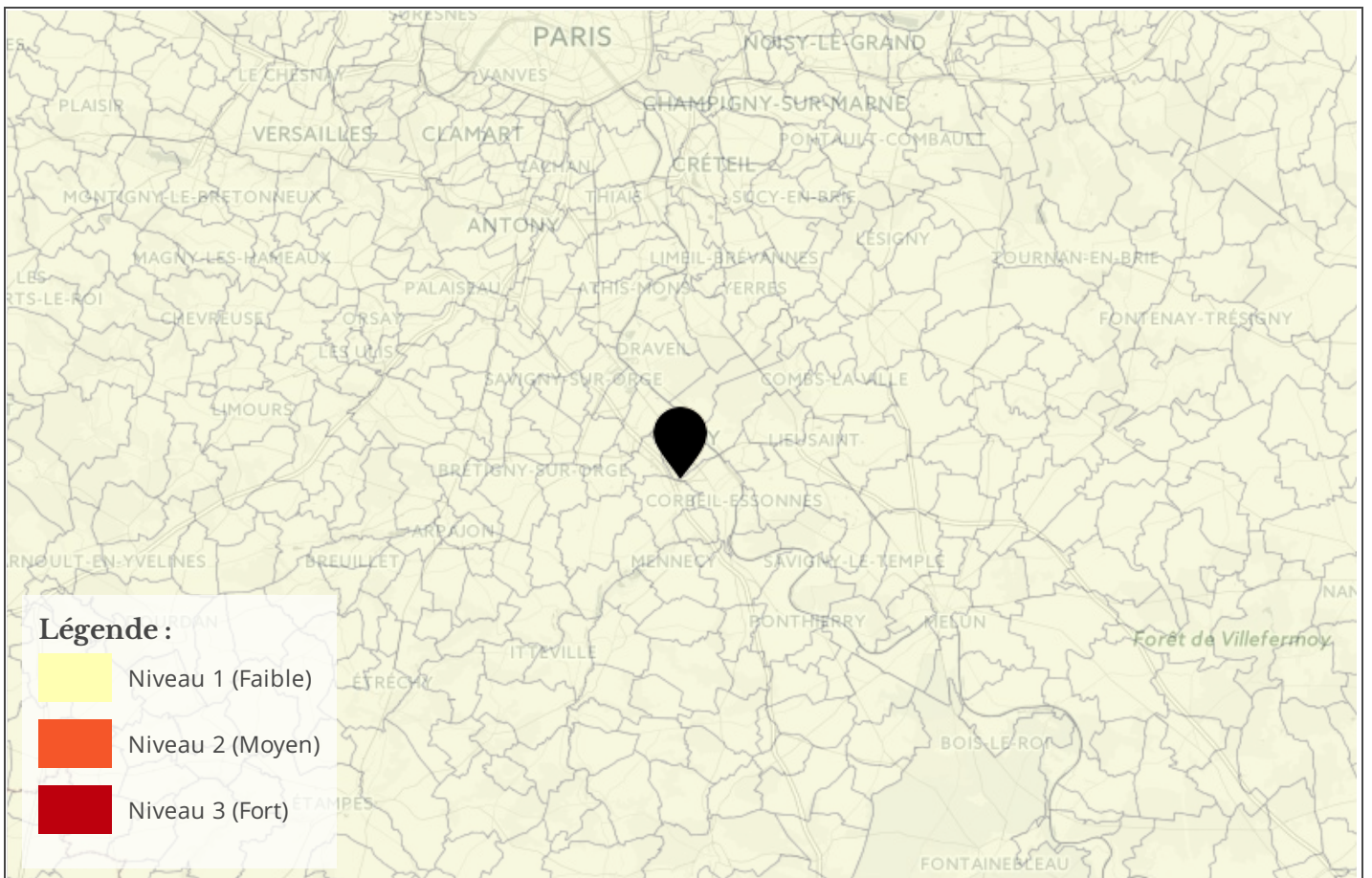
## Cartographie des carrières / gypse



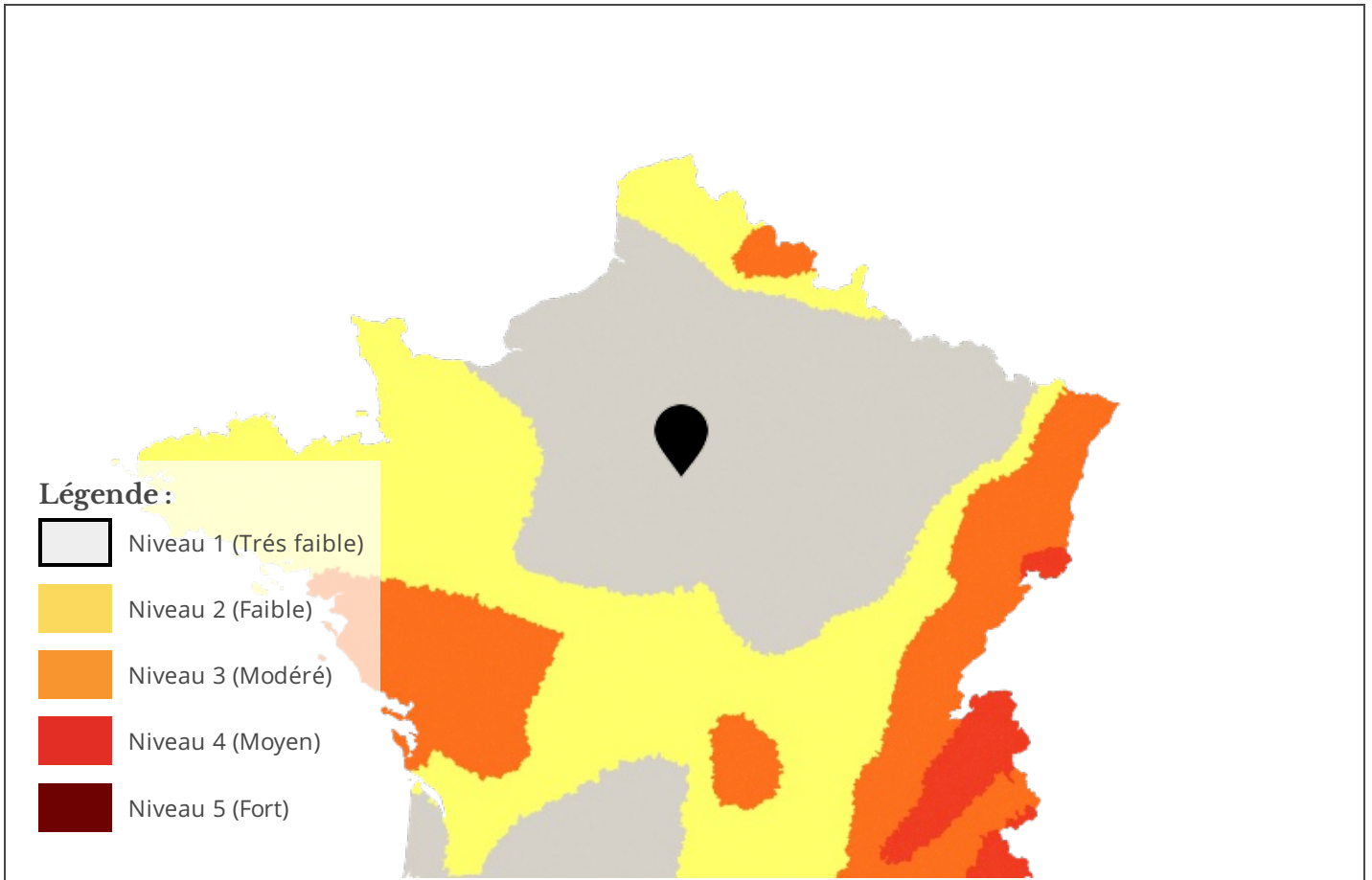
## Referentiel cadastral parcelle



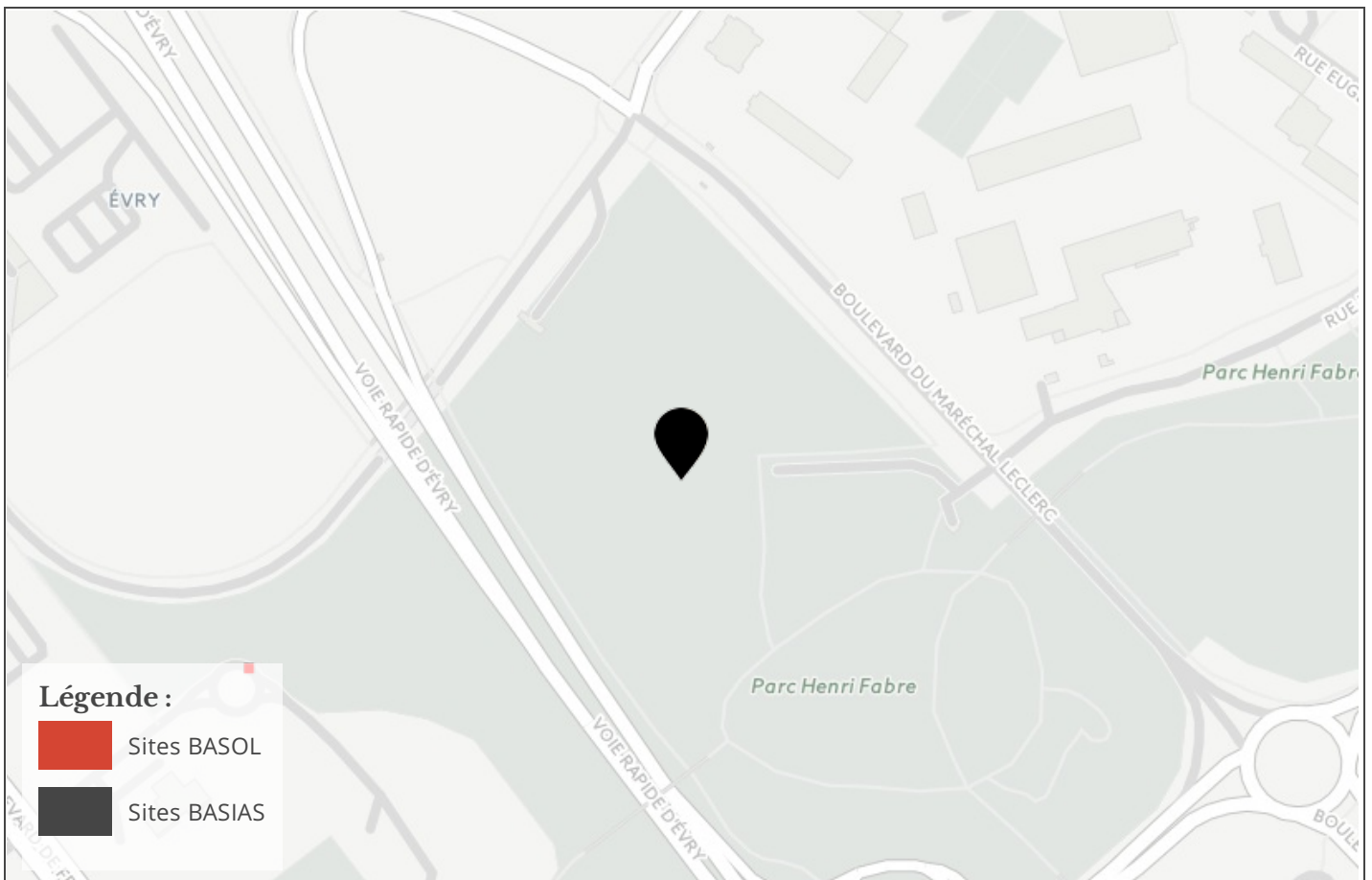
## Information RADON



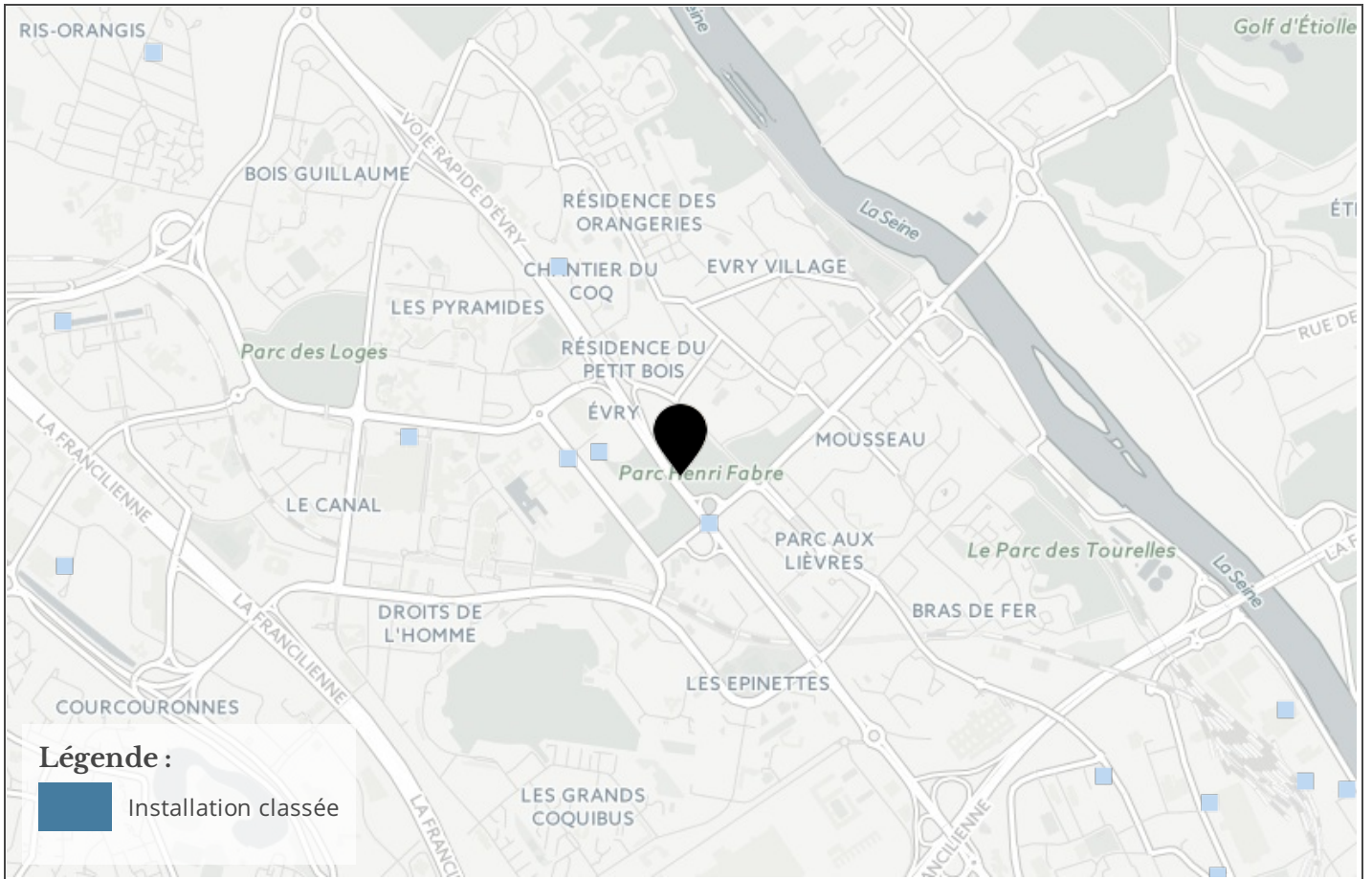
## Cartographie des zones sismiques



## Cartographie de pollution des sols



## Cartographie des installation classées pour la Protection de l'Environnement (ICPE)



# Etat des risques naturels, miniers et technologiques

en application des articles L 125 - 5 et R 125 - 26 du Code de l'environnement

**1. Cet état, relatif aux obligations, interdictions, servitudes et prescriptions définies vis-à-vis des risques naturels, miniers ou technologiques concernant l'immeuble, est établi sur la base des informations mises à disposition par arrêté préfectoral**

N° PREF/DCSIPC/SIDPC n°0042

du 03/02/2006

Mis à jour le

informations relatives au bien immobilier (bâti ou non bâti)

## 2. Adresse

code postal ou Insee

commune

6 Boulevard du Maréchal Leclerc

91000

EVRY

## 3. Situation de l'immeuble au regard d'un ou plusieurs plans de prévention de risques naturels [PPR n]

> L'immeuble est situé dans le périmètre d'un PPR naturels **prescrit** Oui  Non  X  
 L'immeuble est situé dans le périmètre d'un PPR naturels **appliqué par anticipation** Oui  Non  X  
 L'immeuble est situé dans le périmètre d'un PPR naturels **approuvé** Oui  Non  X

> si oui, les risques naturels pris en compte sont liés à :

<b>inondation</b> <input type="checkbox"/>	<b>crue torrentielle</b> <input type="checkbox"/>	<b>mouvements de terrain</b> <input type="checkbox"/>	<b>avalanches</b> <input type="checkbox"/>
<b>sécheresse</b> <input type="checkbox"/>	<b>cyclone</b> <input type="checkbox"/>	<b>remontée de nappe</b> <input type="checkbox"/>	<b>feux de forêt</b> <input type="checkbox"/>
<b>séisme</b> <input type="checkbox"/>	<b>volcan</b> <input type="checkbox"/>	<b>autres</b> <input type="checkbox"/>	

extraits des documents de référence joints au présent état et permettant la localisation de l'immeuble au regard des risques pris en compte

> L'immeuble est concerné par des prescriptions de travaux dans le règlement du ou des PPR naturels Oui  Non  X  
 si oui, les travaux prescrits par le règlement du ou des PPR naturels ont été réalisés Oui  Non

## 4. Situation de l'immeuble au regard d'un plan de prévention de risques miniers [PPR m]

en application de l'article L 174-5 du nouveau code minier.

> L'immeuble est situé dans le périmètre d'un PPR miniers **prescrit** Oui  Non  X  
 L'immeuble est situé dans le périmètre d'un PPR miniers **appliqué par anticipation** Oui  Non  X  
 L'immeuble est situé dans le périmètre d'un PPR miniers **approuvé** Oui  Non  X

> si oui, les risques miniers pris en compte sont liés à :

**mouvements de terrain**  **autres**

extraits des documents de référence joints au présent état et permettant la localisation de l'immeuble au regard des risques pris en compte

> L'immeuble est concerné par des prescriptions de travaux dans le règlement du ou des PPR miniers Oui  Non  X  
 si oui, les travaux prescrits par le règlement du ou des PPR miniers ont été réalisés Oui  Non

## 5. Situation de l'immeuble au regard d'un plan de prévention de risques technologiques [PPR t]

> L'immeuble est situé dans le périmètre d'étude d'un PPR technologiques prescrit et non encore approuvé Oui  Non  X  
 si oui, les risques technologiques pris en compte dans l'arrêté de prescription sont liés à :

**effet toxique**  **effet thermique**  **effet de surpression**

> L'immeuble est situé dans le périmètre d'exposition aux risques d'un PPR technologiques approuvé Oui  Non  X

extraits des documents de référence joints au présent état et permettant la localisation de l'immeuble au regard des risques pris en compte

> L'immeuble est concerné par des prescriptions de travaux dans le règlement du ou des PPR technologiques Oui  Non  X  
 si oui, les travaux prescrits par le règlement du ou des PPR technologiques ont été réalisés Oui  Non

## 6. Situation de l'immeuble au regard du zonage réglementaire pour la prise en compte de la sismicité

en application des articles R 563-4 et D 563-8-1 du Code de l'environnement

> L'immeuble est situé dans une commune de sismicité **zone 5**  **zone 4**  **zone 3**  **zone 2**  **zone 1**  X  
 forte moyenne modérée faible très faible

## 7. Information relative aux sinistres indemnisés par l'assurance suite à une catastrophe naturelle, minière ou technologique

en application de l'article L 125-5 (IV) du Code de l'environnement

> L'information est mentionnée dans l'acte authentique constatant la réalisation de la vente Oui  Non

vendeur/bailleur - acquéreur/locataire

<b>8. Vendeur - Bailleur</b>	jean	Durand
<b>9. Acquéreur - Locataire</b>	Jeanne	Dupond
<b>10. Lieu / Date</b>	EVRY	16/06/2017

**Attention !** S'ils n'impliquent pas d'obligation ou d'interdiction réglementaire particulière, les aléas connus ou prévisibles qui peuvent être signalés dans les divers documents d'information préventive et concerner le bien immobilier, ne sont pas mentionnés par cet état.

**Article 125-5 (V) du Code de l'environnement:** En cas de non respect des obligations d'information du vendeur ou du bailleur, l'acquéreur ou le locataire peut poursuivre la résolution du contrat ou demander au juge une diminution du prix de vente ou de la location.



### Liste des sites BASIAS (potentiellement) pollués (à moins de 500 mètres)

Code	Raison social, Activité, Adresse	Dist.
IDF9101215	ddass essonne(service santé environnement), administration de l'intérieur, boulevard france de evry (91228)	427 mètres
IDF9101200	mag auto, sté nouvelle d'exploitation des ets, ex sté mag auto, ex frosio jean-pierre, ex barthelemy, garage, 6 boulevard aguado evry (91228)	467 mètres

### Liste des sites BASOL (potentiellement) pollués (à moins de 500 mètres)

Code	Raison social, Activité, Adresse	Dist.
Aucun résultat		

### Liste des sites ICPE (à moins de 500 mètres)

Code	Raison social, Activité, Adresse	Dist.
65.12433	siarce (valorisation biogaz), evry 91000	320 mètres
65.13843	communaute agglom. evry, evry 91000	320 mètres
65.4219	roto 91, evry 91000	324 mètres
65.11522	prefecture de l'essonne, evry 91000	441 mètres

Télécharger l'IAL

[http://www.essonne.gouv.fr/old/old\\_Securite/Information-et-documentation/Information-Acquereurs-Locataires](http://www.essonne.gouv.fr/old/old_Securite/Information-et-documentation/Information-Acquereurs-Locataires)

Préfecture : Essonne  
en application du IV de l'article

**Déclaration de sinistres indemnisés**  
**L 125-5 du Code l'environnement**

Adresse de l'immeuble

Commune

EVRY

Arrêtés de reconnaissance de l'état de catastrophes au profit de la commune

**Sinistres indemnisés dans le cadre d'une reconnaissance de l'état de catastrophe**

Cochez les cases **OUI** ou **NON**

si, à votre connaissance, l'immeuble a fait l'objet d'une indemnisation suite à des dommages consécutifs à chacun des événements

Inondations et coulées de boue	Arrêté en date du 11/01/1983	<input type="radio"/> Oui <input type="radio"/> Non
Inondations et coulées de boue	Arrêté en date du 21/06/1983	<input type="radio"/> Oui <input type="radio"/> Non
Inondations et coulées de boue	Arrêté en date du 15/11/1983	<input type="radio"/> Oui <input type="radio"/> Non
Inondations et coulées de boue	Arrêté en date du 15/11/1983	<input type="radio"/> Oui <input type="radio"/> Non
Inondations et coulées de boue	Arrêté en date du 19/10/1988	<input type="radio"/> Oui <input type="radio"/> Non
Inondations et coulées de boue	Arrêté en date du 17/12/1997	<input type="radio"/> Oui <input type="radio"/> Non
Mouvements de terrain différentiels CSRS	Arrêté en date du 12/03/1998	<input type="radio"/> Oui <input type="radio"/> Non
Inondations et coulées de boue	Arrêté en date du 12/03/1998	<input type="radio"/> Oui <input type="radio"/> Non
Mouvements de terrain différentiels CSRS	Arrêté en date du 22/06/1999	<input type="radio"/> Oui <input type="radio"/> Non
Inondations, coulées de boue et mouvements de terrain	Arrêté en date du 29/12/1999	<input type="radio"/> Oui <input type="radio"/> Non
Inondations et coulées de boue	Arrêté en date du 08/06/2016	<input type="radio"/> Oui <input type="radio"/> Non

Etabli le :

Nom et visa du vendeur ou du bailleur

Visa de l'acquéreur ou du locataire

Cachet / Signature en cas de prestataire ou mandataire

**Pour en savoir plus**, chacun peut consulter en préfecture ou en mairie, le dossier départemental sur les risques majeurs, le document d'information communal sur les risques majeurs et, sur internet, le site portail dédié à la prévention des risques majeurs : [www.prim.net](http://www.prim.net)