


ETAT DES RISQUES NATURELS MINIERES ET TECHNOLOGIQUES 23 RUE DE LA LIBÉRATION 95880 ENGHEN LES BAINS



SYNTHÈSE DE L'EXPOSITION DE LA COMMUNE AUX RISQUES

Radon : NIVEAU 1

17 BASIAS, 0 BASOL, 0 ICPE

SEISME : NIVEAU 1

RISQUES NATURELS ⁽¹⁾

Inondation
Mouvement de terrain
Séisme

RISQUES MINIERES ⁽¹⁾

Aucun

RISQUES TECHNOLOGIQUES ⁽¹⁾

Transport de marchandises dangereuses

(1) Ces risques concernent la COMMUNE, reportez-vous aux conclusions pour connaître les risques concernant le bien.

(2) BASOL = Base de données de pollution des SOLS, (3) BASIAS = Base de données des Sites Industriels et Activités de Services

(4) ICPE = Installations Classées pour la Protection de l'Environnement

PLAN DE PREVENTION DES RISQUES

Risques

Etat

Libellé

Date

CONCLUSIONS

Le bien n'est concerné par aucun plan de prevention de risque

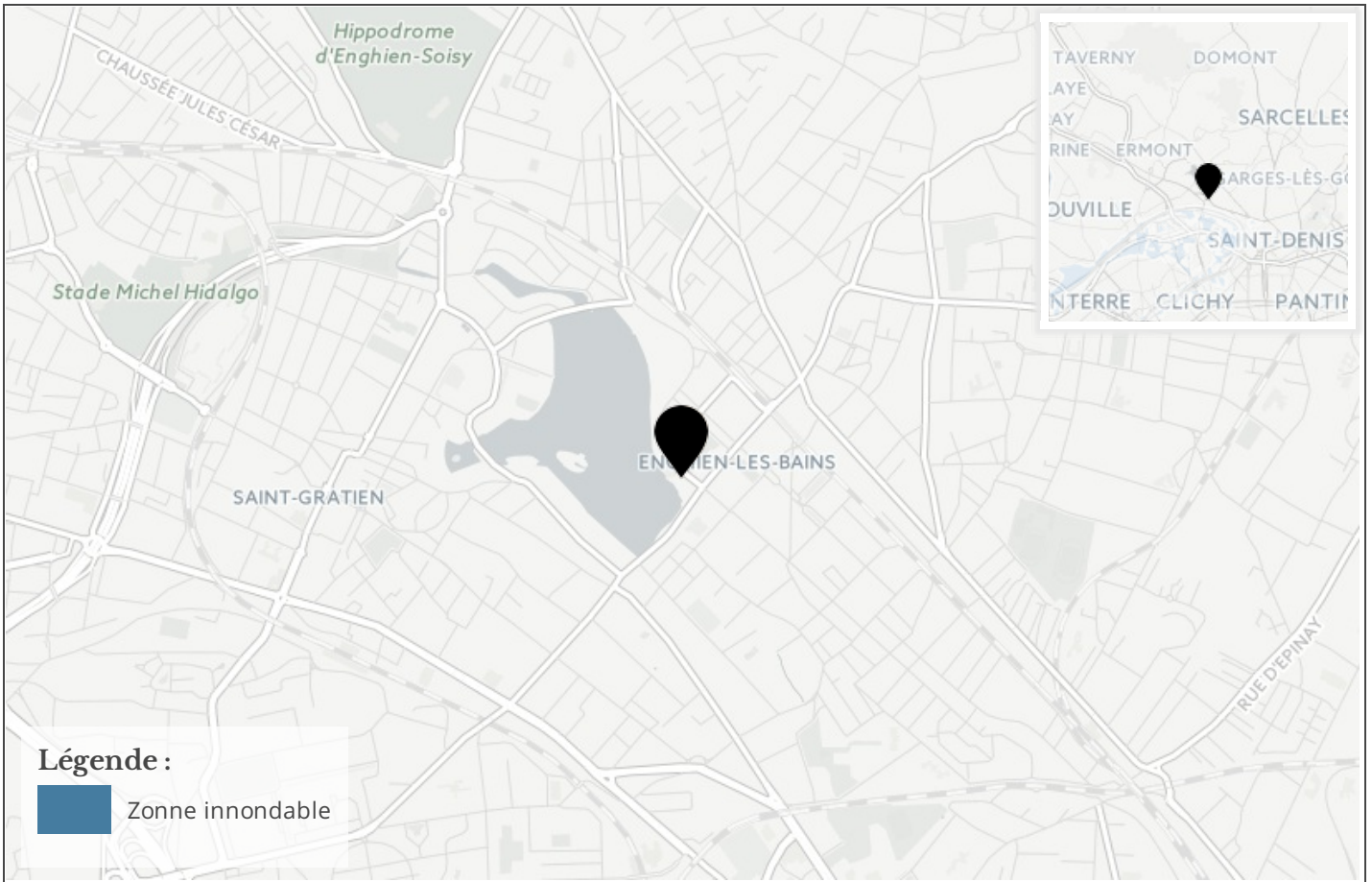
Atlas de Zone Inondable

Aléa	Nom de l'AZI	Date
n/a		

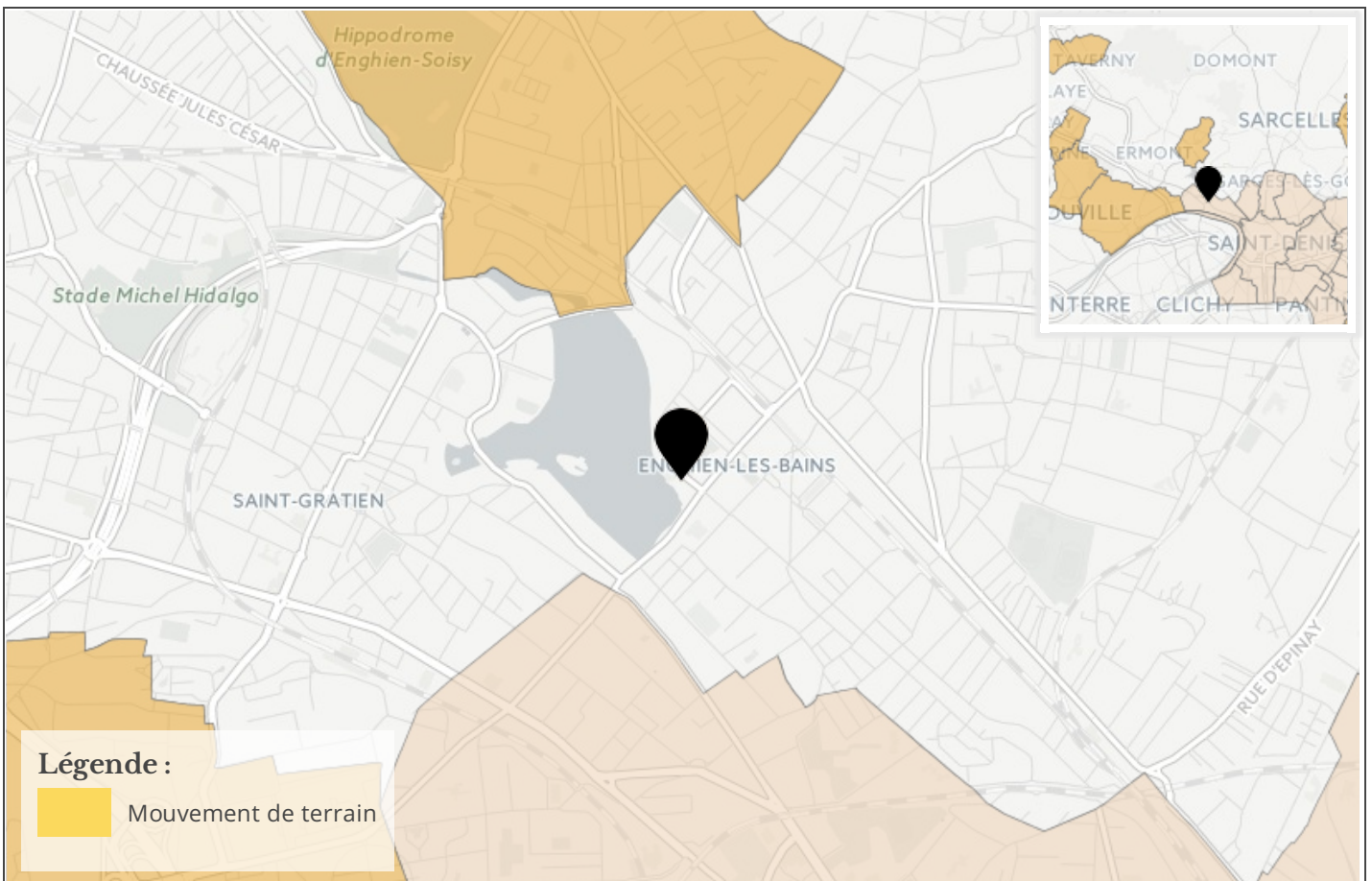
Arrêtés portant reconnaissance de l'état de catastrophe naturelle

Type de catastrophe	Début	Fin	Arrêté	JO du
Inondations et coulées de boue	22/06/1983	27/06/1983	03/08/1983	05/08/1983
Inondations et coulées de boue	18/07/1983	19/07/1983	15/11/1983	18/11/1983
Inondations et coulées de boue	05/05/1984	05/05/1984	16/07/1984	10/08/1984
Inondations et coulées de boue	24/08/1987	25/08/1987	03/11/1987	11/11/1987
Mouvements de terrain consécutifs à la sécheresse	01/06/1989	31/12/1990	01/04/1992	03/04/1992
Inondations et coulées de boue	25/05/1992	26/05/1992	21/08/1992	23/08/1992
Inondations et coulées de boue	28/05/1992	29/05/1992	21/08/1992	23/08/1992
Inondations et coulées de boue	31/05/1992	01/06/1992	21/08/1992	23/08/1992
Inondations et coulées de boue	19/07/1994	19/07/1994	08/09/1994	25/09/1994
Inondations et coulées de boue	06/08/1995	06/08/1995	17/07/1996	04/09/1996
Inondations et coulées de boue	05/08/1997	06/08/1997	12/03/1998	28/03/1998
Mouvements de terrain différentiels CSRS	01/01/1991	30/09/1997	15/07/1998	29/07/1998
Inondations, coulées de boue et mouvements de terrain	25/12/1999	29/12/1999	29/12/1999	30/12/1999
Mouvements de terrain différentiels CSRS	01/10/1997	31/12/1997	27/12/2000	29/12/2000
Inondations consécutives à la RNP	22/03/2001	07/04/2001	27/12/2001	18/01/2002
Inondations et coulées de boue	17/06/2003	17/06/2003	03/10/2003	19/10/2003

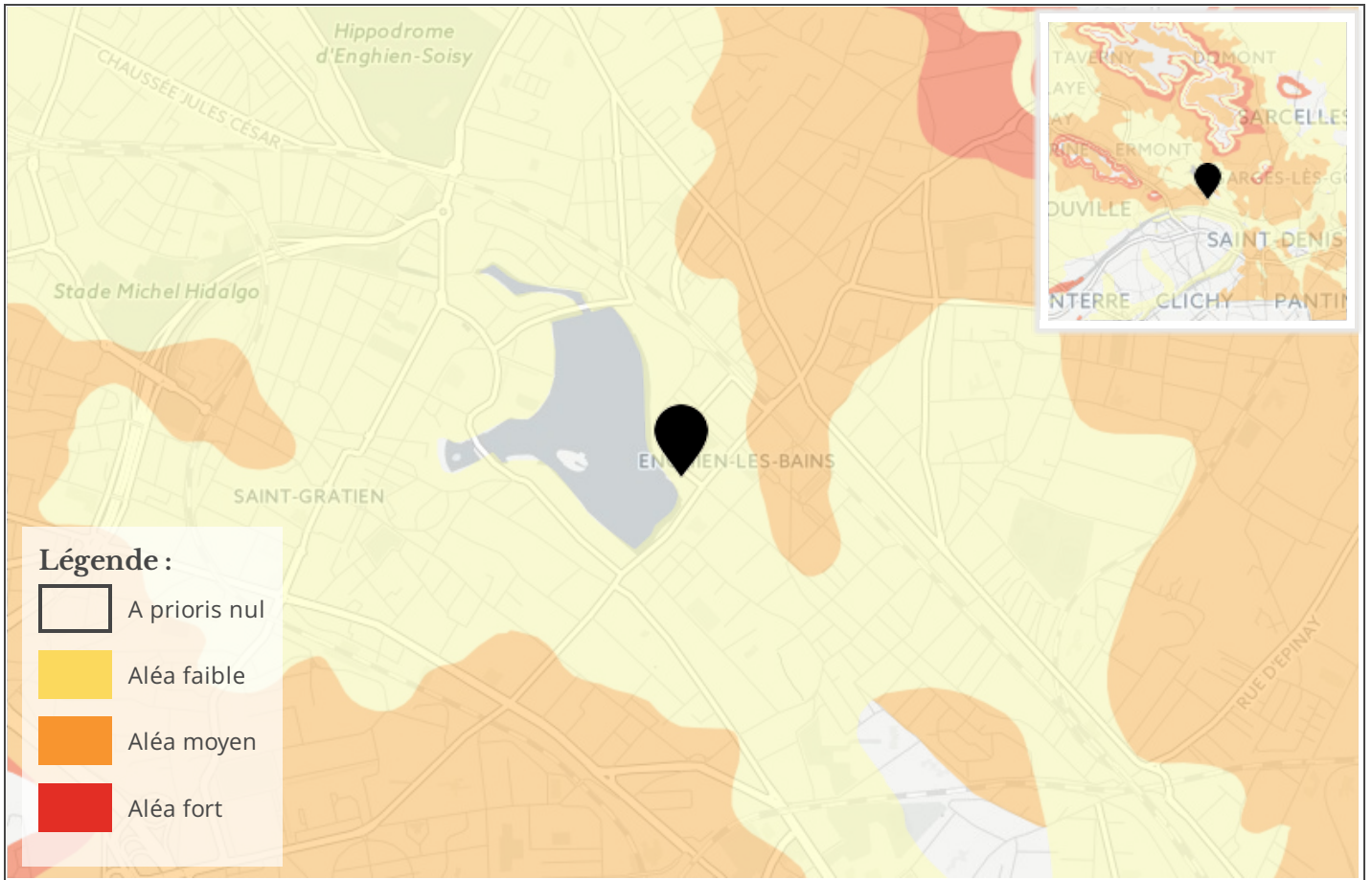
Cartographie des inondations



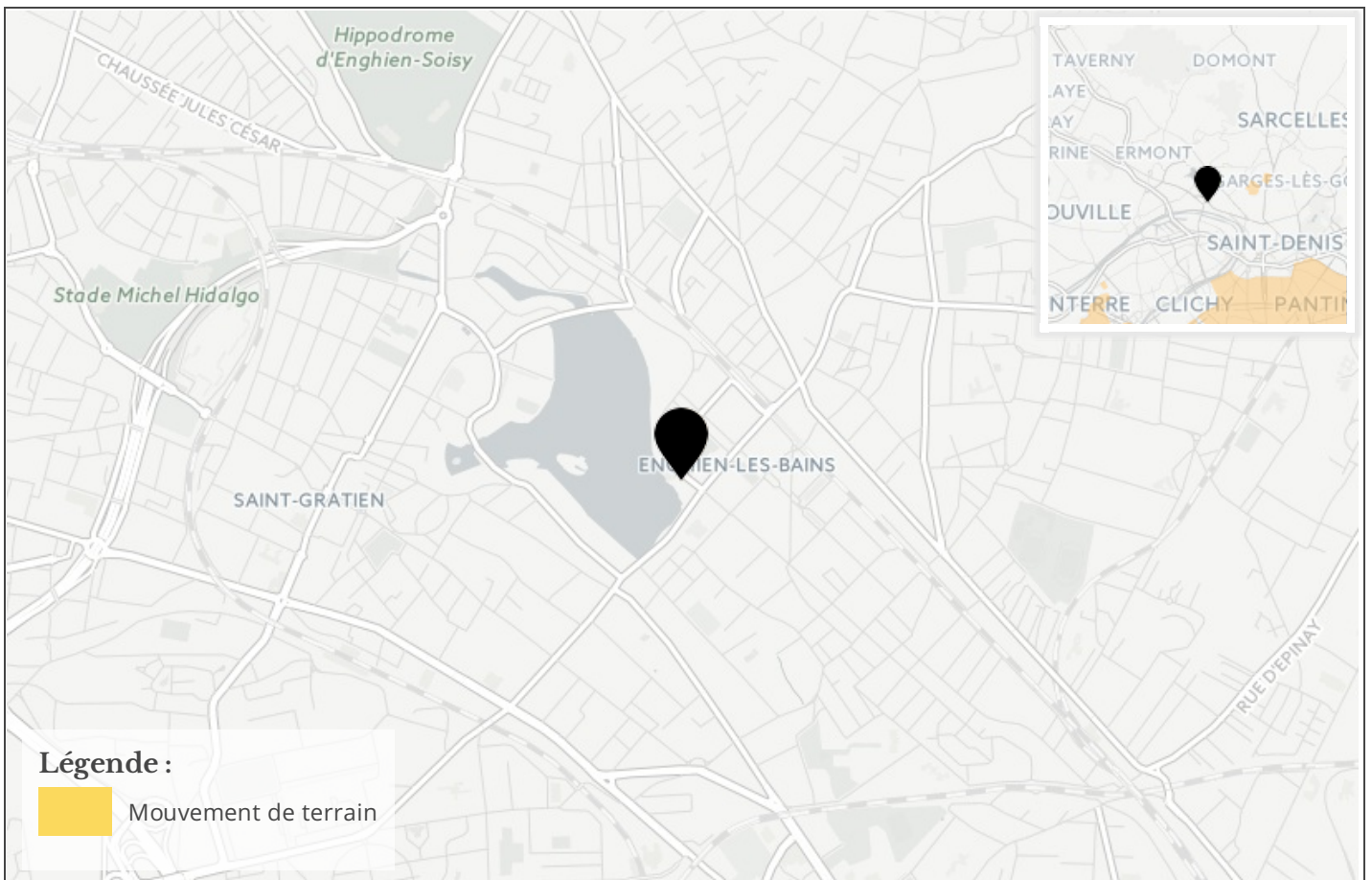
Cartographie des mouvements de terrains



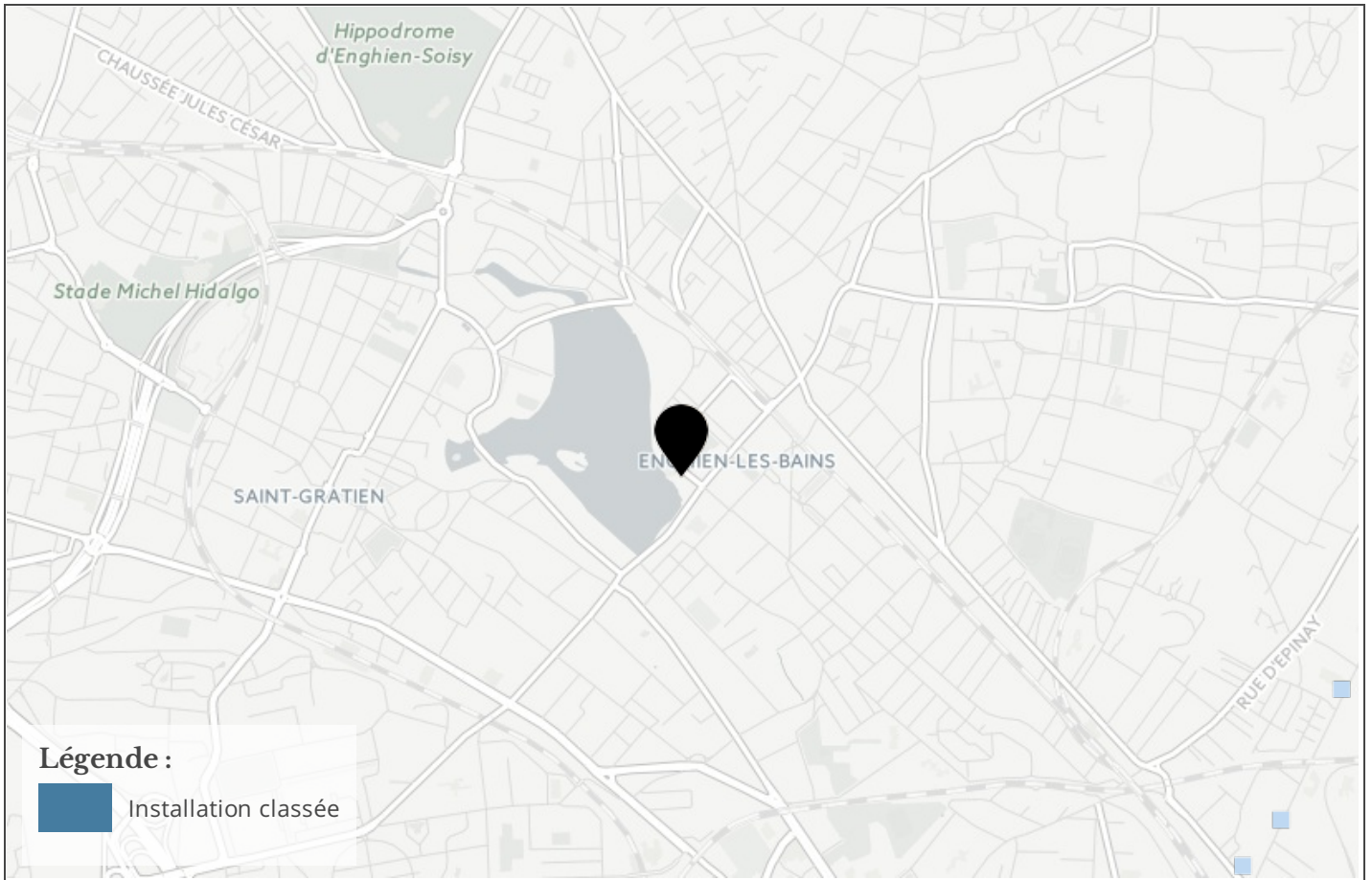
Cartographie des argiles



Cartographie des carrières / gypse



Cartographie des installation classées pour la Protection de l'Environnement (ICPE)



Etat des risques naturels, miniers et technologiques

en application des articles L 125 - 5 et R 125 - 26 du Code de l'environnement

1. Cet état, relatif aux obligations, interdictions, servitudes et prescriptions définies vis-à-vis des risques naturels, miniers ou technologiques concernant l'immeuble, est établi sur la base des informations mises à disposition par arrêté préfectoral

N° du Mis à jour le

informations relatives au bien immobilier (bâti ou non bâti)

2. Adresse code postal ou Insee commune
 23 Rue de la Libération 95880 ENGHEN LES BAINS

3. Situation de l'immeuble au regard d'un ou plusieurs plans de prévention de risques naturels [PPR n]

> L'immeuble est situé dans le périmètre d'un PPR naturels **prescrit** Oui Non X
 L'immeuble est situé dans le périmètre d'un PPR naturels **appliqué par anticipation** Oui Non X
 L'immeuble est situé dans le périmètre d'un PPR naturels **approuvé** Oui Non X

> si oui, les risques naturels pris en compte sont liés à :

inondation <input type="checkbox"/>	crue torrentielle <input type="checkbox"/>	mouvements de terrain <input type="checkbox"/>	avalanches <input type="checkbox"/>
sécheresse <input type="checkbox"/>	cyclone <input type="checkbox"/>	remontée de nappe <input type="checkbox"/>	feux de forêt <input type="checkbox"/>
séisme <input type="checkbox"/>	volcan <input type="checkbox"/>	autres <input type="text"/>	

extraits des documents de référence joints au présent état et permettant la localisation de l'immeuble au regard des risques pris en compte

> L'immeuble est concerné par des prescriptions de travaux dans le règlement du ou des PPR naturels Oui Non X
 si oui, les travaux prescrits par le règlement du ou des PPR naturels ont été réalisés Oui Non

4. Situation de l'immeuble au regard d'un plan de prévention de risques miniers [PPR m]

en application de l'article L 174-5 du nouveau code minier.

> L'immeuble est situé dans le périmètre d'un PPR miniers **prescrit** Oui Non X
 L'immeuble est situé dans le périmètre d'un PPR miniers **appliqué par anticipation** Oui Non X
 L'immeuble est situé dans le périmètre d'un PPR miniers **approuvé** Oui Non X

> si oui, les risques miniers pris en compte sont liés à :

mouvements de terrain **autres**

extraits des documents de référence joints au présent état et permettant la localisation de l'immeuble au regard des risques pris en compte

> L'immeuble est concerné par des prescriptions de travaux dans le règlement du ou des PPR miniers Oui Non X
 si oui, les travaux prescrits par le règlement du ou des PPR miniers ont été réalisés Oui Non

5. Situation de l'immeuble au regard d'un plan de prévention de risques technologiques [PPR t]

> L'immeuble est situé dans le périmètre d'étude d'un PPR technologiques prescrit et non encore approuvé Oui Non X
 si oui, les risques technologiques pris en compte dans l'arrêté de prescription sont liés à :

effet toxique **effet thermique** **effet de surpression**

> L'immeuble est situé dans le périmètre d'exposition aux risques d'un PPR technologiques approuvé Oui Non X

extraits des documents de référence joints au présent état et permettant la localisation de l'immeuble au regard des risques pris en compte

> L'immeuble est concerné par des prescriptions de travaux dans le règlement du ou des PPR technologiques Oui Non X
 si oui, les travaux prescrits par le règlement du ou des PPR technologiques ont été réalisés Oui Non

6. Situation de l'immeuble au regard du zonage réglementaire pour la prise en compte de la sismicité

en application des articles R 563-4 et D 563-8-1 du Code de l'environnement

> L'immeuble est situé dans une commune de sismicité **zone 5** **zone 4** **zone 3** **zone 2** **zone 1** X
 forte moyenne modérée faible très faible

7. Information relative aux sinistres indemnisés par l'assurance suite à une catastrophe naturelle, minière ou technologique

en application de l'article L 125-5 (IV) du Code de l'environnement

> L'information est mentionnée dans l'acte authentique constatant la réalisation de la vente Oui Non

vendeur/bailleur – acquéreur/locataire

8. Vendeur - Bailleur	<input type="text"/> jean	<input type="text"/> Durand
9. Acquéreur - Locataire	<input type="text"/> Jeanne	<input type="text"/> Dupond
10. Lieu / Date	<input type="text"/> ENGHEN LES BAINS	<input type="text"/> 17/06/2017

Attention ! S'ils n'impliquent pas d'obligation ou d'interdiction réglementaire particulière, les aléas connus ou prévisibles qui peuvent être signalés dans les divers documents d'information préventive et concerner le bien immobilier, ne sont pas mentionnés par cet état.

Article 125-5 (V) du Code de l'environnement: En cas de non respect des obligations d'information du vendeur ou du bailleur, l'acquéreur ou le locataire peut poursuivre la résolution du contrat ou demander au juge une diminution du prix de vente ou de la location.

Liste des sites BASIAS (potentiellement) pollués (à moins de 500 mètres)

Code	Raison social, Activité, Adresse	Dist.
IDF9500401	centre, s.a.r.l. garage du, garage automobile, 77 rue général de gaulle du enghien-les-bains (95210)	172 mètres
IDF9500352	magasins populaires, société française des (soframap), liquides inflammables (dépôt de), 46 rue général de gaulle du enghien-les-bains (95210)	185 mètres
IDF9502726	m.c. pressing, s.a.r.l., pressing, rue général de gaulle enghien-les-bains (95210)	264 mètres
IDF9500240	smaltum, s.a., peintures (fabrique de), 37 rue général de gaulle du enghien-les-bains (95210)	274 mètres
IDF9500355	garnier liqueurs-distillerie p.garnier, société, distillerie, 32 avenue ceinture de enghien-les-bains (95210)	296 mètres
IDF9500239	enghien pressing, société, pressing, 29 rue général de gaulle du enghien-les-bains (95210)	300 mètres
IDF9502727	guillaume, ?, 6 rue mora de enghien-les-bains (95210)	301 mètres
IDF9500238	blanchi pressing, société, pressing, 3 rue arrivée de l' enghien-les-bains (95210)	318 mètres
IDF9500359	abeilles, s.a.r.l. les, station service et garage, 1 bis place cardinal mercier du enghien-les-bains (95210)	360 mètres
IDF9502728	menagere 2000 , ex menagere, société a la, ?, 10 boulevard ormesson enghien-les-bains (95210)	384 mètres
IDF9500362	moderne pressing, s.a.r.l. , ex moder'n pressing s.a.r.l., pressing, 15 bis rue général de gaulle du enghien-les-bains (95210)	390 mètres
IDF9500350	oziel, société, pressing, 4 rue abbé hénocque de l' enghien-les-bains (95210)	414 mètres
IDF9500357	vitblanc, s.a.r.l., pressing, 14 avenue charles de gaulle enghien-les-bains (95210)	428 mètres
IDF9502356	lelouch elie, chaussures (atelier de confection de), 13 rue thermes des enghien-les-bains (95210)	443 mètres
IDF9500361	imperial chemical industries pharma (icip) , ex avlon, société, produits pharmaceutiques (industrie des), 6 rue blanche enghien-les-bains (95210)	445 mètres
IDF9500356	cygne blanc, le, pressing, pressing, 32 boulevard ormesson d' enghien-les-bains (95210)	457 mètres
IDF9502725	enghien-les-bains, commune d', pressing, 45 avenue ceinture de enghien-les-bains (95210)	474 mètres

Liste des sites BASOL (potentiellement) pollués (à moins de 500 mètres)

Code	Raison social, Activité, Adresse	Dist.
Aucun résultat		

Liste des sites ICPE (à moins de 500 mètres)

Code	Raison social, Activité, Adresse	Dist.
Aucun résultat		

Déclaration de sinistres indemnisés
L 125-5 du Code l'environnement

Adresse de l'immeuble

Commune

ENGHIEN LES BAINS

Arrêtés de reconnaissance de l'état de catastrophes au profit de la commune

Sinistres indemnisés dans le cadre d'une reconnaissance de l'état de catastrophe

Cochez les cases **OUI** ou **NON**

si, à votre connaissance, l'immeuble a fait l'objet d'une indemnisation suite à des dommages consécutifs à chacun des événements

Inondations et coulées de boue	Arrêté en date du 03/08/1983	<input type="radio"/> Oui <input type="radio"/> Non
Inondations et coulées de boue	Arrêté en date du 15/11/1983	<input type="radio"/> Oui <input type="radio"/> Non
Inondations et coulées de boue	Arrêté en date du 16/07/1984	<input type="radio"/> Oui <input type="radio"/> Non
Inondations et coulées de boue	Arrêté en date du 03/11/1987	<input type="radio"/> Oui <input type="radio"/> Non
Mouvements de terrain consécutifs à la sécheresse	Arrêté en date du 01/04/1992	<input type="radio"/> Oui <input type="radio"/> Non
Inondations et coulées de boue	Arrêté en date du 21/08/1992	<input type="radio"/> Oui <input type="radio"/> Non
Inondations et coulées de boue	Arrêté en date du 21/08/1992	<input type="radio"/> Oui <input type="radio"/> Non
Inondations et coulées de boue	Arrêté en date du 21/08/1992	<input type="radio"/> Oui <input type="radio"/> Non
Inondations et coulées de boue	Arrêté en date du 08/09/1994	<input type="radio"/> Oui <input type="radio"/> Non
Inondations et coulées de boue	Arrêté en date du 17/07/1996	<input type="radio"/> Oui <input type="radio"/> Non
Inondations et coulées de boue	Arrêté en date du 12/03/1998	<input type="radio"/> Oui <input type="radio"/> Non
Mouvements de terrain différentiels CSRS	Arrêté en date du 15/07/1998	<input type="radio"/> Oui <input type="radio"/> Non
Inondations, coulées de boue et mouvements de terrain	Arrêté en date du 29/12/1999	<input type="radio"/> Oui <input type="radio"/> Non
Mouvements de terrain différentiels CSRS	Arrêté en date du 27/12/2000	<input type="radio"/> Oui <input type="radio"/> Non
Inondations consécutives à la RNP	Arrêté en date du 27/12/2001	<input type="radio"/> Oui <input type="radio"/> Non
Inondations et coulées de boue	Arrêté en date du 03/10/2003	<input type="radio"/> Oui <input type="radio"/> Non

Etabli le :

Nom et visa du vendeur ou du bailleur

Visa de l'acquéreur ou du locataire

Cachet / Signature en cas de prestataire ou mandataire

Pour en savoir plus, chacun peut consulter en préfecture ou en mairie, le dossier départemental sur les risques majeurs, le document d'information communal sur les risques majeurs et, sur internet, le site portail dédié à la prévention des risques majeurs : www.prim.net