


ETAT DES RISQUES NATURELS MINIERES ET TECHNOLOGIQUES

7 AVENUE LÉON TOLSTOÏ 69150 DECINES CHARPIEU



SYNTHÈSE DE L'EXPOSITION DE LA COMMUNE AUX RISQUES

Radon : NIVEAU 1

1 BASIAS, 0 BASOL, 1 ICPE

SEISME : NIVEAU 3

RISQUES NATURELS ⁽¹⁾

RISQUES MINIERES ⁽¹⁾

RISQUES TECHNOLOGIQUES ⁽¹⁾

Inondation
Séisme

Aucun

Rupture de barrage
Transport de marchandises dangereuses

(1) Ces risques concernent la COMMUNE, reportez-vous aux conclusions pour connaître les risques concernant le bien.

(2) BASOL = Base de données de pollution des SOLS, (3) BASIAS = Base de données des Sites Industriels et Activités de Services

(4) ICPE = Installations Classées pour la Protection de l'Environnement

PLAN DE PREVENTION DES RISQUES

Risques	Etat	Libellé	Date
Inondation (Inondation)	Approuvé	PSS sur la commune Décines-Charpieu	16/08/1972
Inondation (Par remontées de nappes naturelles)	Approuvé	PPRI Grand Lyon - Rhône amont	06/03/2008
Inondation (Par une crue à débordement lent de cours d'eau)	Approuvé	PPRI Grand Lyon - Rhône amont	06/03/2008
Risque industriel (Effet de surpression)	Préscrit	69 PPRT de Dcines Charpieu	08/02/2008
Risque industriel (Effet thermique)	Préscrit	69 PPRT de Dcines Charpieu	08/02/2008
Risque industriel (Effet toxique)	Préscrit	69 PPRT de Dcines Charpieu	08/02/2008

CONCLUSIONS

Le bien est concerné par les PPR suivants:

- Inondation et la cartographie indique que le bien se trouve dans une zone inondable
- Risque industriel

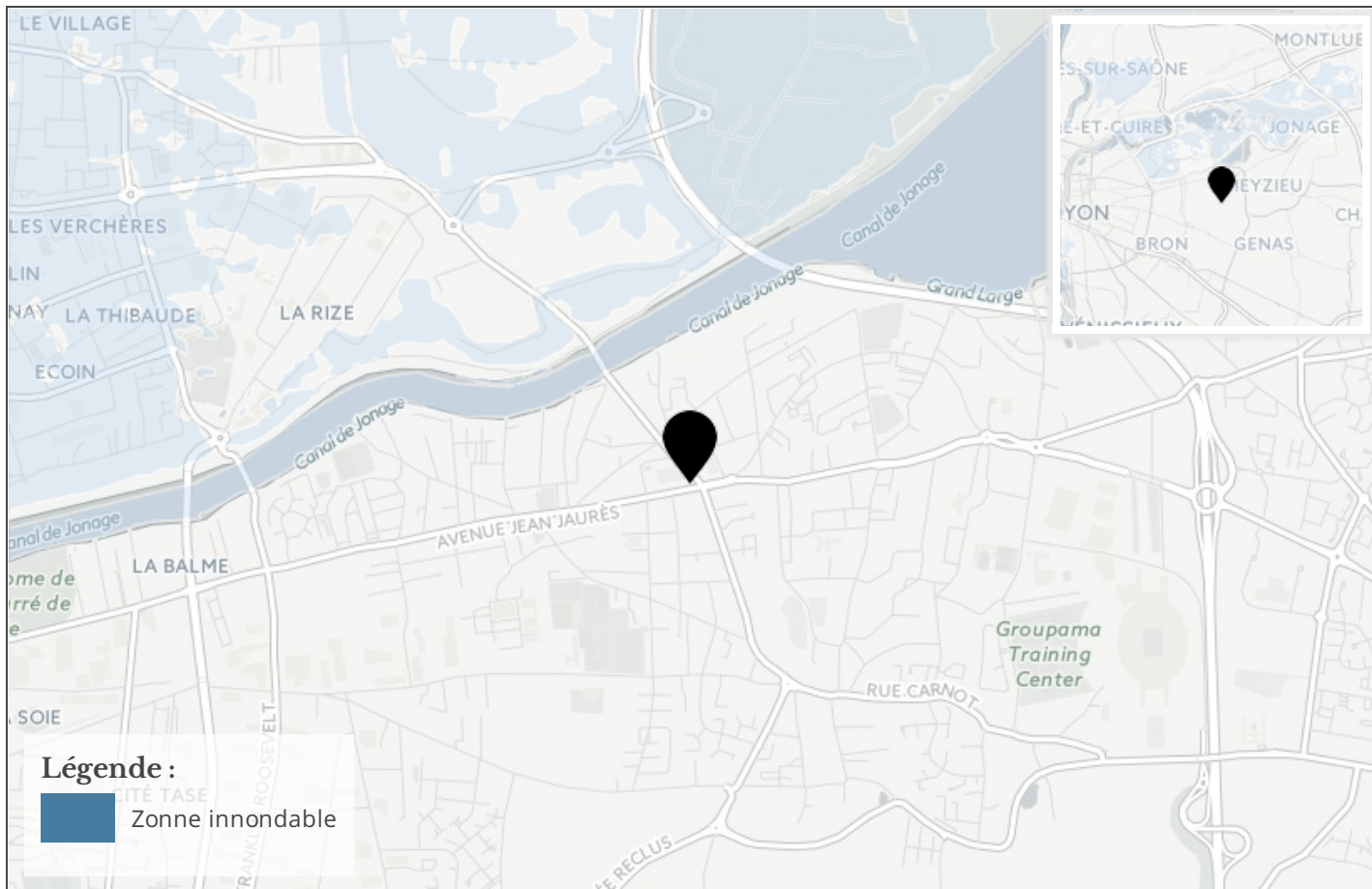
Atlas de Zone Inondable

Aléa	Nom de l'AZI	Date
Inondation	AZI des ruisseaux du grand Lyon	01/03/1995

Arrêtés portant reconnaissance de l'état de catastrophe naturelle

Type de catastrophe	Début	Fin	Arrêté	JO du
Tempête	06/11/1982	10/11/1982	18/11/1982	19/11/1982
Poids de la neige - chutes de neige	26/11/1982	28/11/1982	15/12/1982	22/12/1982
Inondations et coulées de boue	08/12/1982	31/12/1982	11/01/1983	13/01/1983
Poids de la neige - chutes de neige	26/11/1982	27/11/1982	24/01/1983	29/01/1983
Inondations, coulées de boue et glissements de terrain	01/04/1983	30/04/1983	21/06/1983	24/06/1983
Inondations, coulées de boue et glissements de terrain	01/05/1983	31/05/1983	21/06/1983	24/06/1983
Inondations et coulées de boue	12/02/1990	17/02/1990	14/05/1990	24/05/1990
Inondations et coulées de boue	05/07/1993	06/07/1993	28/09/1993	10/10/1993
Inondations et coulées de boue	01/07/1993	02/07/1993	26/10/1993	03/12/1993
Inondations et coulées de boue	29/06/1993	29/06/1993	05/01/1994	21/01/1994
Inondations et coulées de boue	05/10/1993	10/10/1993	02/02/1994	18/02/1994
Inondations et coulées de boue	12/10/1993	12/10/1993	12/04/1994	29/04/1994
Mouvements de terrain différentiels CSRS	01/07/2003	30/09/2003	25/08/2004	26/08/2004
Inondations et coulées de boue	04/08/2004	04/08/2004	11/01/2005	15/01/2005
Inondations et coulées de boue	26/07/2008	26/07/2008	24/12/2008	31/12/2008

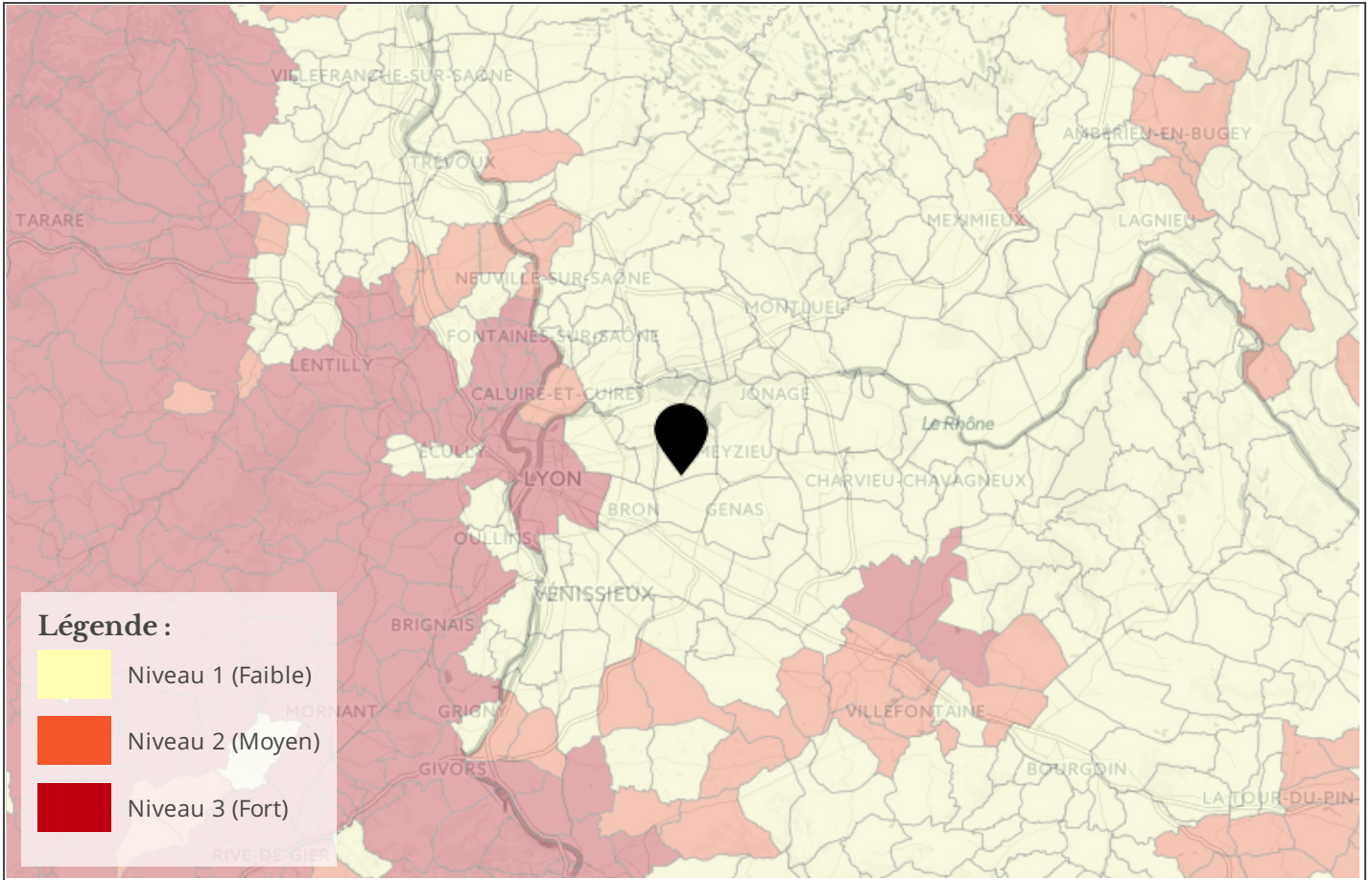
Cartographie des inondations



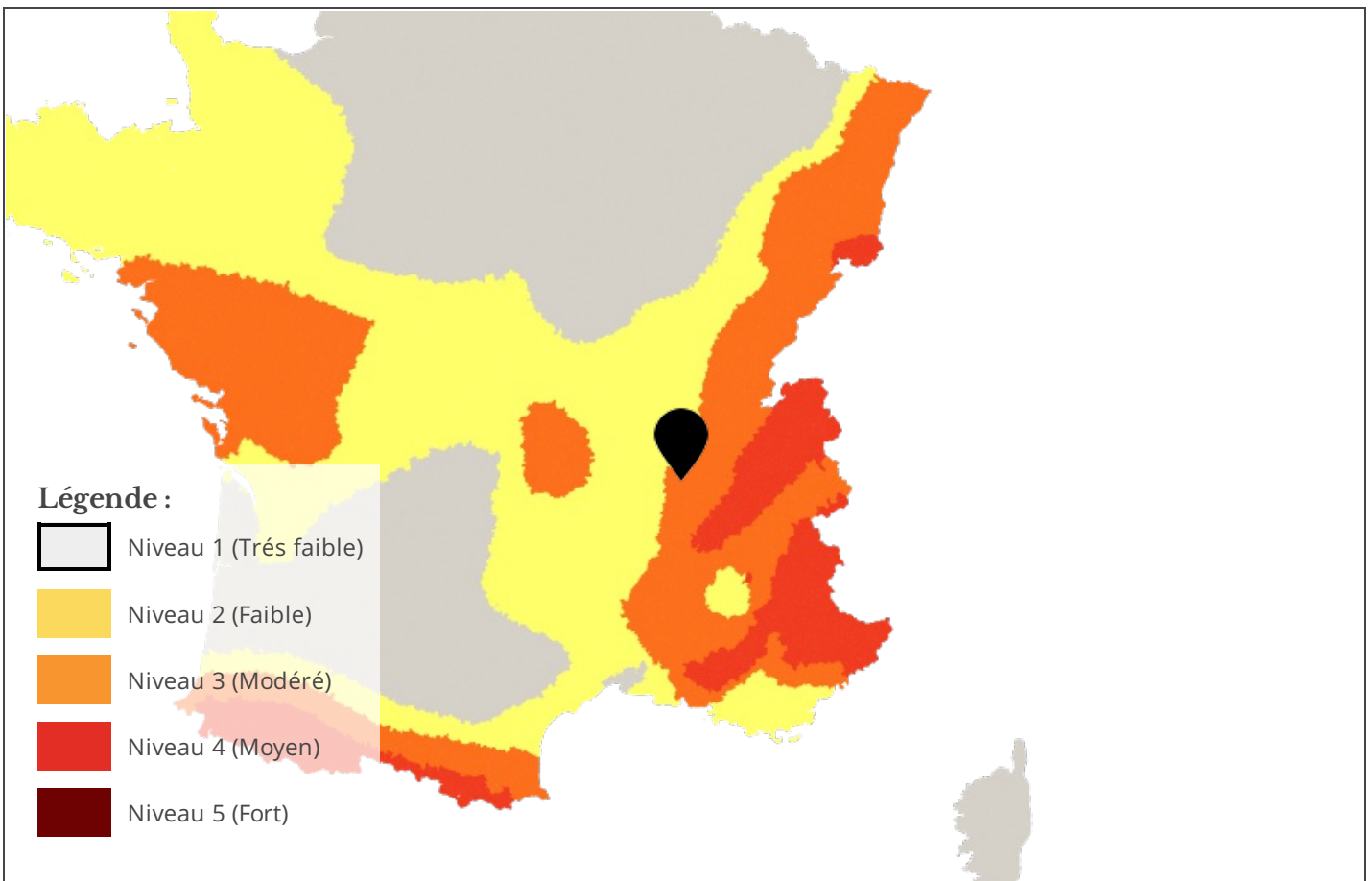
Referentiel cadastral parcelle



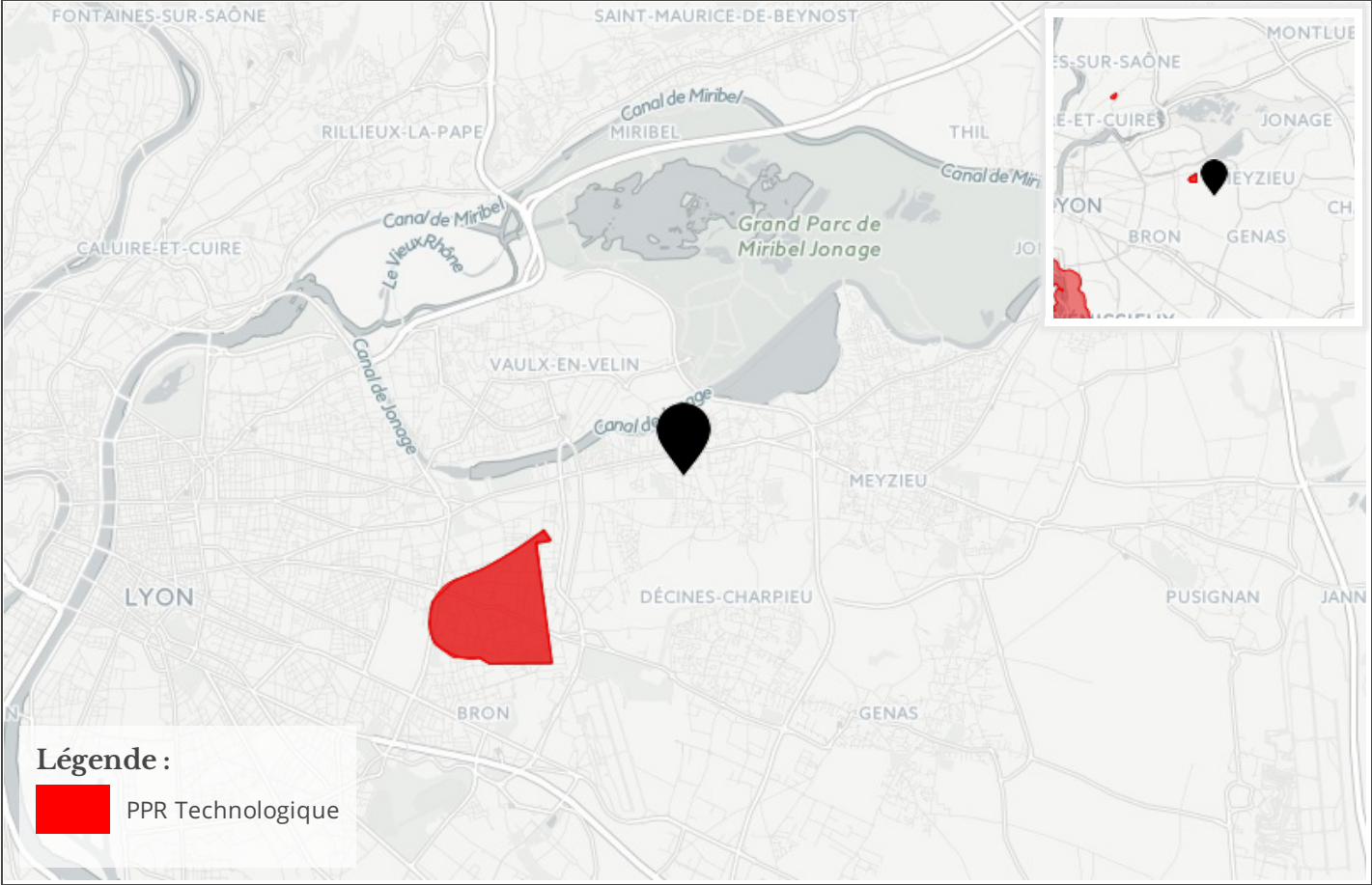
Information RADON



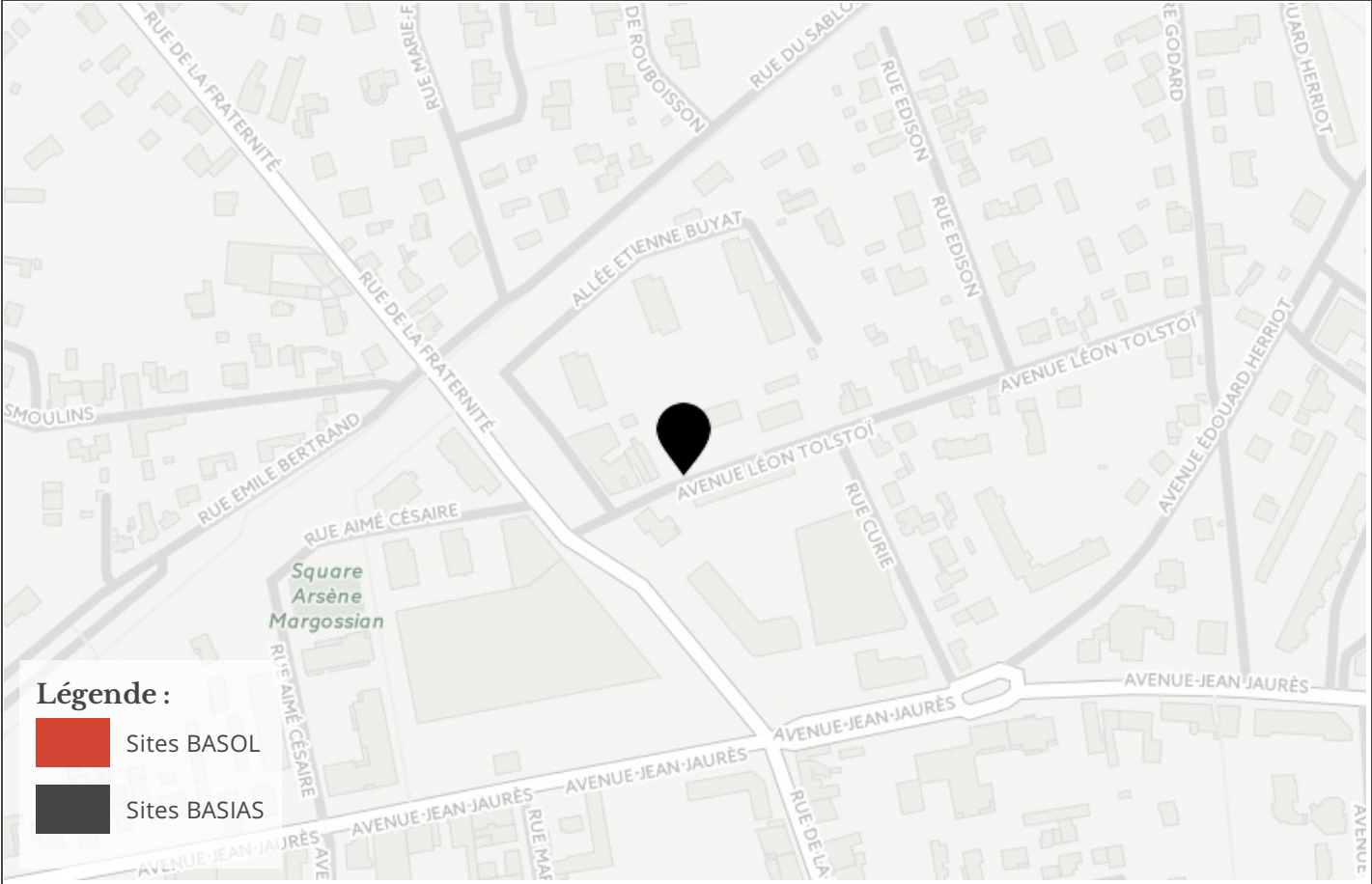
Cartographie des zones sismiques



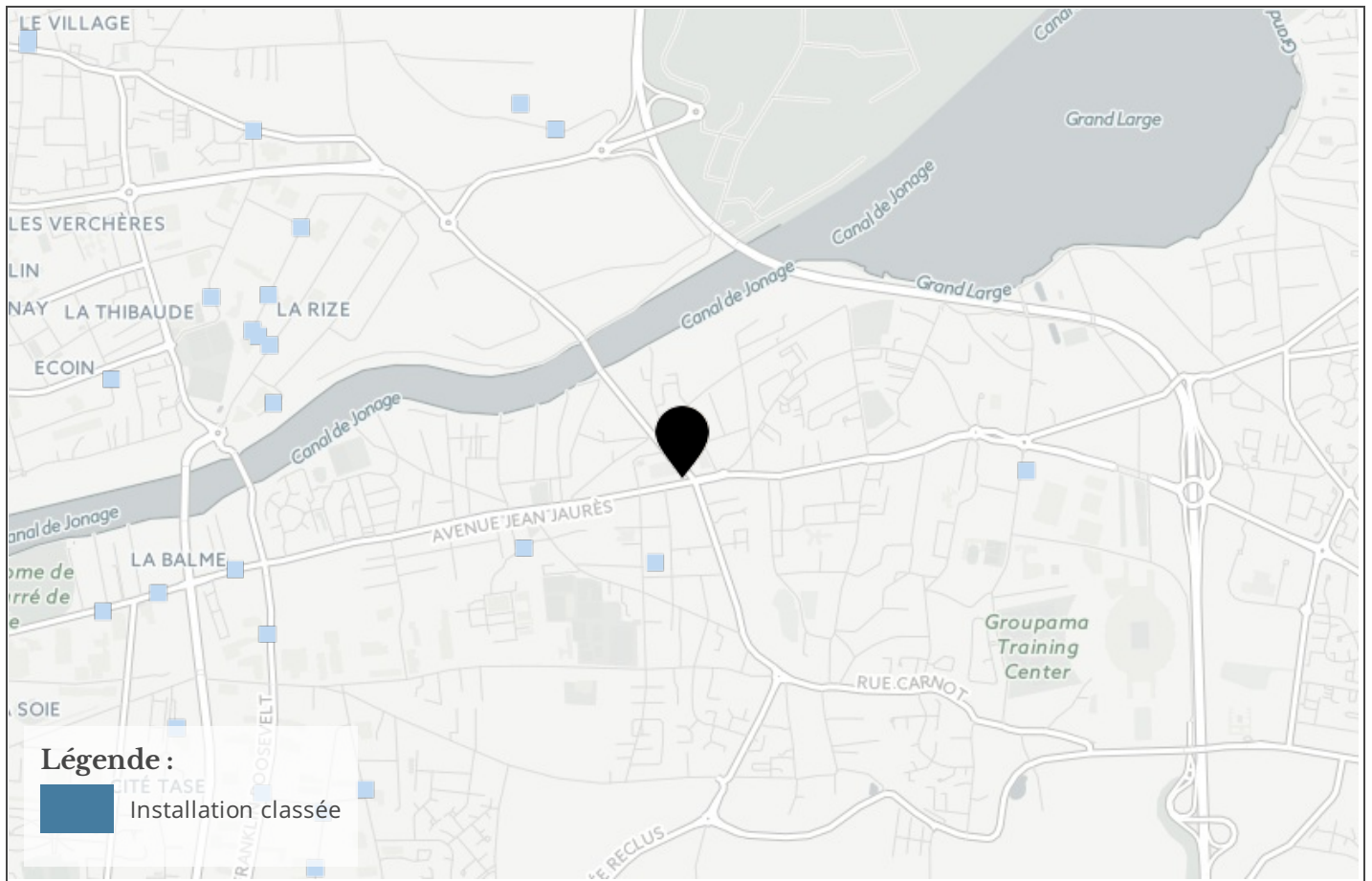
PPR Technologique



Cartographie de pollution des sols



Cartographie des installation classées pour la Protection de l'Environnement (ICPE)



Etat des risques naturels, miniers et technologiques

en application des articles L 125 - 5 et R 125 - 26 du Code de l'environnement

1. Cet état, relatif aux obligations, interdictions, servitudes et prescriptions définies vis-à-vis des risques naturels, miniers ou technologiques concernant l'immeuble, est établi sur la base des informations mises à disposition par arrêté préfectoral

N° 2012303-0004

du 29/10/2012

Mis à jour le

informations relatives au bien immobilier (bâti ou non bâti)

2. Adresse

code postal ou Insee

commune

7 Avenue Léon Tolstoï

69150

DECINES CHARPIEU

3. Situation de l'immeuble au regard d'un ou plusieurs plans de prévention de risques naturels [PPR n]

> L'immeuble est situé dans le périmètre d'un PPR naturels **prescrit** Oui Non

L'immeuble est situé dans le périmètre d'un PPR naturels **appliqué par anticipation** Oui Non

L'immeuble est situé dans le périmètre d'un PPR naturels **approuvé** Oui Non

> si oui, les risques naturels pris en compte sont liés à :

inondation	<input checked="" type="checkbox"/>	crue torrentielle	<input type="checkbox"/>	mouvements de terrain	<input type="checkbox"/>	avalanches	<input type="checkbox"/>
sécheresse	<input type="checkbox"/>	cyclone	<input type="checkbox"/>	remontée de nappe	<input type="checkbox"/>	feux de forêt	<input type="checkbox"/>
séisme	<input type="checkbox"/>	volcan	<input type="checkbox"/>	autres	<input type="text"/>		

extraits des documents de référence joints au présent état et permettant la localisation de l'immeuble au regard des risques pris en compte

> L'immeuble est concerné par des prescriptions de travaux dans le règlement du ou des PPR naturels Oui Non

si oui, les travaux prescrits par le règlement du ou des PPR naturels ont été réalisés Oui Non

4. Situation de l'immeuble au regard d'un plan de prévention de risques miniers [PPR m]

en application de l'article L 174-5 du nouveau code minier.

> L'immeuble est situé dans le périmètre d'un PPR miniers **prescrit** Oui Non

L'immeuble est situé dans le périmètre d'un PPR miniers **appliqué par anticipation** Oui Non

L'immeuble est situé dans le périmètre d'un PPR miniers **approuvé** Oui Non

> si oui, les risques miniers pris en compte sont liés à :

mouvements de terrain **autres**

extraits des documents de référence joints au présent état et permettant la localisation de l'immeuble au regard des risques pris en compte

> L'immeuble est concerné par des prescriptions de travaux dans le règlement du ou des PPR miniers Oui Non

si oui, les travaux prescrits par le règlement du ou des PPR miniers ont été réalisés Oui Non

5. Situation de l'immeuble au regard d'un plan de prévention de risques technologiques [PPR t]

> L'immeuble est situé dans le périmètre d'étude d'un PPR technologiques prescrit et non encore approuvé Oui Non

si oui, les risques technologiques pris en compte dans l'arrêté de prescription sont liés à :

effet toxique **effet thermique** **effet de surpression**

> L'immeuble est situé dans le périmètre d'exposition aux risques d'un PPR technologiques approuvé Oui Non

extraits des documents de référence joints au présent état et permettant la localisation de l'immeuble au regard des risques pris en compte

> L'immeuble est concerné par des prescriptions de travaux dans le règlement du ou des PPR technologiques Oui Non

si oui, les travaux prescrits par le règlement du ou des PPR technologiques ont été réalisés Oui Non

6. Situation de l'immeuble au regard du zonage réglementaire pour la prise en compte de la sismicité

en application des articles R 563-4 et D 563-8-1 du Code de l'environnement

> L'immeuble est situé dans une commune de sismicité **zone 5** **zone 4** **zone 3** **zone 2** **zone 1**

forte moyenne modérée faible très faible

7. Information relative aux sinistres indemnisés par l'assurance suite à une catastrophe naturelle, minière ou technologique

en application de l'article L 125-5 (IV) du Code de l'environnement

> L'information est mentionnée dans l'acte authentique constatant la réalisation de la vente Oui Non

vendeur/bailleur – acquéreur/locataire

8. Vendeur - Bailleur	jean	Durand
9. Acquéreur - Locataire	Jeanne	Dupond
10. Lieu / Date	DECINES CHARPIEU	17/06/2017

Attention ! S'ils n'impliquent pas d'obligation ou d'interdiction réglementaire particulière, les aléas connus ou prévisibles qui peuvent être signalés dans les divers documents d'information préventive et concerner le bien immobilier, ne sont pas mentionnés par cet état.

Article 125-5 (V) du Code de l'environnement: En cas de non respect des obligations d'information du vendeur ou du bailleur, l'acquéreur ou le locataire peut poursuivre la résolution du contrat ou demander au juge une diminution du prix de vente ou de la location.

Liste des sites BASIAS (potentiellement) pollués (à moins de 500 mètres)

Code	Raison social, Activité, Adresse	Dist.
RHA6900284	manufacture d'encre du sud-est, manufacture d'encre du sud-est, 8 rue emile zola decines-charpieu (69275)	396 mètres

Liste des sites BASOL (potentiellement) pollués (à moins de 500 mètres)

Code	Raison social, Activité, Adresse	Dist.
Aucun résultat		

Liste des sites ICPE (à moins de 500 mètres)

Code	Raison social, Activité, Adresse	Dist.
61.1444	contamin laurent, decines charpieu 69150	490 mètres

Télécharger l'IAL

[http://www.rhone.gouv.fr/Politiques-publiques/Securite-et-protection-de-la-population/La-securite-civile/Les-
risques-majeurs/Les-risques-majeurs-dans-le-Rhone/Information-acquereurs-et-locataires-IAL](http://www.rhone.gouv.fr/Politiques-publiques/Securite-et-protection-de-la-population/La-securite-civile/Les-risques-majeurs/Les-risques-majeurs-dans-le-Rhone/Information-acquereurs-et-locataires-IAL)

Préfecture : Rhône
en application du IV de l'article

Déclaration de sinistres indemnisés
L 125-5 du Code l'environnement

Adresse de l'immeuble

Commune

DECINES CHARPIEU

Arrêtés de reconnaissance de l'état de catastrophes au profit de la commune

Sinistres indemnisés dans le cadre d'une reconnaissance de l'état de catastrophe

Cochez les cases **OUI** ou **NON**

si, à votre connaissance, l'immeuble a fait l'objet d'une indemnisation suite à des dommages consécutifs à chacun des événements

Tempête	Arrêté en date du 18/11/1982	<input type="radio"/> Oui <input type="radio"/> Non
Poids de la neige - chutes de neige	Arrêté en date du 15/12/1982	<input type="radio"/> Oui <input type="radio"/> Non
Inondations et coulées de boue	Arrêté en date du 11/01/1983	<input type="radio"/> Oui <input type="radio"/> Non
Poids de la neige - chutes de neige	Arrêté en date du 24/01/1983	<input type="radio"/> Oui <input type="radio"/> Non
Inondations, coulées de boue et glissements de terrain	Arrêté en date du 21/06/1983	<input type="radio"/> Oui <input type="radio"/> Non
Inondations, coulées de boue et glissements de terrain	Arrêté en date du 21/06/1983	<input type="radio"/> Oui <input type="radio"/> Non
Inondations et coulées de boue	Arrêté en date du 14/05/1990	<input type="radio"/> Oui <input type="radio"/> Non
Inondations et coulées de boue	Arrêté en date du 28/09/1993	<input type="radio"/> Oui <input type="radio"/> Non
Inondations et coulées de boue	Arrêté en date du 26/10/1993	<input type="radio"/> Oui <input type="radio"/> Non
Inondations et coulées de boue	Arrêté en date du 05/01/1994	<input type="radio"/> Oui <input type="radio"/> Non
Inondations et coulées de boue	Arrêté en date du 02/02/1994	<input type="radio"/> Oui <input type="radio"/> Non
Inondations et coulées de boue	Arrêté en date du 12/04/1994	<input type="radio"/> Oui <input type="radio"/> Non
Mouvements de terrain différentiels CSRS	Arrêté en date du 25/08/2004	<input type="radio"/> Oui <input type="radio"/> Non
Inondations et coulées de boue	Arrêté en date du 11/01/2005	<input type="radio"/> Oui <input type="radio"/> Non
Inondations et coulées de boue	Arrêté en date du 24/12/2008	<input type="radio"/> Oui <input type="radio"/> Non

Etabli le :

Nom et visa du vendeur ou du bailleur

Visa de l'acquéreur ou du locataire

Cachet / Signature en cas de prestataire ou mandataire

Pour en savoir plus, chacun peut consulter en préfecture ou en mairie, le dossier départemental sur les risques majeurs, le document d'information communal sur les risques majeurs et, sur internet, le site portail dédié à la prévention des risques majeurs : www.prim.net