


ETAT DES RISQUES NATURELS MINIERES ET TECHNOLOGIQUES CHEMIN DU VEAU-LÉZARD 91680 BRUYERES LE CHATEL



Date : 17/06/2017
Code INSEE : 91115
Commune : Bruyères-le-Châtel
Population : 3187
Vendeur-Bailleur : Jean Durand
Acquéreur-locataire : Jeanne Dupond

SYNTHÈSE DE L'EXPOSITION DE LA COMMUNE AUX RISQUES

Radon : NIVEAU 1

1 BASIAS, 0 BASOL, 0 ICPE

SEISME : NIVEAU 1

RISQUES NATURELS ⁽¹⁾

Inondation
Mouvement de terrain
Séisme

RISQUES MINIERES ⁽¹⁾

Aucun

RISQUES TECHNOLOGIQUES ⁽¹⁾

Risque industriel
Transport de marchandises dangereuses

(1) Ces risques concernent la COMMUNE, reportez-vous aux conclusions pour connaître les risques concernant le bien.
(2) BASOL = Base de données de pollution des SOLS, (3) BASIAS = Base de données des Sites Industriels et Activités de Services
(4) ICPE = Installations Classées pour la Protection de l'Environnement

PLAN DE PREVENTION DES RISQUES

Risques	Etat	Libellé	Date
Inondation (Inondation)	Préscrit	PPRi Orge amont	19/12/2000
Inondation (Inondation)	Préscrit	PPRi Charmoise	07/01/2002
Inondation (Inondation)	Préscrit	PPRi Rémarde	19/12/2000
Inondation (Par une crue à débordement lent de cours d'eau)	Préscrit	PPRi Orge et Sallemouille	21/12/2012

CONCLUSIONS

Le bien est concerné par les PPR suivants:

- Inondation mais la cartographie indique que le bien ne se trouve pas dans une zone inondable

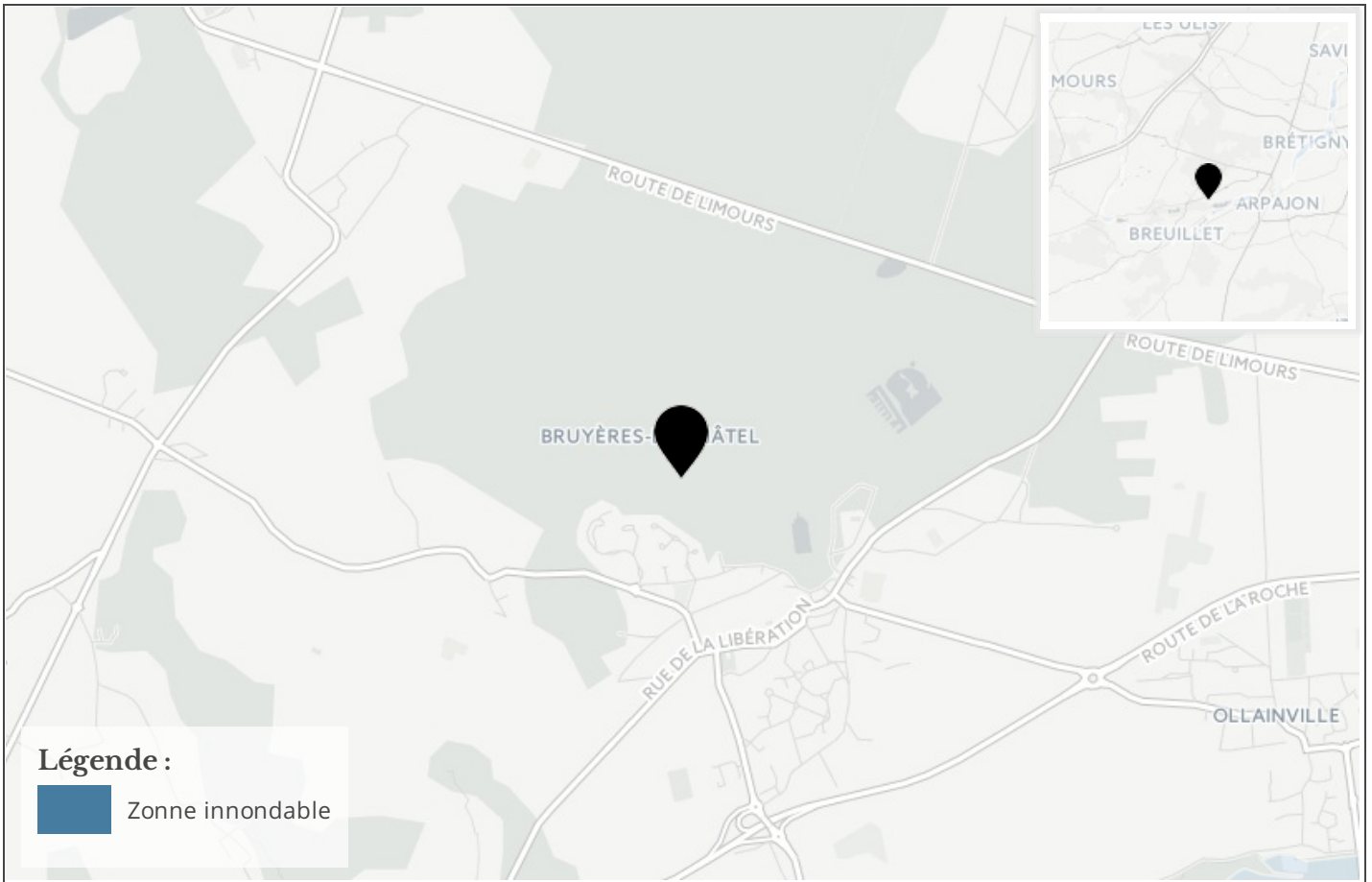
Atlas de Zone Inondable

Aléa	Nom de l'AZI	Date
Inondation	L'Orge	01/12/1999

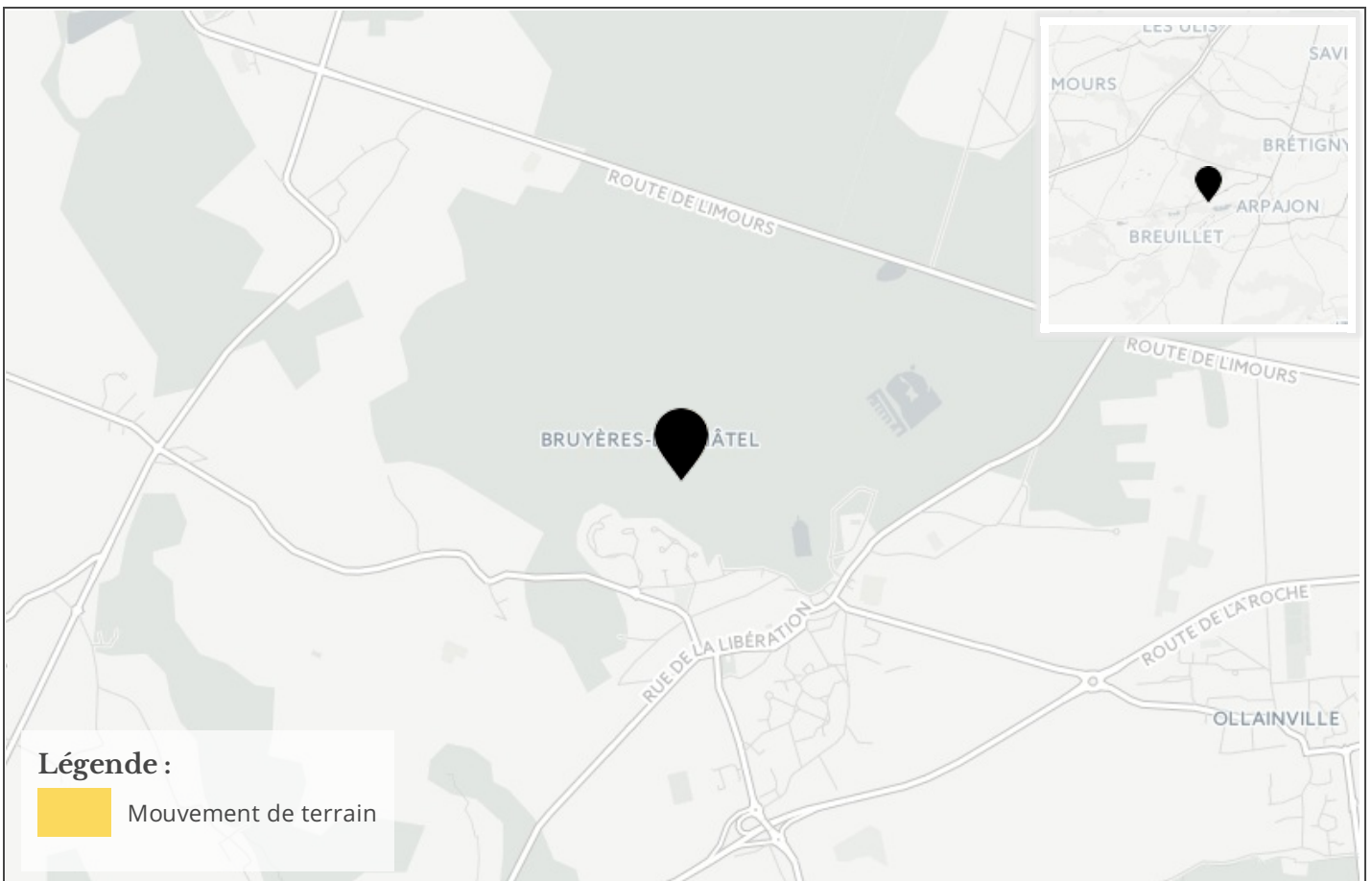
Arrêtés portant reconnaissance de l'état de catastrophe naturelle

Type de catastrophe	Début	Fin	Arrêté	JO du
Inondations et coulées de boue	08/12/1982	31/12/1982	11/01/1983	13/01/1983
Inondations et coulées de boue	09/04/1983	18/04/1983	21/06/1983	24/06/1983
Inondations et coulées de boue	23/07/1988	23/07/1988	19/10/1988	03/11/1988
Mouvements de terrain consécutifs à la sécheresse	01/06/1989	31/12/1990	14/05/1991	12/06/1991
Mouvements de terrain consécutifs à la sécheresse	01/01/1991	28/02/1993	27/05/1994	10/06/1994
Mouvements de terrain différentiels CSRS	01/03/1993	30/04/1997	12/03/1998	28/03/1998
Inondations et coulées de boue	05/08/1997	06/08/1997	12/03/1998	28/03/1998
Inondations, coulées de boue et mouvements de terrain	25/12/1999	29/12/1999	29/12/1999	30/12/1999
Inondations et coulées de boue	07/07/2001	07/07/2001	15/11/2001	01/12/2001
Inondations et coulées de boue	28/05/2016	05/06/2016	08/06/2016	09/06/2016

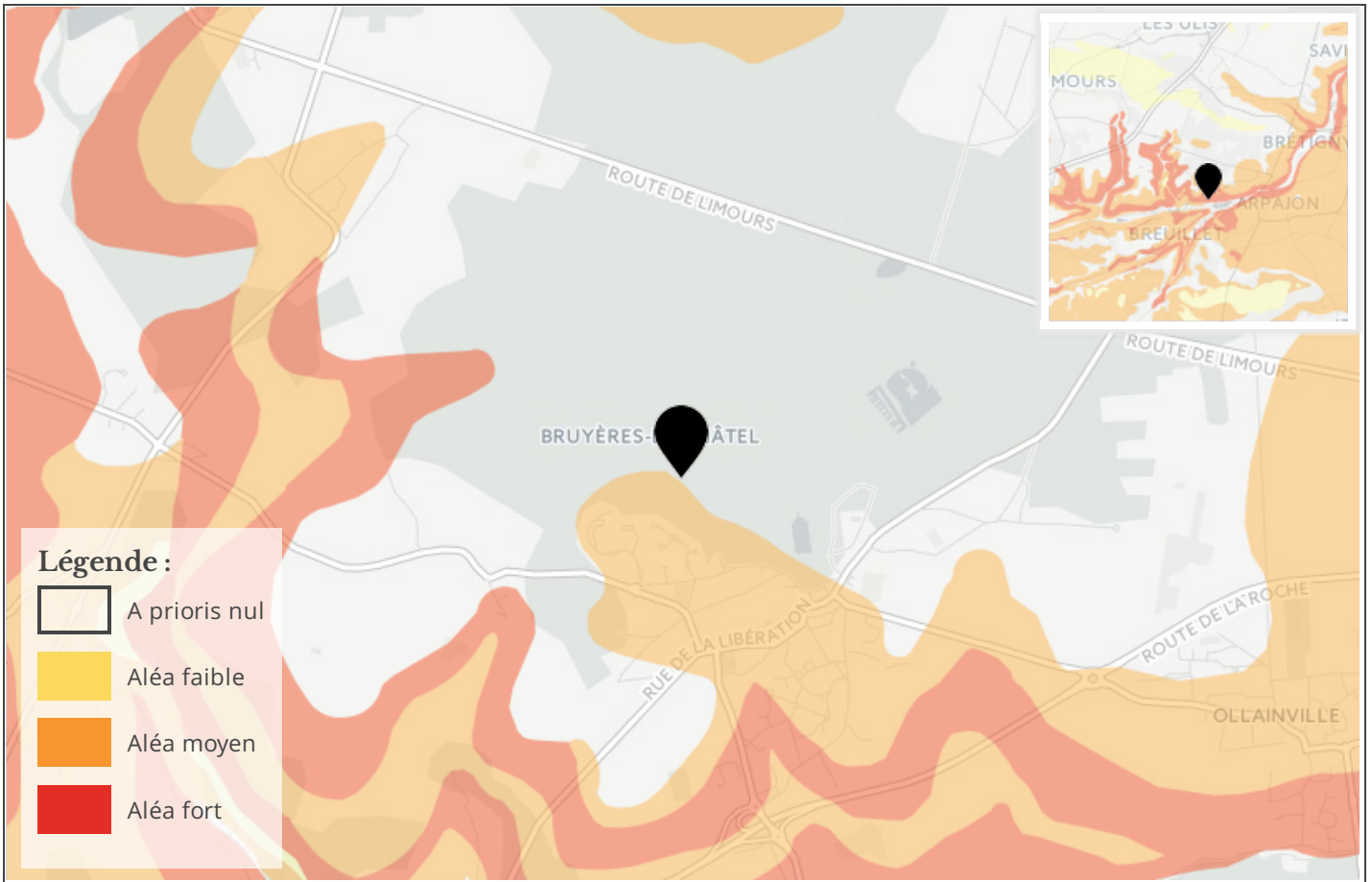
Cartographie des inondations



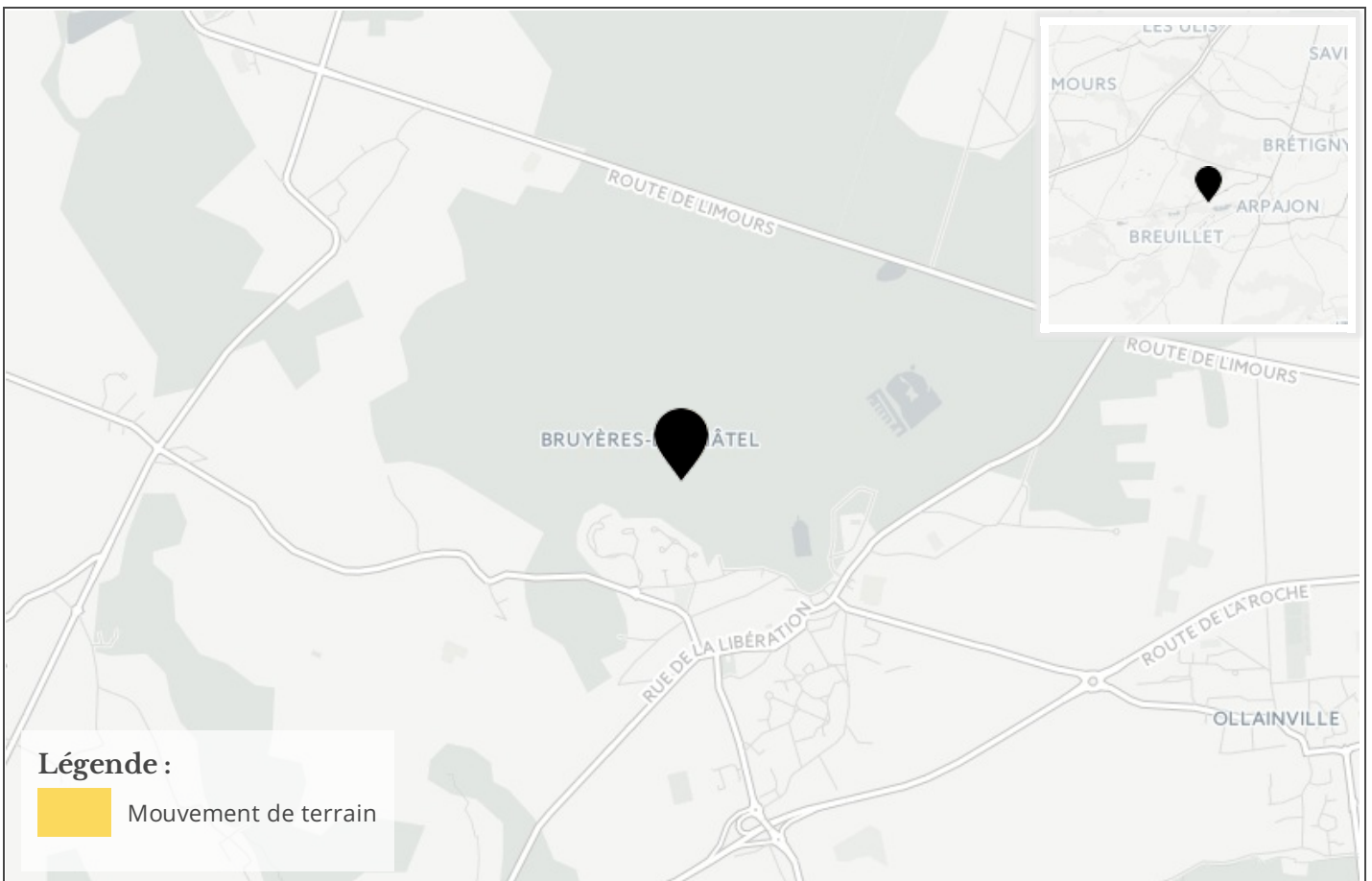
Cartographie des mouvements de terrains



Cartographie des argiles



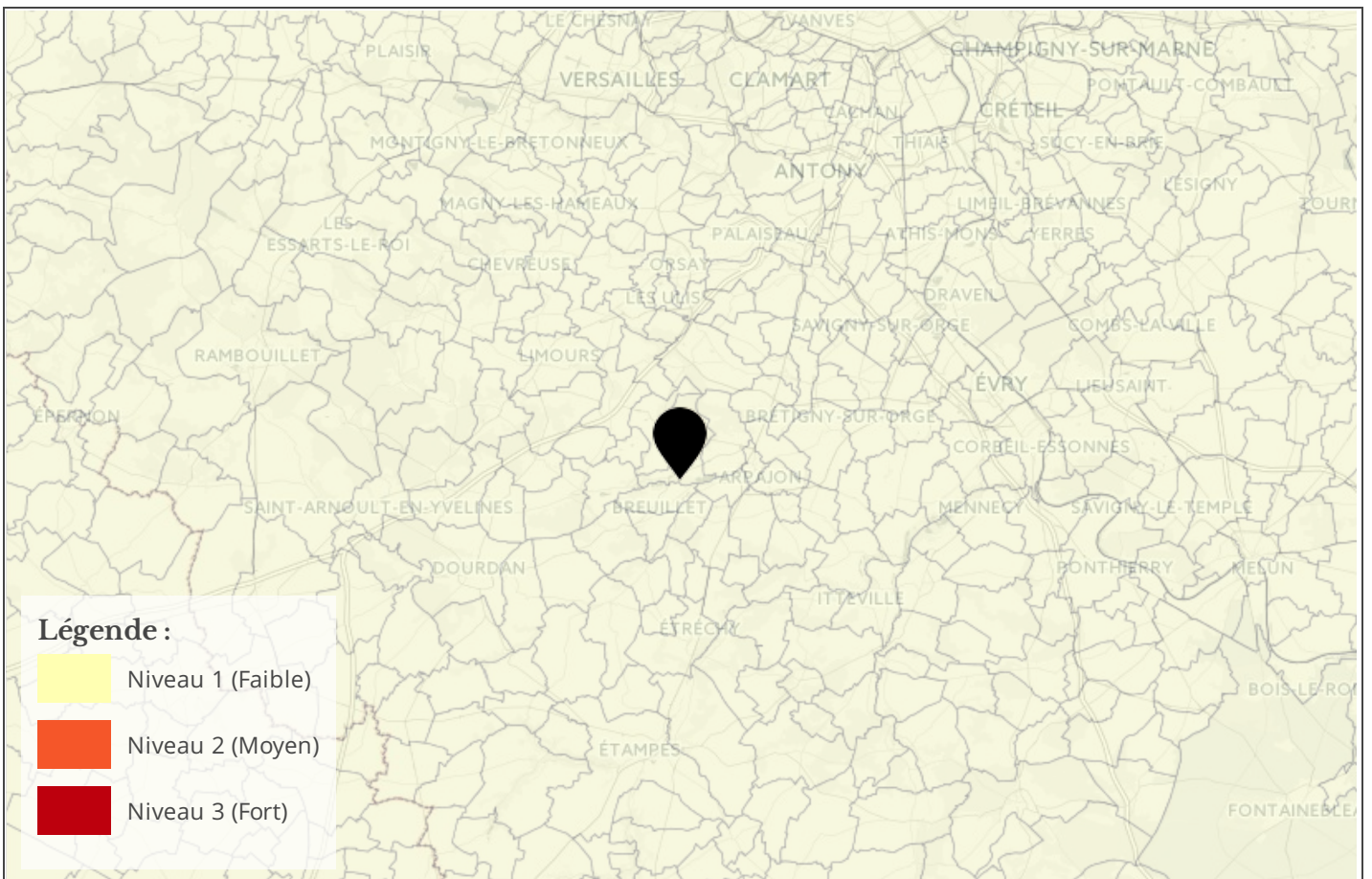
Cartographie des carrières / gypse

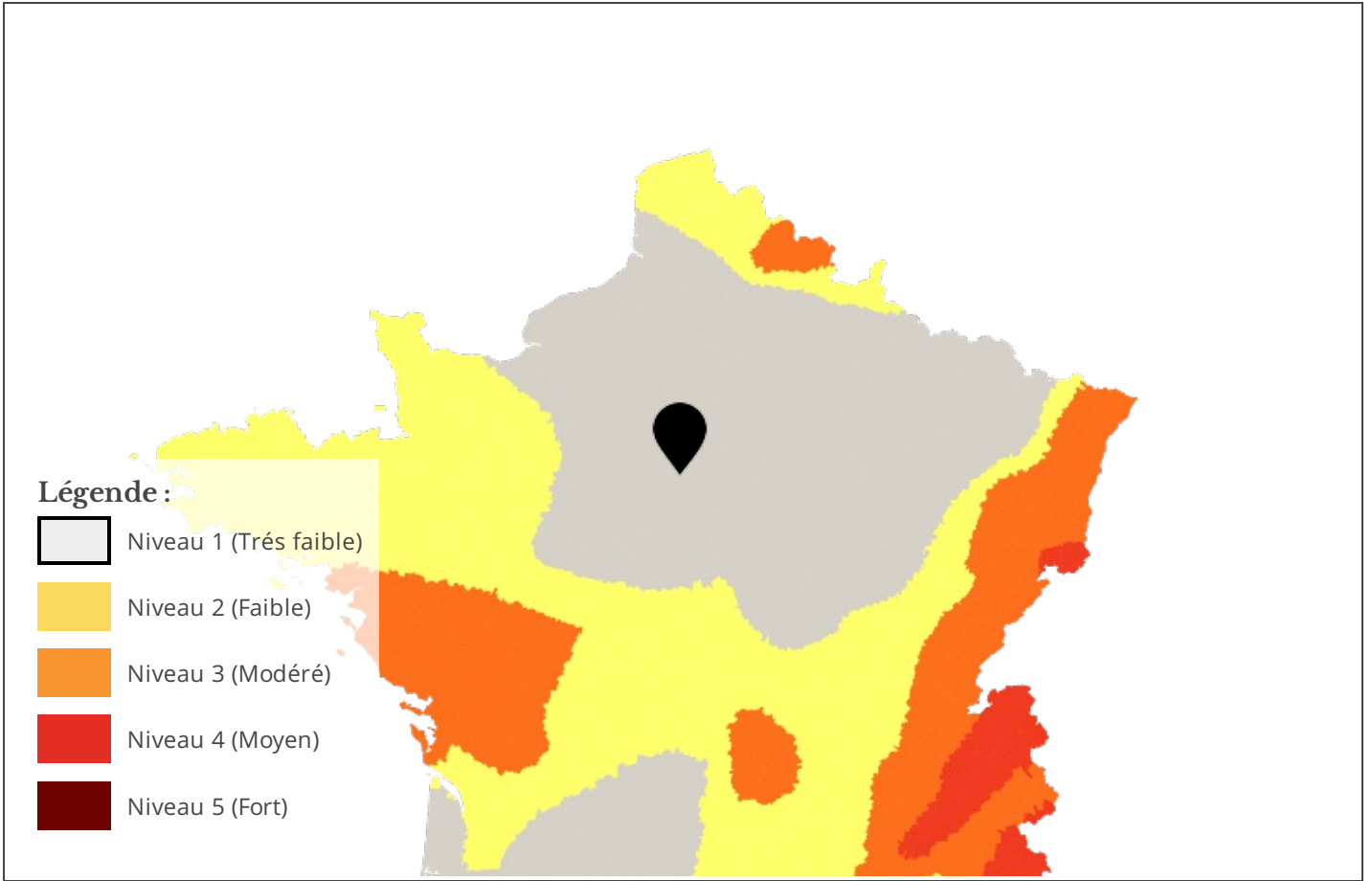


Referentiel cadastral parcelle

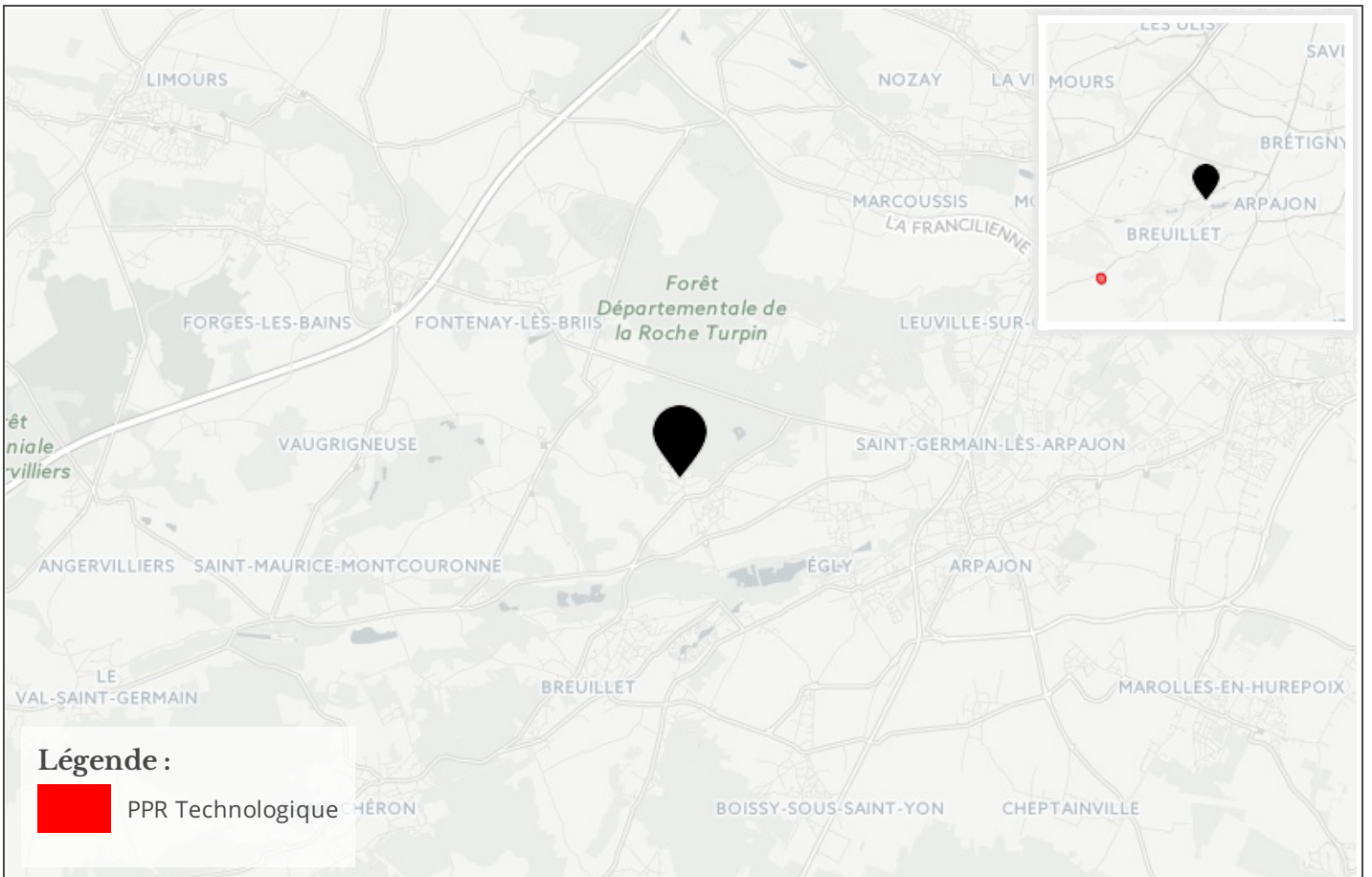


Information RADON

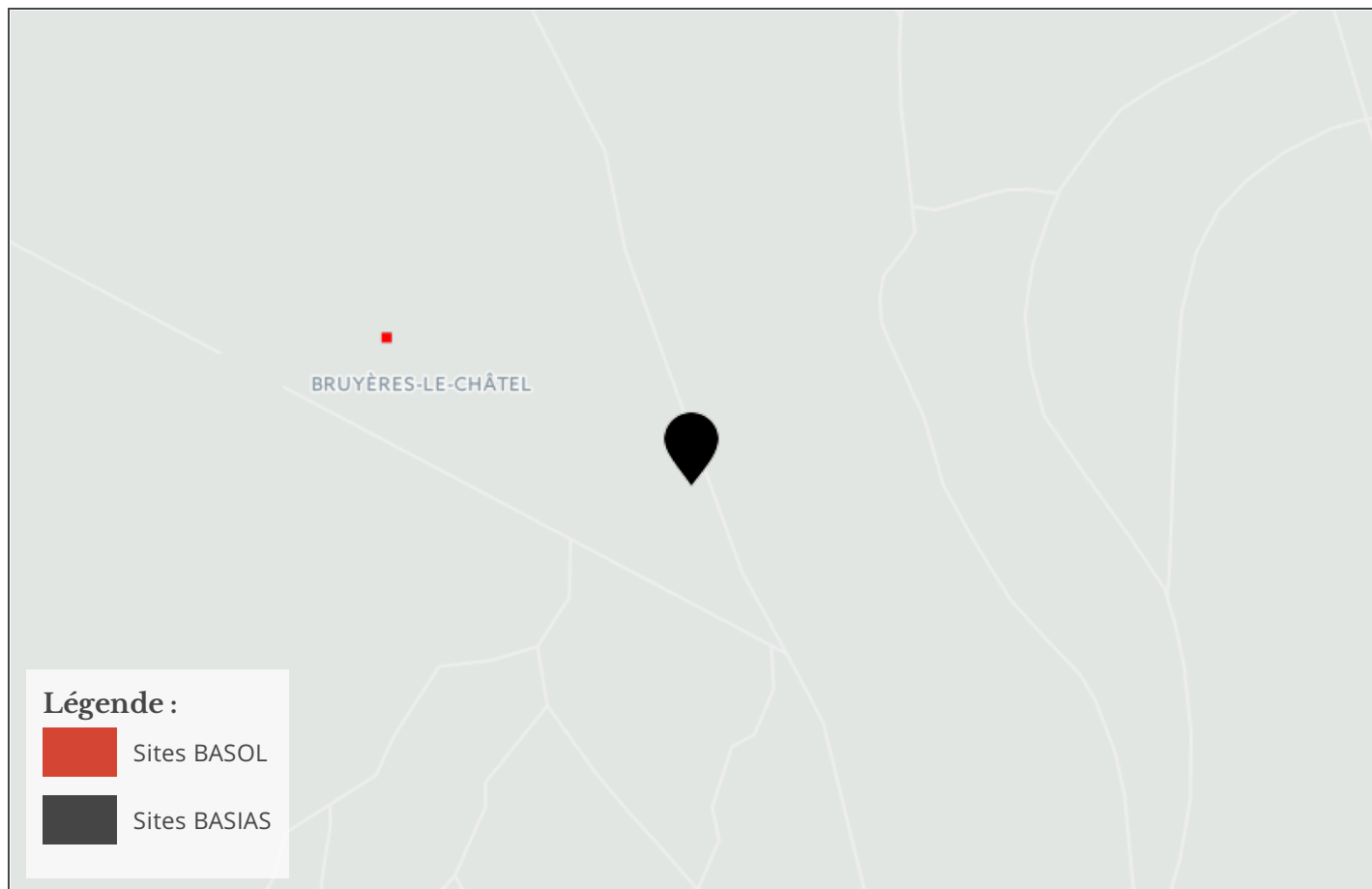




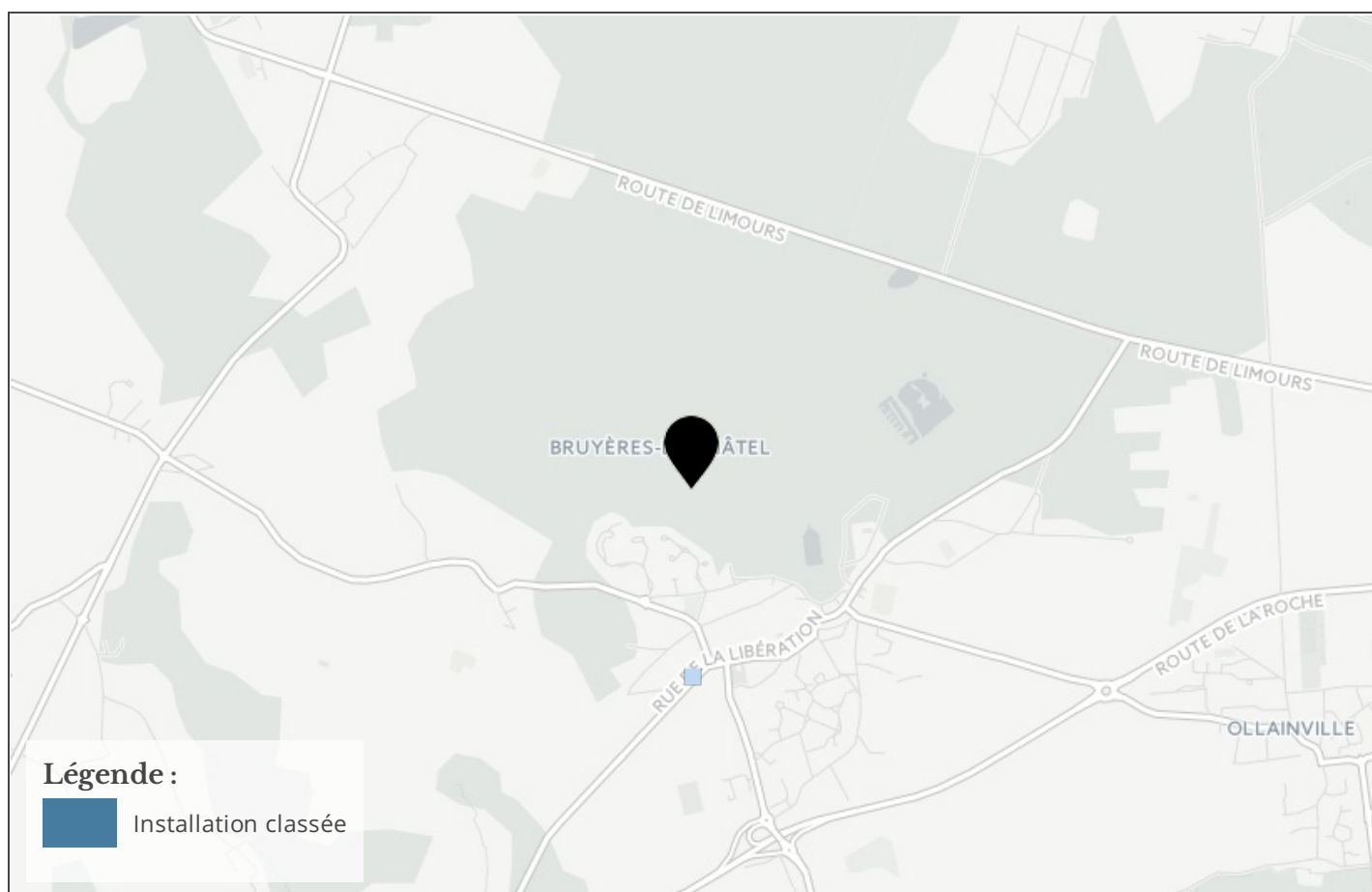
PPR Technologique



Cartographie de pollution des sols



Cartographie des installation classées pour la Protection de l'Environnement (ICPE)



Etat des risques naturels, miniers et technologiques

en application des articles L 125 - 5 et R 125 - 26 du Code de l'environnement

1. Cet état, relatif aux obligations, interdictions, servitudes et prescriptions définies vis-à-vis des risques naturels, miniers ou technologiques concernant l'immeuble, est établi sur la base des informations mises à disposition par arrêté préfectoral

N° du Mis à jour le

informations relatives au bien immobilier (bâti ou non bâti)

2. Adresse code postal ou Insee commune

3. Situation de l'immeuble au regard d'un ou plusieurs plans de prévention de risques naturels [PPR n]

> L'immeuble est situé dans le périmètre d'un PPR naturels **prescrit** Oui Non X
 L'immeuble est situé dans le périmètre d'un PPR naturels **appliqué par anticipation** Oui Non X
 L'immeuble est situé dans le périmètre d'un PPR naturels **approuvé** Oui Non X

> si oui, les risques naturels pris en compte sont liés à :

inondation **crue torrentielle** **mouvements de terrain** **avalanches**
sécheresse **cyclone** **remontée de nappe** **feux de forêt**
séisme **volcan** **autres**

extraits des documents de référence joints au présent état et permettant la localisation de l'immeuble au regard des risques pris en compte

> L'immeuble est concerné par des prescriptions de travaux dans le règlement du ou des PPR naturels Oui Non X
 si oui, les travaux prescrits par le règlement du ou des PPR naturels ont été réalisés Oui Non

4. Situation de l'immeuble au regard d'un plan de prévention de risques miniers [PPR m]

en application de l'article L 174-5 du nouveau code minier.

> L'immeuble est situé dans le périmètre d'un PPR miniers **prescrit** Oui Non X
 L'immeuble est situé dans le périmètre d'un PPR miniers **appliqué par anticipation** Oui Non X
 L'immeuble est situé dans le périmètre d'un PPR miniers **approuvé** Oui Non X

> si oui, les risques miniers pris en compte sont liés à :

mouvements de terrain **autres**

extraits des documents de référence joints au présent état et permettant la localisation de l'immeuble au regard des risques pris en compte

> L'immeuble est concerné par des prescriptions de travaux dans le règlement du ou des PPR miniers Oui Non X
 si oui, les travaux prescrits par le règlement du ou des PPR miniers ont été réalisés Oui Non

5. Situation de l'immeuble au regard d'un plan de prévention de risques technologiques [PPR t]

> L'immeuble est situé dans le périmètre d'étude d'un PPR technologiques prescrit et non encore approuvé Oui Non X
 si oui, les risques technologiques pris en compte dans l'arrêté de prescription sont liés à :

effet toxique **effet thermique** **effet de surpression**

> L'immeuble est situé dans le périmètre d'exposition aux risques d'un PPR technologiques approuvé Oui Non X

extraits des documents de référence joints au présent état et permettant la localisation de l'immeuble au regard des risques pris en compte

> L'immeuble est concerné par des prescriptions de travaux dans le règlement du ou des PPR technologiques Oui Non X
 si oui, les travaux prescrits par le règlement du ou des PPR technologiques ont été réalisés Oui Non

6. Situation de l'immeuble au regard du zonage réglementaire pour la prise en compte de la sismicité

en application des articles R 563-4 et D 563-8-1 du Code de l'environnement

> L'immeuble est situé dans une commune de sismicité **zone 5** **zone 4** **zone 3** **zone 2** **zone 1** X
 forte moyenne modérée faible très faible

7. Information relative aux sinistres indemnisés par l'assurance suite à une catastrophe naturelle, minière ou technologique

en application de l'article L 125-5 (IV) du Code de l'environnement

> L'information est mentionnée dans l'acte authentique constatant la réalisation de la vente Oui Non

vendeur/bailleur – acquéreur/locataire

8. Vendeur - Bailleur
9. Acquéreur - Locataire
10. Lieu / Date

Attention ! S'ils n'impliquent pas d'obligation ou d'interdiction réglementaire particulière, les aléas connus ou prévisibles qui peuvent être signalés dans les divers documents d'information préventive et concerner le bien immobilier, ne sont pas mentionnés par cet état.

Article 125-5 (V) du Code de l'environnement: En cas de non respect des obligations d'information du vendeur ou du bailleur, l'acquéreur ou le locataire peut poursuivre la résolution du contrat ou demander au juge une diminution du prix de vente ou de la location.

Liste des sites BASIAS (potentiellement) pollués (à moins de 500 mètres)

Code	Raison social, Activité, Adresse	Dist.
IDF9100496	bruyeres - le - chatel, commune de, décharge d'ordures ménagères, chemin rural n°50 bruyeres-le-chatel (91115)	155 mètres

Liste des sites BASOL (potentiellement) pollués (à moins de 500 mètres)

Code	Raison social, Activité, Adresse	Dist.
Aucun résultat		

Liste des sites ICPE (à moins de 500 mètres)

Code	Raison social, Activité, Adresse	Dist.
Aucun résultat		

Télécharger l'IAL

http://www.essonne.gouv.fr/old/old_Securite/Information-et-documentation/Information-Acquereurs-Locataires

Déclaration de sinistres indemnisés
L 125-5 du Code l'environnement

Adresse de l'immeuble

Commune

BRUYERES LE CHATEL

Arrêtés de reconnaissance de l'état de catastrophes au profit de la commune

Sinistres indemnisés dans le cadre d'une reconnaissance de l'état de catastrophe

Cochez les cases **OUI** ou **NON**

si, à votre connaissance, l'immeuble a fait l'objet d'une indemnisation suite à des dommages consécutifs à chacun des événements

Inondations et coulées de boue	Arrêté en date du 11/01/1983	<input type="radio"/> Oui <input type="radio"/> Non
Inondations et coulées de boue	Arrêté en date du 21/06/1983	<input type="radio"/> Oui <input type="radio"/> Non
Inondations et coulées de boue	Arrêté en date du 19/10/1988	<input type="radio"/> Oui <input type="radio"/> Non
Mouvements de terrain consécutifs à la sécheresse	Arrêté en date du 14/05/1991	<input type="radio"/> Oui <input type="radio"/> Non
Mouvements de terrain consécutifs à la sécheresse	Arrêté en date du 27/05/1994	<input type="radio"/> Oui <input type="radio"/> Non
Mouvements de terrain différentiels CSRS	Arrêté en date du 12/03/1998	<input type="radio"/> Oui <input type="radio"/> Non
Inondations et coulées de boue	Arrêté en date du 12/03/1998	<input type="radio"/> Oui <input type="radio"/> Non
Inondations, coulées de boue et mouvements de terrain	Arrêté en date du 29/12/1999	<input type="radio"/> Oui <input type="radio"/> Non
Inondations et coulées de boue	Arrêté en date du 15/11/2001	<input type="radio"/> Oui <input type="radio"/> Non
Inondations et coulées de boue	Arrêté en date du 08/06/2016	<input type="radio"/> Oui <input type="radio"/> Non

Etabli le :

Nom et visa du vendeur ou du bailleur

Visa de l'acquéreur ou du locataire

Cachet / Signature en cas de prestataire ou mandataire

Pour en savoir plus, chacun peut consulter en préfecture ou en mairie, le dossier départemental sur les risques majeurs, le document d'information communal sur les risques majeurs et, sur internet, le site portail dédié à la prévention des risques majeurs : www.prim.net