

ETAT DES RISQUES NATURELS MINIERES ET TECHNOLOGIQUES 29 RUE LAROCHE 33000 BORDEAUX



SYNTHÈSE DE L'EXPOSITION DE LA COMMUNE AUX RISQUES

Radon : NIVEAU 2

73 BASIAS, 0 BASOL, 1 ICPE

SEISME : NIVEAU 2

RISQUES NATURELS ⁽¹⁾

Inondation
Mouvement de terrain
Tassements différentiels
Séisme

RISQUES MINIERES ⁽¹⁾

Aucun

RISQUES TECHNOLOGIQUES ⁽¹⁾

Risque industriel

(1) Ces risques concernent la COMMUNE, reportez-vous aux conclusions pour connaître les risques concernant le bien.
(2) BASOL = Base de données de pollution des SOLS, (3) BASIAS = Base de données des Sites Industriels et Activités de Services
(4) ICPE = Installations Classées pour la Protection de l'Environnement

PLAN DE PREVENTION DES RISQUES

Risques	Etat	Libellé	Date
Inondation (Inondation)	Approuvé	PSS sur la commune Bordeaux	06/08/1964
Inondation (Inondation)	Approuvé	PPR sur la commune Bordeaux	07/07/2005

CONCLUSIONS

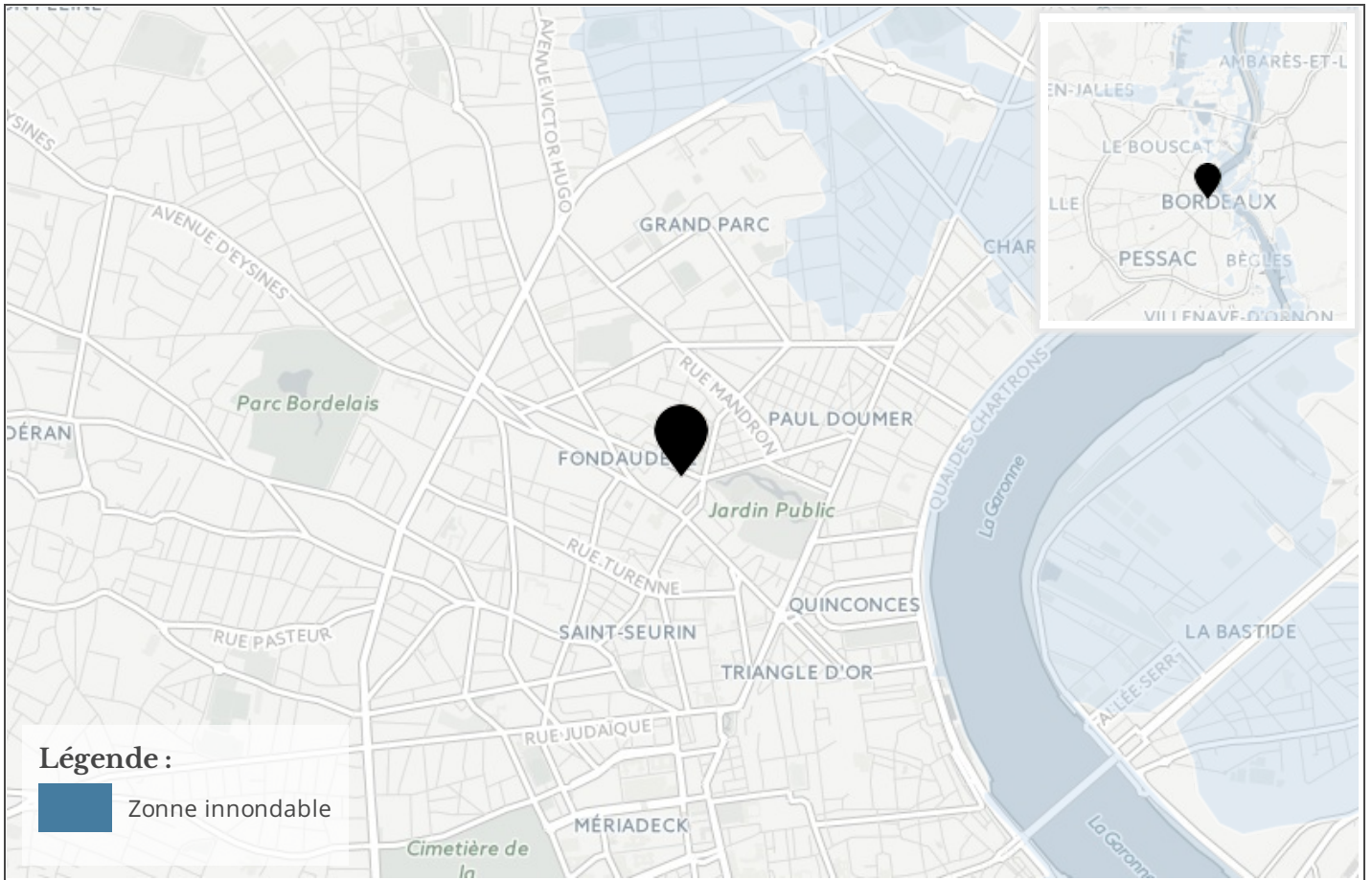
Le bien est concerné par les PPR suivants:

- Inondation mais la cartographie indique que le bien ne se trouve pas dans une zone inondable

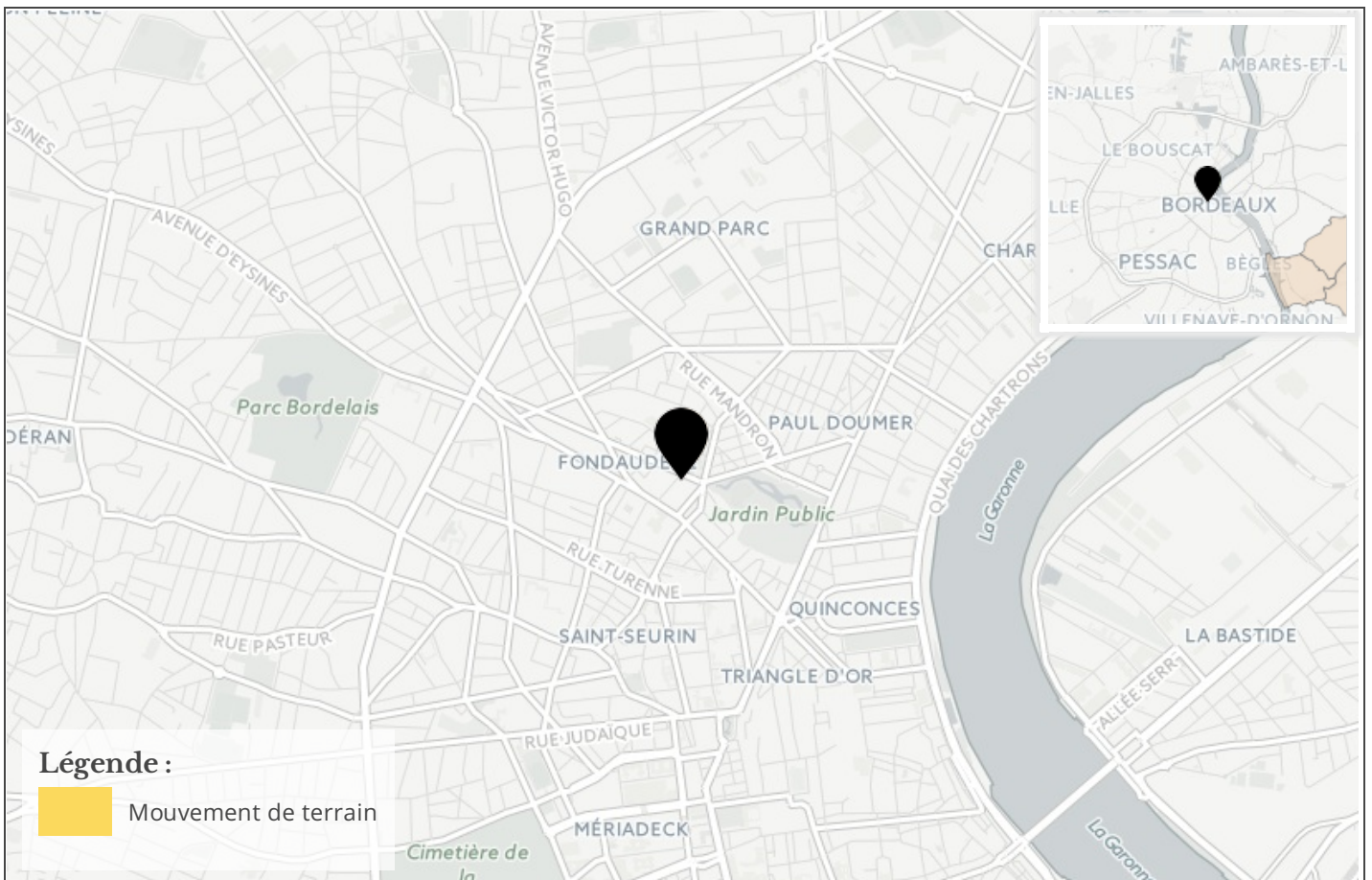
Atlas de Zone Inondable

Aléa	Nom de l'AZI			Date
n/a				
Arrêtés portant reconnaissance de l'état de catastrophe naturelle				
Type de catastrophe	Début	Fin	Arrêté	JO du
Tempête	06/11/1982	10/11/1982	30/11/1982	02/12/1982
Inondations et coulées de boue	24/06/1983	24/06/1983	05/10/1983	08/10/1983
Inondations et coulées de boue	04/07/1983	04/07/1983	05/10/1983	08/10/1983
Inondations et coulées de boue	16/07/1983	27/07/1983	05/10/1983	08/10/1983
Inondations et coulées de boue	09/08/1983	09/08/1983	05/10/1983	08/10/1983
Inondations et coulées de boue	31/05/1983	31/05/1983	15/11/1983	18/11/1983
Inondations et coulées de boue	14/09/1986	15/09/1986	11/12/1986	09/01/1987
Inondations et coulées de boue	23/09/1986	24/09/1986	27/01/1987	14/02/1987
Inondations et coulées de boue	01/09/1987	01/09/1987	03/11/1987	11/11/1987
Inondations et coulées de boue	18/03/1988	21/03/1988	10/06/1988	19/06/1988
Inondations et coulées de boue	11/02/1990	15/02/1990	16/03/1990	23/03/1990
Mouvements de terrain consécutifs à la sécheresse	01/06/1989	31/12/1989	04/12/1990	15/12/1990
Mouvements de terrain consécutifs à la sécheresse	01/01/1990	31/12/1990	28/03/1991	17/04/1991
Mouvements de terrain consécutifs à la sécheresse	01/06/1989	31/12/1990	04/12/1991	27/12/1991
Inondations et coulées de boue	08/08/1992	09/08/1992	19/03/1993	28/03/1993
Mouvements de terrain consécutifs à la sécheresse	01/06/1995	30/09/1995	03/04/1996	17/04/1996
Inondations, coulées de boue et CMLAV	07/02/1996	08/02/1996	03/04/1996	17/04/1996
Mouvements de terrain différentiels CSRS	01/01/1991	30/09/1995	01/10/1996	17/10/1996
Mouvements de terrain différentiels CSRS	01/01/1991	30/09/1995	09/12/1996	20/12/1996
Mouvements de terrain différentiels CSRS	01/01/1991	31/12/1996	08/07/1997	19/07/1997
Mouvements de terrain différentiels CSRS	01/10/1995	31/12/1996	02/02/1998	18/02/1998
Mouvements de terrain différentiels CSRS	01/01/1991	31/05/1997	12/03/1998	28/03/1998
Inondations et coulées de boue	29/04/1998	29/04/1998	22/10/1998	13/11/1998
Mouvements de terrain différentiels CSRS	01/01/1997	30/06/1998	21/01/1999	05/02/1999
Mouvements de terrain différentiels CSRS	01/01/1997	31/12/1998	19/03/1999	03/04/1999
Mouvements de terrain différentiels CSRS	01/01/1997	31/12/1998	22/06/1999	14/07/1999
Inondations, coulées de boue, glissements et CMLAV	25/12/1999	29/12/1999	29/12/1999	30/12/1999
Inondations et coulées de boue	07/05/2000	08/05/2000	03/04/2001	22/04/2001
Mouvements de terrain différentiels CSRS	01/01/2002	31/12/2002	30/04/2003	22/05/2003
Mouvements de terrain différentiels CSRS	01/07/2003	30/09/2003	11/01/2005	01/02/2005
Mouvements de terrain différentiels CSRS	01/01/2005	31/03/2005	20/02/2008	22/02/2008
Mouvements de terrain différentiels CSRS	01/07/2005	30/09/2005	20/02/2008	22/02/2008
Inondations et CMLAV	24/01/2009	27/01/2009	28/01/2009	29/01/2009
Inondations et coulées de boue	28/02/2010	28/02/2010	30/03/2010	02/04/2010
Inondations et coulées de boue	28/02/2010	28/02/2010	10/05/2010	13/05/2010
Mouvements de terrain différentiels CSRS	01/07/2009	30/09/2009	13/12/2010	13/01/2011
Inondations et coulées de boue	02/08/2011	02/08/2011	28/11/2011	01/12/2011
Mouvements de terrain différentiels CSRS	01/07/2010	30/09/2010	12/12/2011	03/01/2012
Mouvements de terrain différentiels CSRS	01/04/2011	30/06/2011	11/07/2012	17/07/2012
Mouvements de terrain différentiels CSRS	01/04/2011	30/06/2011	11/07/2012	17/07/2012
Mouvements de terrain différentiels CSRS	01/01/2012	31/03/2012	21/05/2013	25/05/2013

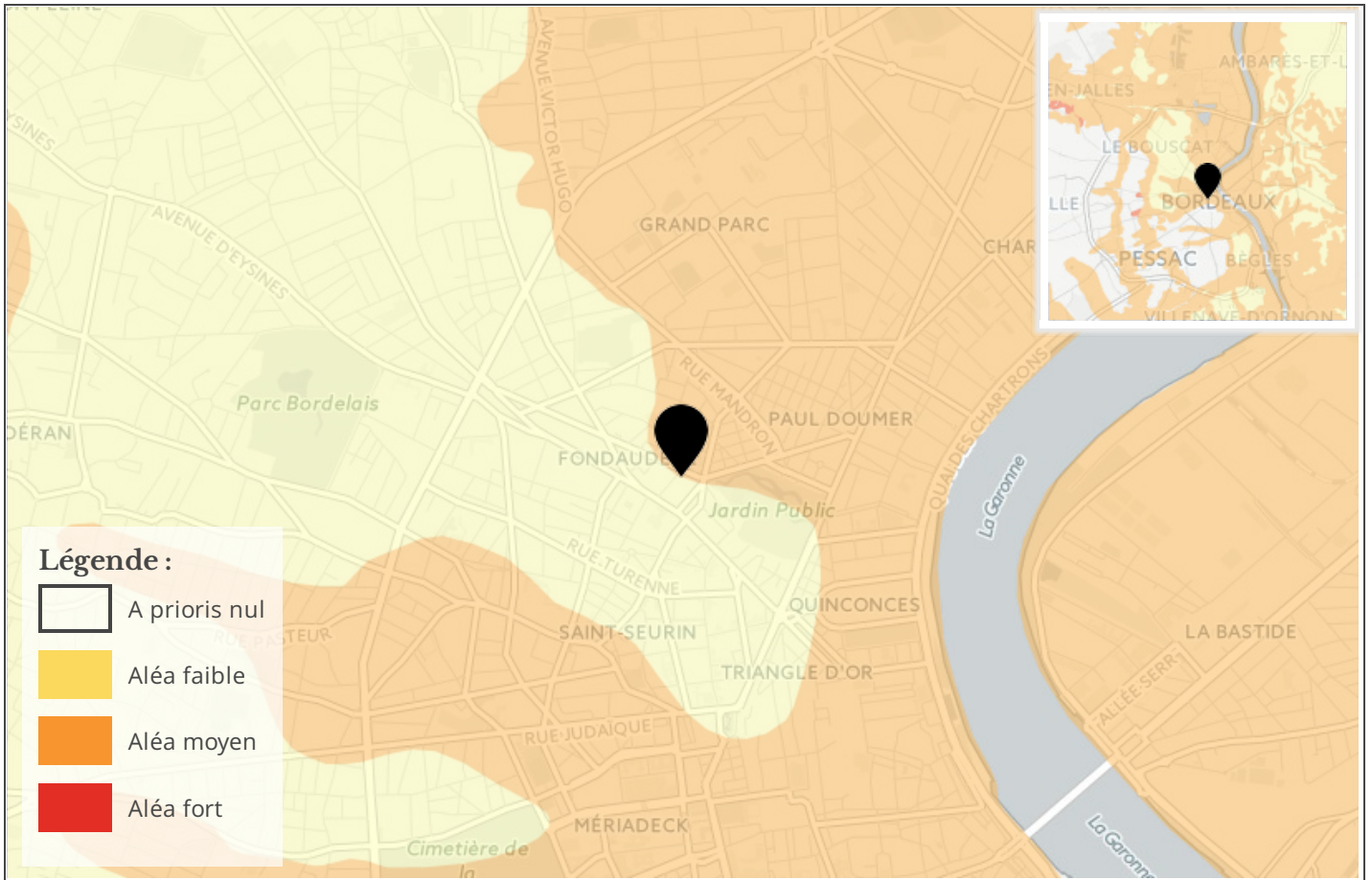
Cartographie des inondations



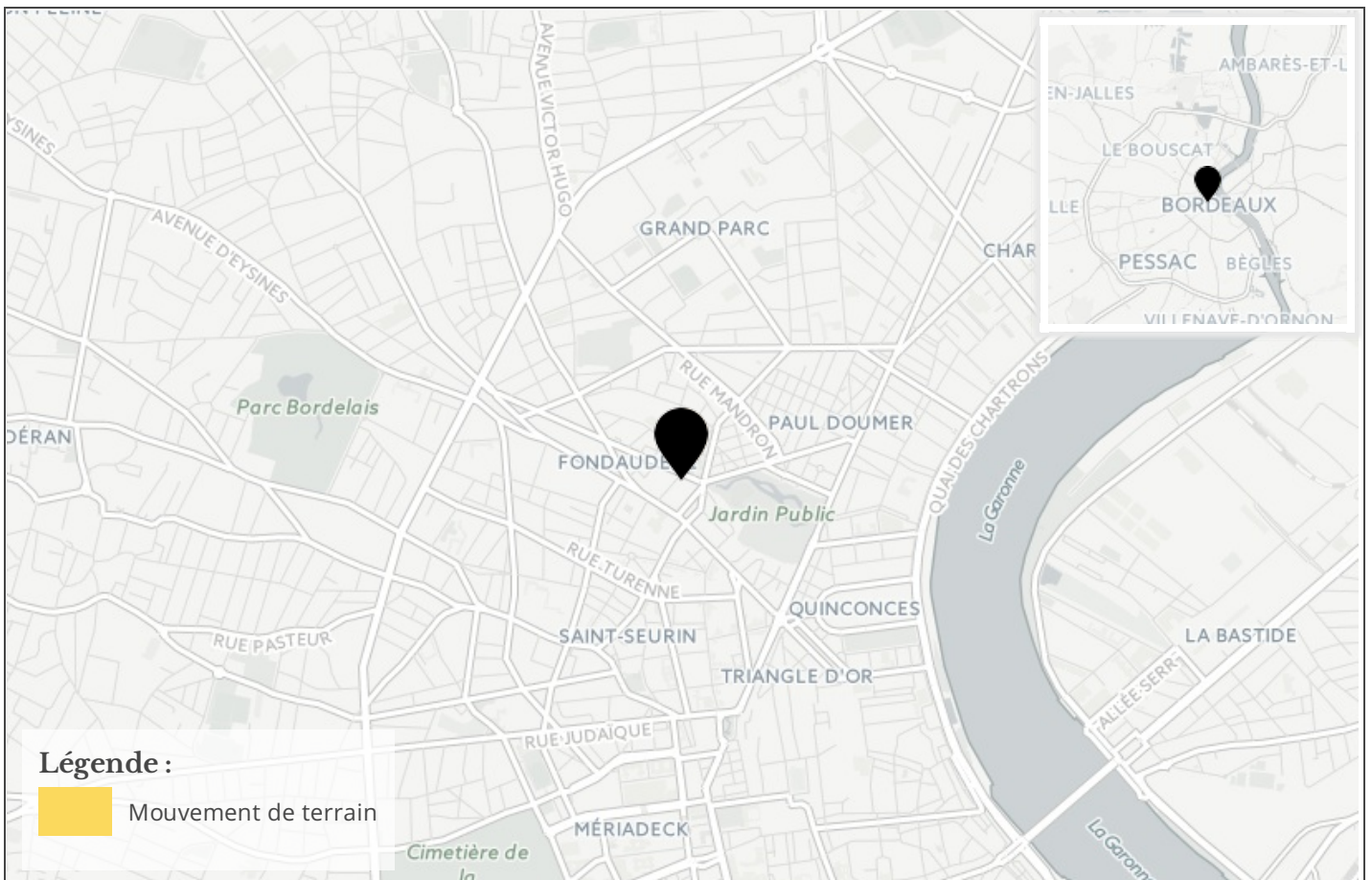
Cartographie des mouvements de terrains



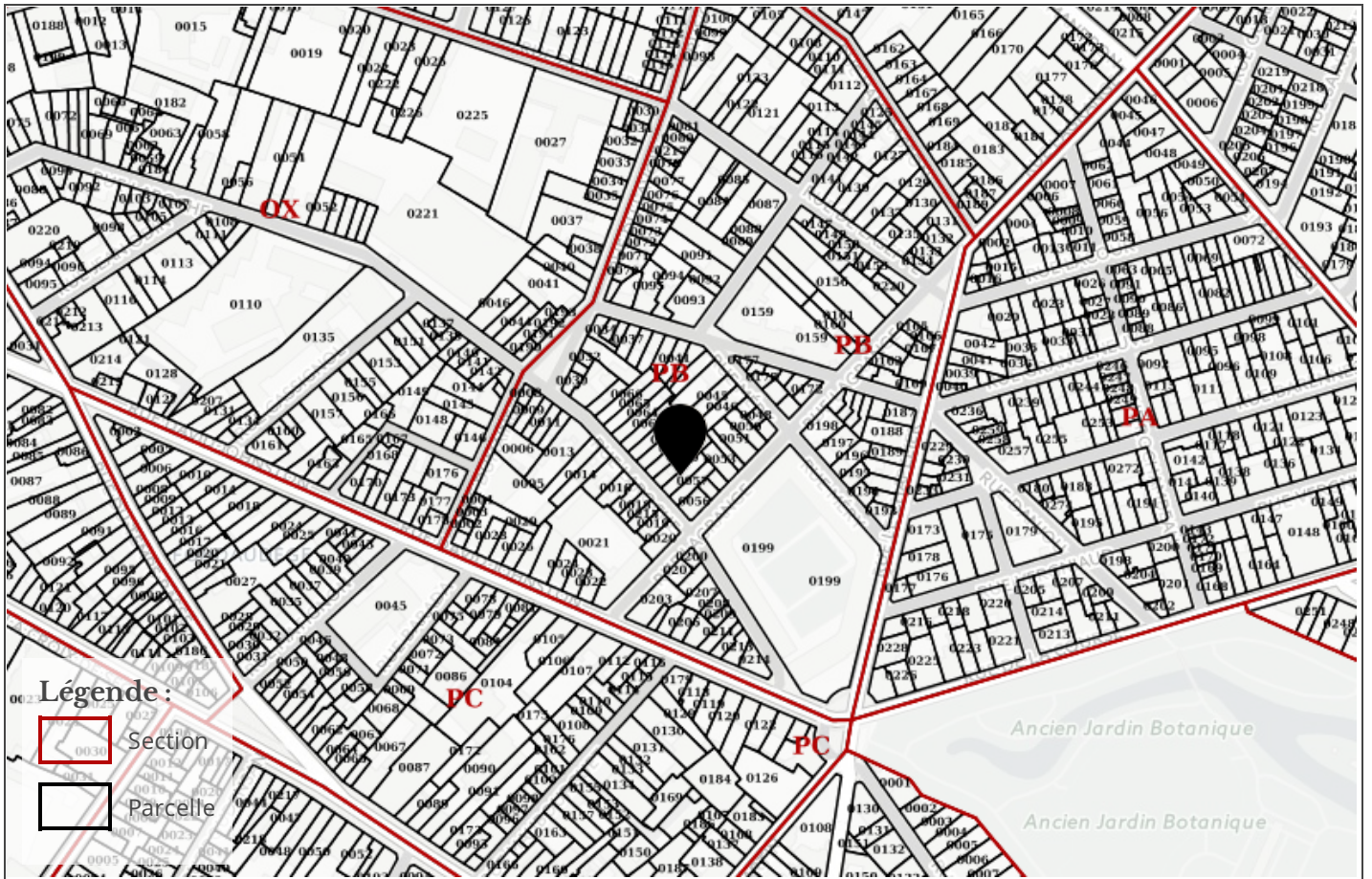
Cartographie des argiles



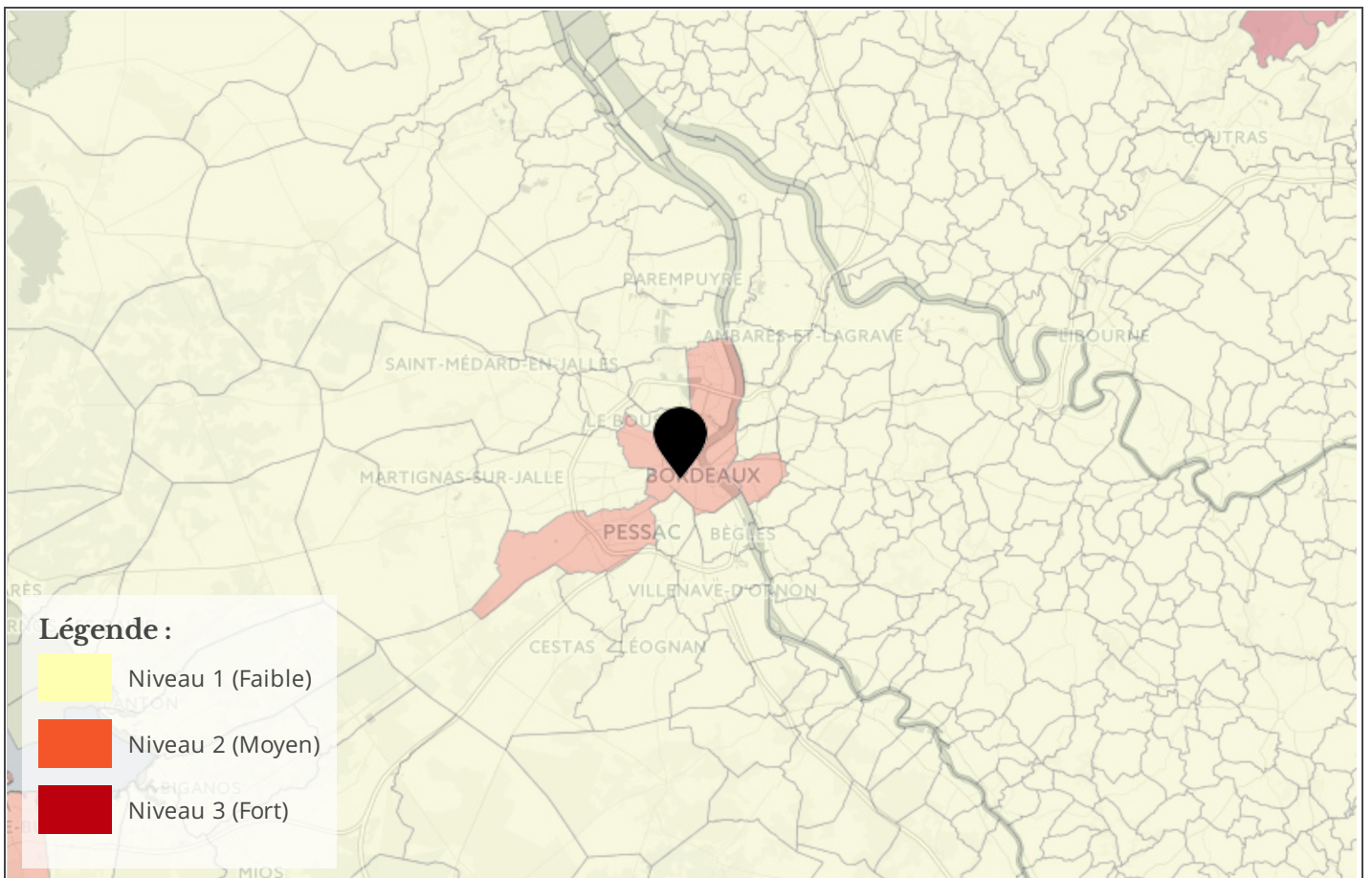
Cartographie des carrières / gypse



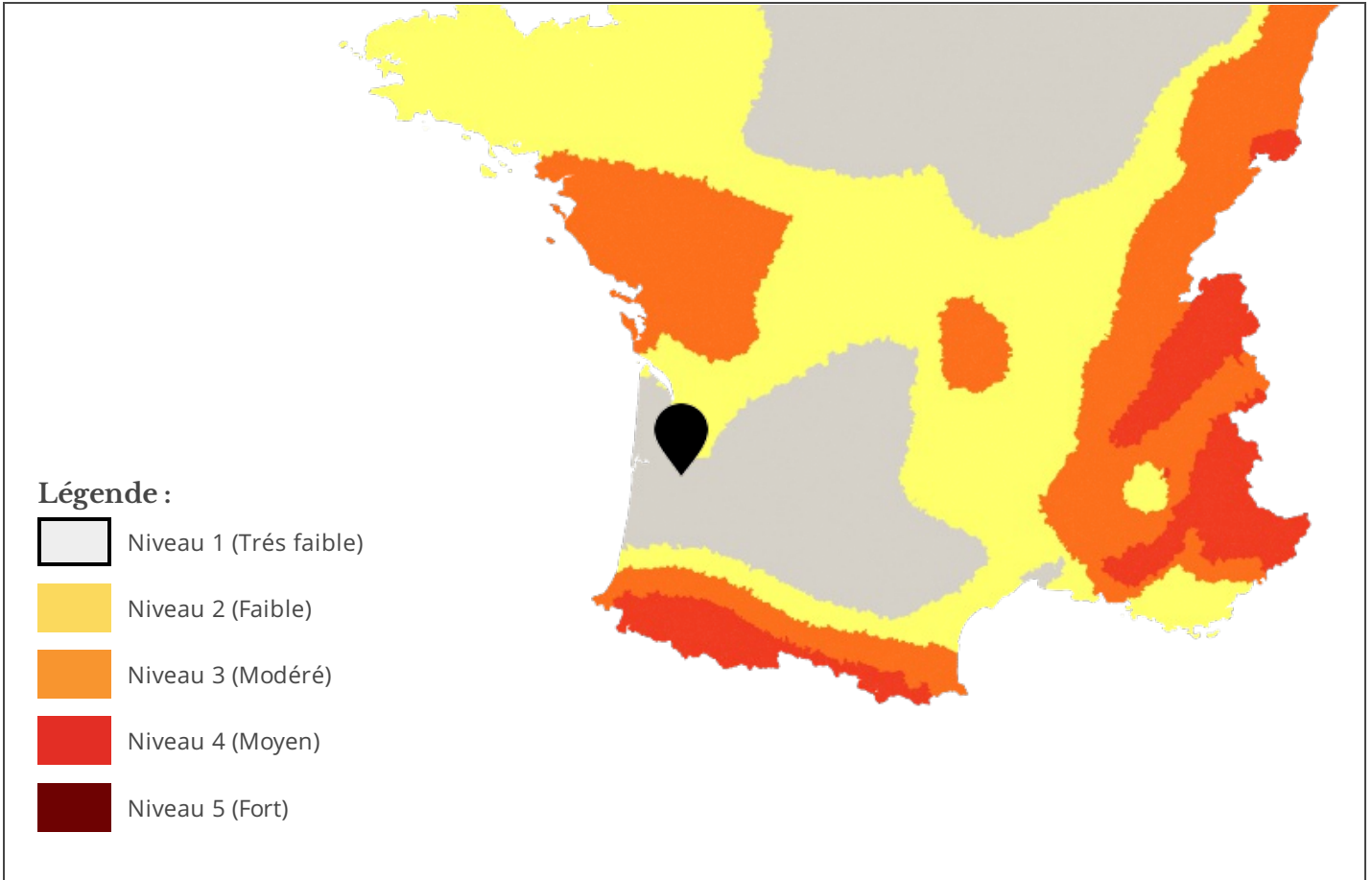
Referentiel cadastral parcelle



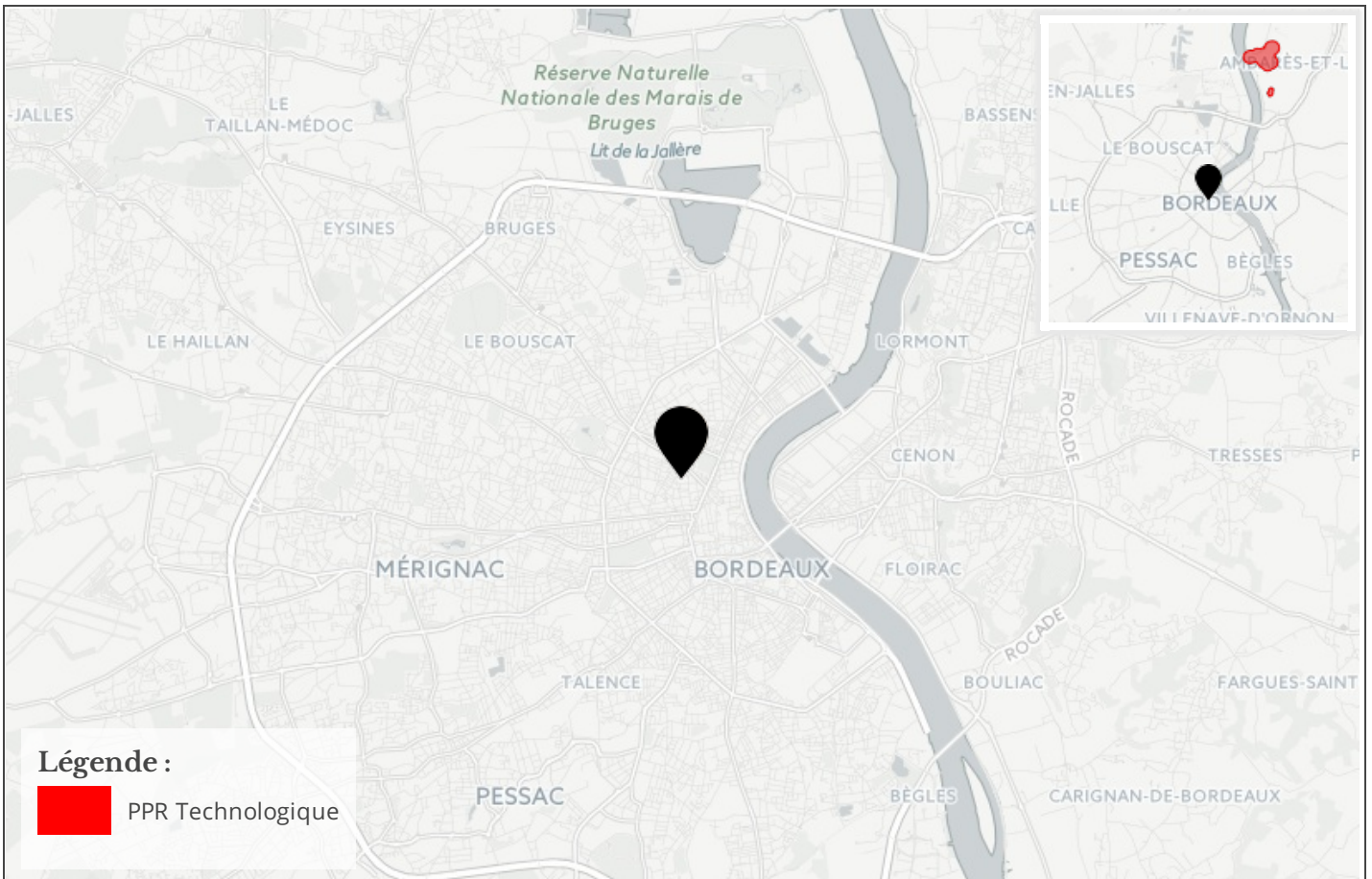
Information RADON



Cartographie des zones sismiques



PPR Technologique



Etat des risques naturels, miniers et technologiques

en application des articles L 125 - 5 et R 125 - 26 du Code de l'environnement

1. Cet état, relatif aux obligations, interdictions, servitudes et prescriptions définies vis-à-vis des risques naturels, miniers ou technologiques concernant l'immeuble, est établi sur la base des informations mises à disposition par arrêté préfectoral

N°

du 20 novembre 2012

Mis à jour le

Informations relatives au bien immobilier (bâti ou non bâti)

2. Adresse

code postal ou Insee

commune

29 Rue Laroche

33000

Bordeaux

3. Situation de l'immeuble au regard d'un ou plusieurs plans de prévention de risques naturels [PPR n]

> L'immeuble est situé dans le périmètre d'un PPR naturels **prescrit** Oui Non

L'immeuble est situé dans le périmètre d'un PPR naturels **appliqué par anticipation** Oui Non

L'immeuble est situé dans le périmètre d'un PPR naturels **approuvé** Oui Non

> si oui, les risques naturels pris en compte sont liés à :

inondation <input type="checkbox"/>	crue torrentielle <input type="checkbox"/>	mouvements de terrain <input type="checkbox"/>	avalanches <input type="checkbox"/>
sécheresse <input type="checkbox"/>	cyclone <input type="checkbox"/>	remontée de nappe <input type="checkbox"/>	feux de forêt <input type="checkbox"/>
séisme <input type="checkbox"/>	volcan <input type="checkbox"/>	autres <input type="text"/>	

extraits des documents de référence joints au présent état et permettant la localisation de l'immeuble au regard des risques pris en compte

> L'immeuble est concerné par des prescriptions de travaux dans le règlement du ou des PPR naturels Oui Non

si oui, les travaux prescrits par le règlement du ou des PPR naturels ont été réalisés Oui Non

4. Situation de l'immeuble au regard d'un plan de prévention de risques miniers [PPR m]

en application de l'article L 174-5 du nouveau code minier.

> L'immeuble est situé dans le périmètre d'un PPR miniers **prescrit** Oui Non

L'immeuble est situé dans le périmètre d'un PPR miniers **appliqué par anticipation** Oui Non

L'immeuble est situé dans le périmètre d'un PPR miniers **approuvé** Oui Non

> si oui, les risques miniers pris en compte sont liés à :

mouvements de terrain **autres**

extraits des documents de référence joints au présent état et permettant la localisation de l'immeuble au regard des risques pris en compte

> L'immeuble est concerné par des prescriptions de travaux dans le règlement du ou des PPR miniers Oui Non

si oui, les travaux prescrits par le règlement du ou des PPR miniers ont été réalisés Oui Non

5. Situation de l'immeuble au regard d'un plan de prévention de risques technologiques [PPR t]

> L'immeuble est situé dans le périmètre d'étude d'un PPR technologiques prescrit et non encore approuvé Oui Non

si oui, les risques technologiques pris en compte dans l'arrêté de prescription sont liés à :

effet toxique **effet thermique** **effet de surpression**

> L'immeuble est situé dans le périmètre d'exposition aux risques d'un PPR technologiques approuvé Oui Non

extraits des documents de référence joints au présent état et permettant la localisation de l'immeuble au regard des risques pris en compte

> L'immeuble est concerné par des prescriptions de travaux dans le règlement du ou des PPR technologiques Oui Non

si oui, les travaux prescrits par le règlement du ou des PPR technologiques ont été réalisés Oui Non

6. Situation de l'immeuble au regard du zonage réglementaire pour la prise en compte de la sismicité

en application des articles R 563-4 et D 563-8-1 du Code de l'environnement

> L'immeuble est situé dans une commune de sismicité **zone 5** **zone 4** **zone 3** **zone 2** **zone 1**

forte moyenne modérée faible très faible

7. Information relative aux sinistres indemnisés par l'assurance suite à une catastrophe naturelle, minière ou technologique

en application de l'article L 125-5 (IV) du Code de l'environnement

> L'information est mentionnée dans l'acte authentique constatant la réalisation de la vente Oui Non

vendeur/bailleur - acquéreur/locataire

8. Vendeur - Bailleur	jean	Durand
9. Acquéreur - Locataire	Jeanne	Dupond
10. Lieu / Date	Bordeaux	16/06/2017

Attention ! S'ils n'impliquent pas d'obligation ou d'interdiction réglementaire particulière, les aléas connus ou prévisibles qui peuvent être signalés dans les divers documents d'information préventive et concerner le bien immobilier, ne sont pas mentionnés par cet état.

Article 125-5 (V) du Code de l'environnement: En cas de non respect des obligations d'information du vendeur ou du bailleur, l'acquéreur ou le locataire peut poursuivre la résolution du contrat ou demander au juge une diminution du prix de vente ou de la location.

Liste des sites BASIAS (potentiellement) pollués (à moins de 500 mètres)

Code	Raison social, Activité, Adresse	Dist.
AQI3303023	mme arthus, , angle de la rue lagrange et de la rue merry. bordeaux (33063)	61 mètres
AQI3301756	mr billard paul, , 26 rue david johnston bordeaux (33063)	117 mètres
AQI3300602	chabanneau p. et cie, , 8 rue blanquefort de bordeaux (33063)	124 mètres
AQI3303039	mm ducasse et cie, , 30 rue laroche bordeaux (33063)	135 mètres
AQI3303024	ernest bouvureau - ste des autos et cycles peugeot, , 111 rue lagrange bordeaux (33063)	139 mètres
AQI3301354	lacouture marcel, , bordeaux (33063)	179 mètres
AQI3301391	ste amat, , 11 rue francis martin bordeaux (33063)	194 mètres
AQI3301395	glasurit, , 17 rue matignon bordeaux (33063)	198 mètres
AQI3303040	direction regionale des postes, , 61 rue laroche bordeaux (33063)	221 mètres
AQI3301626	sa cie industrielle des produits coloniaux, , 28 rue ventrasson bordeaux (33063)	223 mètres
AQI3301604	imprimerie g. balan, , 13 rue vantrasson bordeaux (33063)	224 mètres
AQI3301673	fernand causeque, , 155 rue fondaudège bordeaux (33063)	229 mètres
AQI3301675	jacques lasserre, , 183 rue fondaudège bordeaux (33063)	233 mètres
AQI3301610	rembouche, , 32 rue vergniaud bordeaux (33063)	236 mètres
AQI3302560	jean louis slières, , 14 bis rue st laurent bordeaux (33063)	247 mètres
AQI3301677	delem, , 211 rue fondaudège bordeaux (33063)	256 mètres
AQI3303008	desaignes et cie, , 22 rue lacour bordeaux (33063)	258 mètres
AQI3301674	j. senamaud, , 179 rue fondaudège bordeaux (33063)	260 mètres
AQI3303026	monnier rene, , 69 rue lagrange bordeaux (33063)	268 mètres
AQI3301676	garage de l'europe, ex "bordeaux camions", 189 rue fondaudège bordeaux (33063)	269 mètres
AQI3303042	ste ouvrard, , 110 rue laseppe de bordeaux (33063)	275 mètres
AQI3301671	ste shell berre, , 148 rue fondaudège bordeaux (33063)	277 mètres
AQI3300647	mr pierre montausse, , chemin bruges de bordeaux (33063)	282 mètres
AQI3301355	fubos rené, , 58 rue mandron bordeaux (33063)	284 mètres
AQI3301672	dargaignaratz rene et sammy maxwell, ancien ets des bains fondaudege, 152 rue fondaudège bordeaux (33063)	297 mètres
AQI3301670	marie brizard et roger international, , 130 rue fondaudège bordeaux (33063)	302 mètres
AQI3302306	garage du temps présent, , 44 rue temps passé du bordeaux (33063)	306 mètres
AQI3301984	station service total - mr anglada, , 44 rue temps passé du bordeaux (33063)	308 mètres
AQI3301665	ste athevin et cie, , 116 rue fondaudège bordeaux (33063)	308 mètres
AQI3301504	gros droz frères, , 10 rue albert de mun bordeaux (33063)	313 mètres
AQI3301116	garage delta (sarl), , 8 rue croix de seguey bordeaux (33063)	322 mètres
AQI3300458	donissies, , rue arsenal de l' bordeaux (33063)	323 mètres
AQI3300525	cie bordelaises des taxis, , 85 rue laseppe bordeaux (33063)	329 mètres
AQI3301669	paul laborde, , 130 rue fondaudège bordeaux (33063)	331 mètres
AQI3302398	peluchon jean, , 145 rue trésorerie de la bordeaux (33063)	334 mètres
AQI3301668	paul, , 130 rue fondaudège bordeaux (33063)	335 mètres
AQI3303043	charles moublan - sa agence verdun, , 88 rue laseppe de bordeaux (33063)	337 mètres
AQI3301503	peltart garage, , 18 rue albert de mun bordeaux (33063)	337 mètres
AQI3300456	paillet puis mr jules bousquets, , 7 rue arsenal de l' bordeaux (33063)	344 mètres
AQI3302079	georges faveaud, , 105 rue paulin bordeaux (33063)	352 mètres
AQI3301356	nardon michel, , 105 rue mandron bordeaux (33063)	364 mètres
AQI3301664	imprimerie castera, , 98 rue fondaudège bordeaux (33063)	371 mètres
AQI3300523	paillet raymond, , 11 rue arsenal de l' bordeaux (33063)	373 mètres
AQI3301667	fondaudege auto sarl, , 129 rue fondaudège bordeaux (33063)	388 mètres
AQI3301115	imprimerie moolenaar (s.a), , 43 rue croix de seguey bordeaux (33063)	389 mètres
AQI3302054	capdefer, , 6 rue paveil de bordeaux (33063)	393 mètres
AQI3301044	m. blanc imberty, impasse et place bardineau bordeaux (33063)	406 mètres
AQI3300457	rolland, , 13 rue arsenal de l' bordeaux (33063)	417 mètres
AQI3302397	josé blanchet, garage palais gallien, 133 rue trésorerie de la bordeaux (33063)	417 mètres
AQI3301666	ste raymond jean, , 117 rue fondaudège bordeaux (33063)	418 mètres
AQI3301295	dupeyrat david et cancaut, , 21 rue colisée du bordeaux (33063)	421 mètres
AQI3303128	pondens, , 13 rue luckner bordeaux (33063)	433 mètres
AQI3303041	hermanu bernard, , 23 rue laseppe de bordeaux (33063)	438 mètres
AQI3302080	pichot, volcy, vidau et cie, , 103 rue paulin bordeaux (33063)	438 mètres
AQI3301692	sibta, ex domec et cie, 82 rue frère bordeaux (33063)	439 mètres

AQI3301688	g.h. jones, , 12 rue franchise de la bordeaux (33063)	445 mètres
AQI3302082	s.i.a.b.a.d.e., , 91 rue paulin bordeaux (33063)	447 mètres
AQI3301681	ferlet pierre (architecte), , 26 rue emile fourcan bordeaux (33063)	455 mètres
AQI3301605	imbert lince, , 22 rue varize de la bordeaux (33063)	460 mètres
AQI3301090	brana, , 11 rue colisée du bordeaux (33063)	464 mètres
AQI3301117	thevin et cie (s.a), fourni - auto, 51 rue croix de séguy bordeaux (33063)	466 mètres
AQI3301118	laborde paul, , 68 rue croix de seguey de la bordeaux (33063)	467 mètres
AQI3302268	sa des huiles renault, , 19 rue rivière bordeaux (33063)	481 mètres
AQI3303005	bertin aine, , rue labottière bordeaux (33063)	481 mètres
AQI3302602	*sté s.o.gard, , 44 rue st hubert bordeaux (33063)	483 mètres
AQI3302296	magne jabit, , 16 impasse tanneries des bordeaux (33063)	485 mètres
AQI3302293	m. mahaut, alfred pellot, , 15 rue taillan de bordeaux (33063)	485 mètres
AQI3302266	aka frères, , 11 rue arsenal de l' bordeaux (33063)	487 mètres
AQI3302083	blanc et martin, , 80 rue paulin bordeaux (33063)	487 mètres
AQI3301687	hutrel, , rue franchise de la bordeaux (33063)	487 mètres
AQI3303006	sté financière de la chaussee d'antin - garage labottiere mr annereau louis, ex "comptoirs des rhums d'origine" ets charles dupis et cie, 6 rue labottière bordeaux (33063)	489 mètres
AQI3302295	grognet, , 5 impasse tanneries des bordeaux (33063)	495 mètres
AQI3303289	mrs louit frères et cie, , 14 rue rosa bonheur bordeaux (33063)	500 mètres

Liste des sites BASOL (potentiellement) pollués (à moins de 500 mètres)

Code	Raison social, Activité, Adresse	Dist.
Aucun résultat		

Liste des sites ICPE (à moins de 500 mètres)

Code	Raison social, Activité, Adresse	Dist.
52.586	marie brizard et roger international, bordeaux 33000	258 mètres

Télécharger l'IAL

<http://www.gironde.gouv.fr/Politiques-publiques/Environnement-risques-naturels-et-technologiques/Prevention-des-risques/Quels-risques-dans-ma-commune/IAL/Etat-des-risques-IAL/>

Déclaration de sinistres indemnisés
L 125-5 du Code l'environnement

Adresse de l'immeuble

Commune

BORDEAUX

Arrêtés de reconnaissance de l'état de
catastrophes au profit de la commune**Sinistres indemnisés dans le cadre
d'une reconnaissance de l'état de catastrophe**Cochez les cases **OUI** ou **NON**si, à votre connaissance, l'immeuble a fait l'objet d'une indemnisation
suite à des dommages consécutifs à chacun des événements

Tempête	Arrêté en date du 30/11/1982	<input type="radio"/> Oui <input type="radio"/> Non
Inondations et coulées de boue	Arrêté en date du 05/10/1983	<input type="radio"/> Oui <input type="radio"/> Non
Inondations et coulées de boue	Arrêté en date du 05/10/1983	<input type="radio"/> Oui <input type="radio"/> Non
Inondations et coulées de boue	Arrêté en date du 05/10/1983	<input type="radio"/> Oui <input type="radio"/> Non
Inondations et coulées de boue	Arrêté en date du 05/10/1983	<input type="radio"/> Oui <input type="radio"/> Non
Inondations et coulées de boue	Arrêté en date du 15/11/1983	<input type="radio"/> Oui <input type="radio"/> Non
Inondations et coulées de boue	Arrêté en date du 11/12/1986	<input type="radio"/> Oui <input type="radio"/> Non
Inondations et coulées de boue	Arrêté en date du 27/01/1987	<input type="radio"/> Oui <input type="radio"/> Non
Inondations et coulées de boue	Arrêté en date du 03/11/1987	<input type="radio"/> Oui <input type="radio"/> Non
Inondations et coulées de boue	Arrêté en date du 10/06/1988	<input type="radio"/> Oui <input type="radio"/> Non
Inondations et coulées de boue	Arrêté en date du 16/03/1990	<input type="radio"/> Oui <input type="radio"/> Non
Mouvements de terrain consécutifs à la sécheresse	Arrêté en date du 04/12/1990	<input type="radio"/> Oui <input type="radio"/> Non
Mouvements de terrain consécutifs à la sécheresse	Arrêté en date du 28/03/1991	<input type="radio"/> Oui <input type="radio"/> Non
Mouvements de terrain consécutifs à la sécheresse	Arrêté en date du 04/12/1991	<input type="radio"/> Oui <input type="radio"/> Non
Inondations et coulées de boue	Arrêté en date du 19/03/1993	<input type="radio"/> Oui <input type="radio"/> Non
Mouvements de terrain consécutifs à la sécheresse	Arrêté en date du 03/04/1996	<input type="radio"/> Oui <input type="radio"/> Non
Inondations, coulées de boue et CMLAV	Arrêté en date du 03/04/1996	<input type="radio"/> Oui <input type="radio"/> Non
Mouvements de terrain différentiels CSRS	Arrêté en date du 01/10/1996	<input type="radio"/> Oui <input type="radio"/> Non
Mouvements de terrain différentiels CSRS	Arrêté en date du 09/12/1996	<input type="radio"/> Oui <input type="radio"/> Non
Mouvements de terrain différentiels CSRS	Arrêté en date du 08/07/1997	<input type="radio"/> Oui <input type="radio"/> Non
Mouvements de terrain différentiels CSRS	Arrêté en date du 02/02/1998	<input type="radio"/> Oui <input type="radio"/> Non
Mouvements de terrain différentiels CSRS	Arrêté en date du 12/03/1998	<input type="radio"/> Oui <input type="radio"/> Non
Inondations et coulées de boue	Arrêté en date du 22/10/1998	<input type="radio"/> Oui <input type="radio"/> Non
Mouvements de terrain différentiels CSRS	Arrêté en date du 21/01/1999	<input type="radio"/> Oui <input type="radio"/> Non
Mouvements de terrain différentiels CSRS	Arrêté en date du 19/03/1999	<input type="radio"/> Oui <input type="radio"/> Non
Mouvements de terrain différentiels CSRS	Arrêté en date du 22/06/1999	<input type="radio"/> Oui <input type="radio"/> Non

Inondations, coulées de boue, glissements et CMLAV	Arrêté en date du 29/12/1999	<input type="radio"/> Oui <input type="radio"/> Non
Inondations et coulées de boue	Arrêté en date du 03/04/2001	<input type="radio"/> Oui <input type="radio"/> Non
Mouvements de terrain différentiels CSRS	Arrêté en date du 30/04/2003	<input type="radio"/> Oui <input type="radio"/> Non
Mouvements de terrain différentiels CSRS	Arrêté en date du 11/01/2005	<input type="radio"/> Oui <input type="radio"/> Non
Mouvements de terrain différentiels CSRS	Arrêté en date du 20/02/2008	<input type="radio"/> Oui <input type="radio"/> Non
Mouvements de terrain différentiels CSRS	Arrêté en date du 20/02/2008	<input type="radio"/> Oui <input type="radio"/> Non
Inondations et CMLAV	Arrêté en date du 28/01/2009	<input type="radio"/> Oui <input type="radio"/> Non
Inondations et coulées de boue	Arrêté en date du 30/03/2010	<input type="radio"/> Oui <input type="radio"/> Non
Inondations et coulées de boue	Arrêté en date du 10/05/2010	<input type="radio"/> Oui <input type="radio"/> Non
Mouvements de terrain différentiels CSRS	Arrêté en date du 13/12/2010	<input type="radio"/> Oui <input type="radio"/> Non
Inondations et coulées de boue	Arrêté en date du 28/11/2011	<input type="radio"/> Oui <input type="radio"/> Non
Mouvements de terrain différentiels CSRS	Arrêté en date du 12/12/2011	<input type="radio"/> Oui <input type="radio"/> Non
Mouvements de terrain différentiels CSRS	Arrêté en date du 11/07/2012	<input type="radio"/> Oui <input type="radio"/> Non
Mouvements de terrain différentiels CSRS	Arrêté en date du 11/07/2012	<input type="radio"/> Oui <input type="radio"/> Non
Mouvements de terrain différentiels CSRS	Arrêté en date du 21/05/2013	<input type="radio"/> Oui <input type="radio"/> Non
Inondations et coulées de boue	Arrêté en date du 10/09/2013	<input type="radio"/> Oui <input type="radio"/> Non

Etabli le :

Nom et visa du vendeur ou du bailleur

Visa de l'acquéreur ou du locataire

Cachet / Signature en cas de prestataire ou mandataire

Pour en savoir plus, chacun peut consulter en préfecture ou en mairie, le dossier départemental sur les risques majeurs, le document d'information communal sur les risques majeurs et, sur internet, le site portail dédié à la prévention des risques majeurs : www.prim.net