

ETAT DES RISQUES NATURELS MINIERES ET TECHNOLOGIQUES

9 RUE JACQUES BREL 33910 BONZAC



SYNTHÈSE DE L'EXPOSITION DE LA COMMUNE AUX RISQUES

Radon : NIVEAU 1

0 BASIAS, 0 BASOL, 2 ICPE

SEISME : NIVEAU 2

RISQUES NATURELS ⁽¹⁾

Inondation
Mouvement de terrain
Tassements différentiels
Séisme

RISQUES MINIERES ⁽¹⁾

Aucun

RISQUES TECHNOLOGIQUES ⁽¹⁾

Rupture de barrage

(1) Ces risques concernent la COMMUNE, reportez-vous aux conclusions pour connaître les risques concernant le bien.
(2) BASOL = Base de données de pollution des SOLS, (3) BASIAS = Base de données des Sites Industriels et Activités de Services
(4) ICPE = Installations Classées pour la Protection de l'Environnement

PLAN DE PREVENTION DES RISQUES

Risques	Etat	Libellé	Date
Inondation (Inondation)	Approuvé	PPR sur la commune Bonzac	20/07/2001

CONCLUSIONS

Le bien est concerné par les PPR suivants:

- Inondation mais la cartographie indique que le bien ne se trouve pas dans une zone inondable

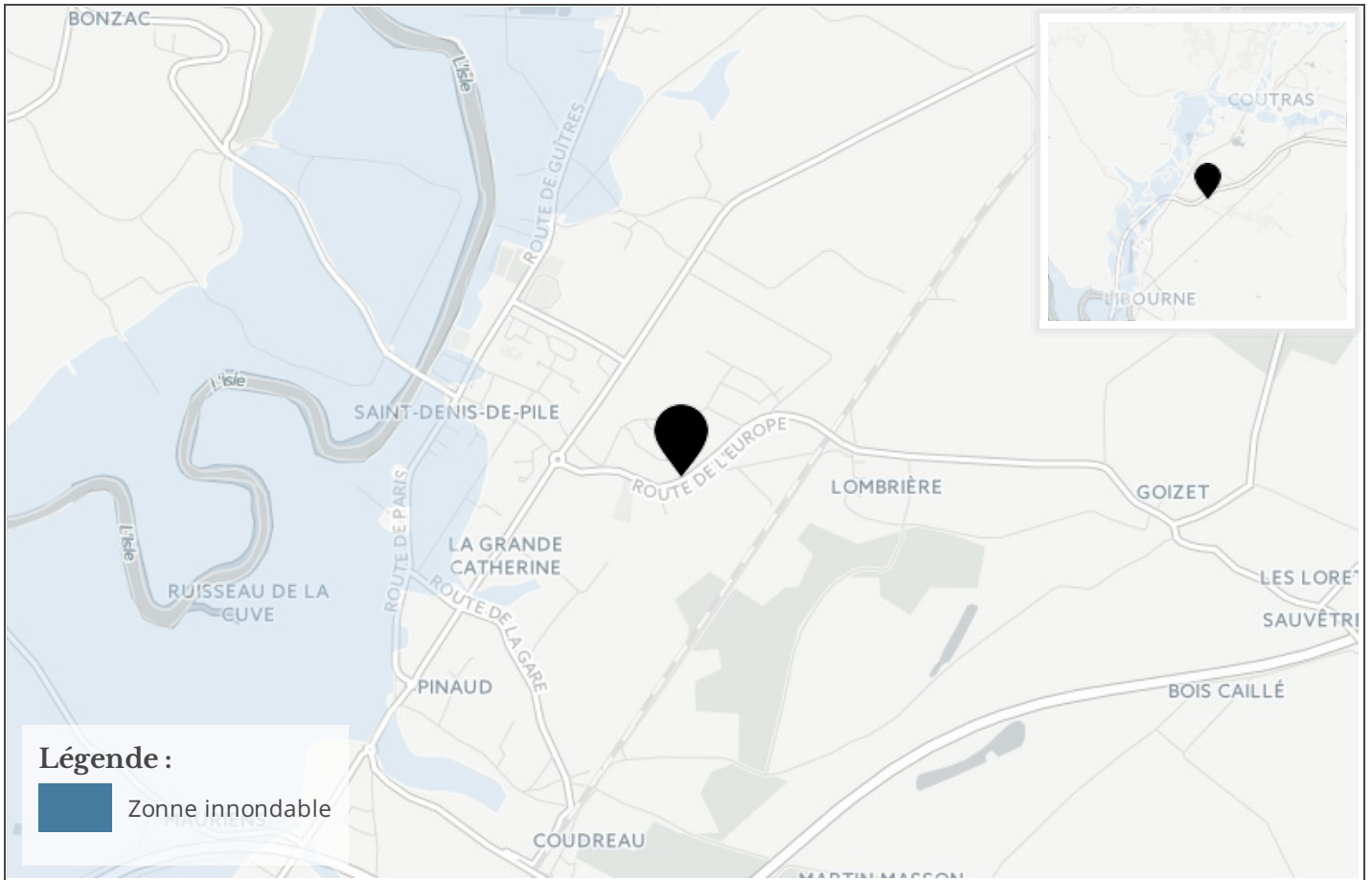
Atlas de Zone Inondable

Aléa	Nom de l'AZI	Date
n/a		

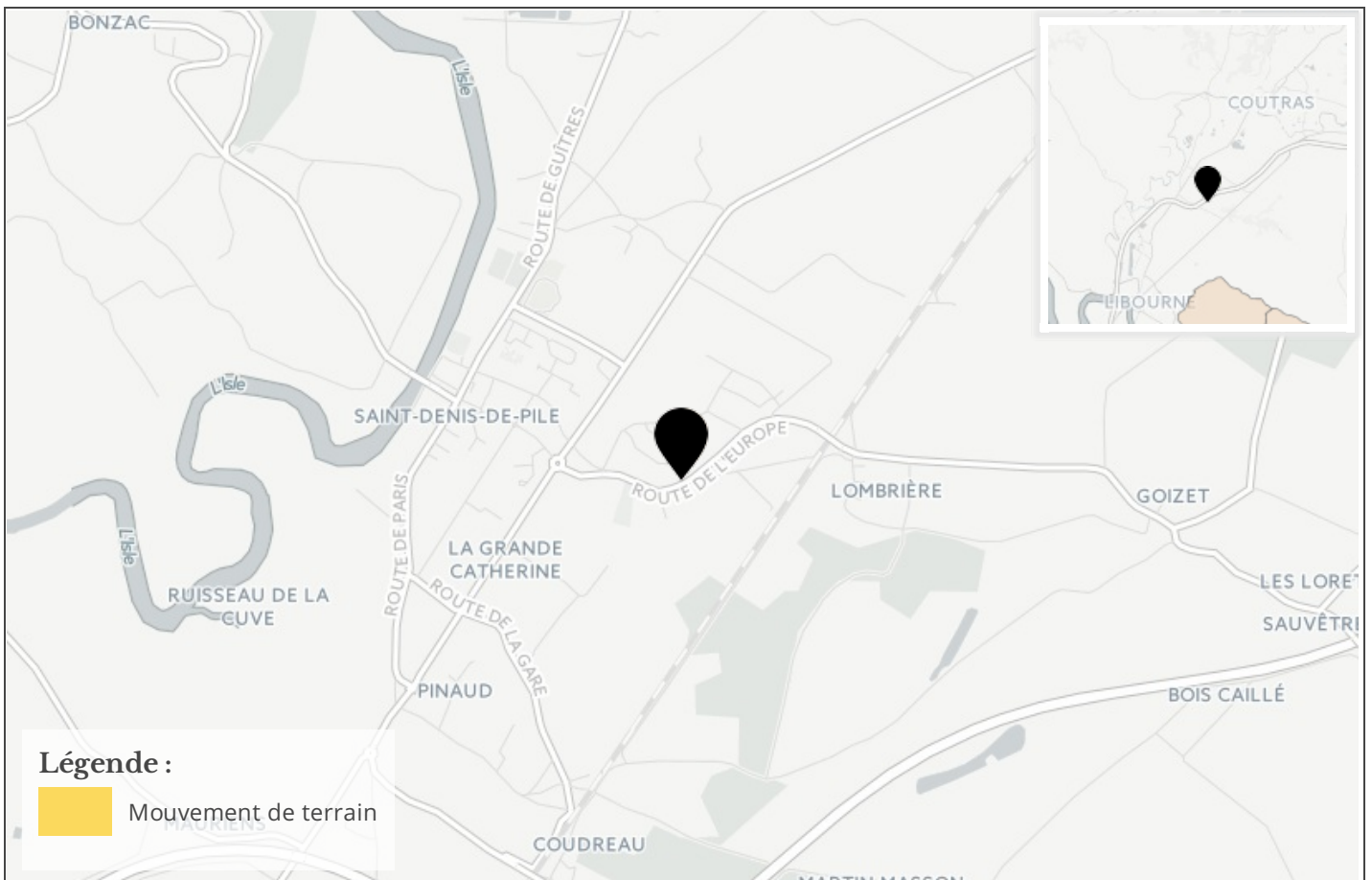
Arrêtés portant reconnaissance de l'état de catastrophe naturelle

Type de catastrophe	Début	Fin	Arrêté	JO du
Tempête	06/11/1982	10/11/1982	30/11/1982	02/12/1982
Inondations et coulées de boue	08/12/1982	31/12/1982	04/02/1983	06/02/1983
Inondations et coulées de boue	20/06/1993	21/06/1993	26/10/1993	03/12/1993
Inondations et coulées de boue	24/12/1993	10/01/1994	06/06/1994	25/06/1994
Mouvements de terrain différentiels CSRS	01/01/1993	30/09/1996	28/05/1997	01/06/1997
Inondations, coulées de boue, glissements et CMLAV	25/12/1999	29/12/1999	29/12/1999	30/12/1999
Mouvements de terrain différentiels CSRS	01/07/2003	30/09/2003	11/01/2005	01/02/2005
Mouvements de terrain différentiels CSRS	01/07/2005	30/09/2005	20/02/2008	22/02/2008
Inondations et coulées de boue	12/05/2008	12/05/2008	11/09/2008	16/09/2008
Inondations et coulées de boue	31/05/2008	31/05/2008	11/09/2008	16/09/2008
Inondations et CMLAV	24/01/2009	27/01/2009	28/01/2009	29/01/2009
Mouvements de terrain différentiels CSRS	01/06/2011	30/06/2011	11/07/2012	17/07/2012
Mouvements de terrain différentiels CSRS	01/06/2011	30/06/2011	11/07/2012	17/07/2012
Mouvements de terrain différentiels CSRS	01/03/2012	31/03/2012	21/11/2013	23/11/2013

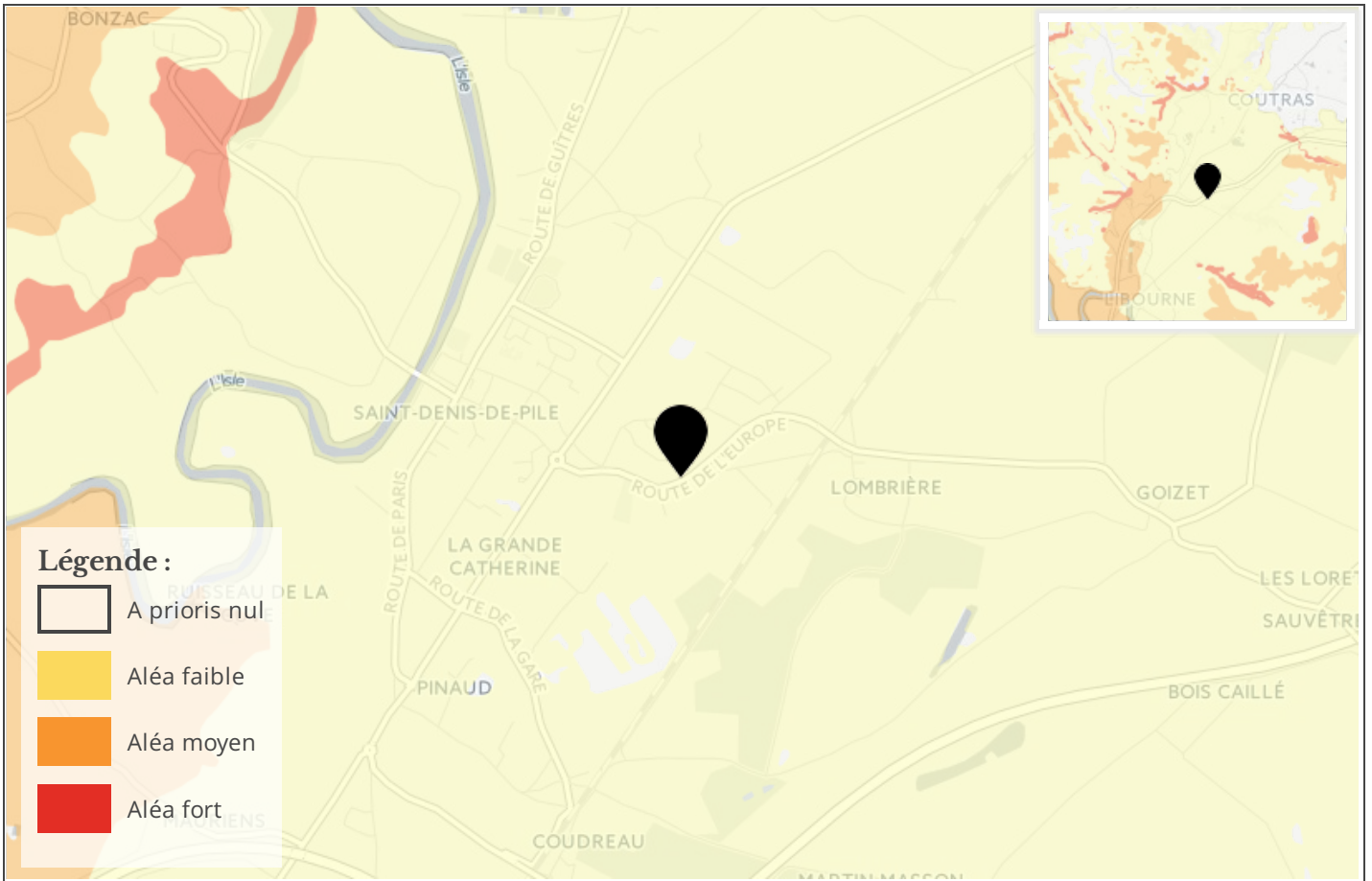
Cartographie des inondations



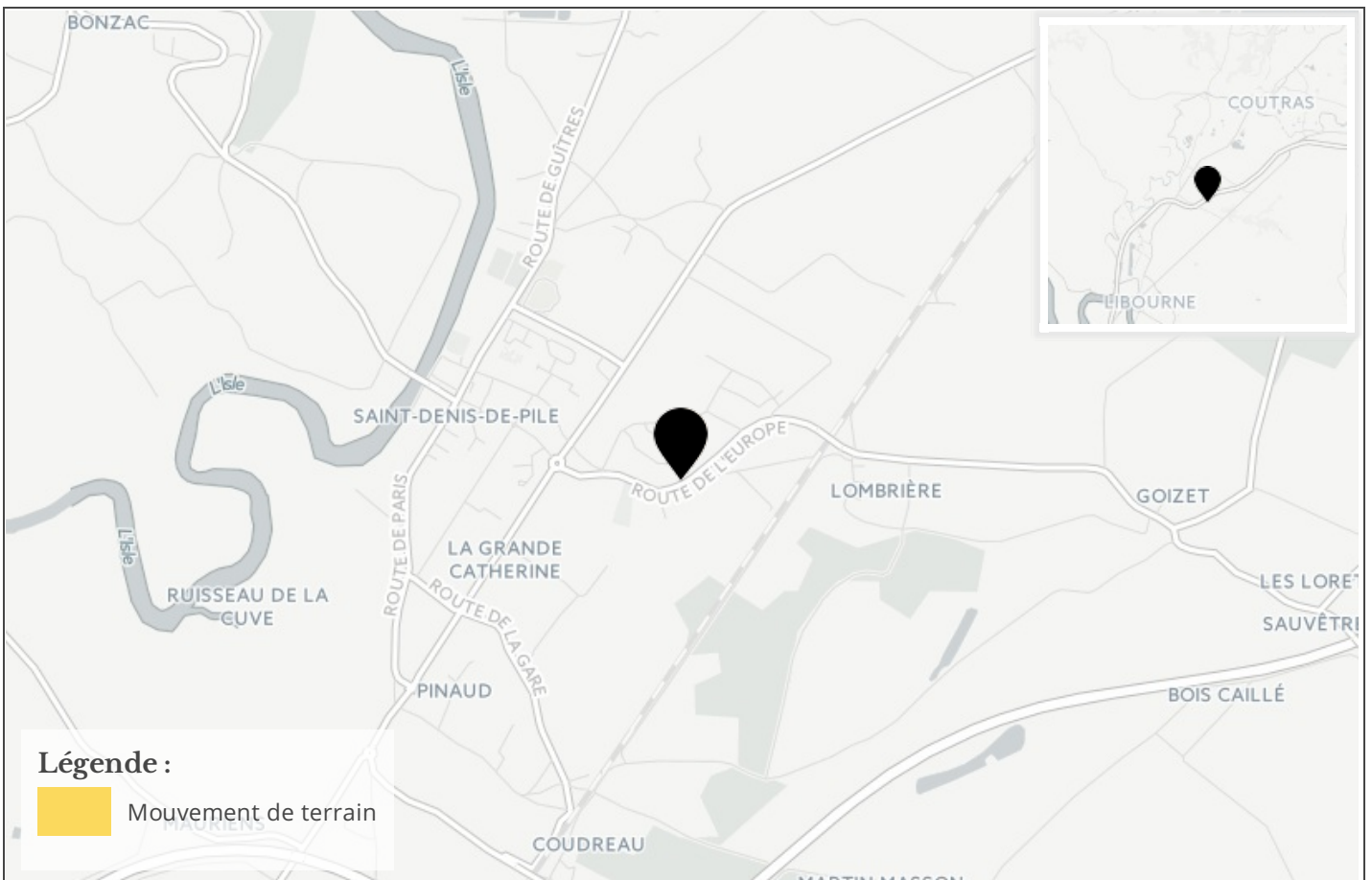
Cartographie des mouvements de terrains



Cartographie des argiles



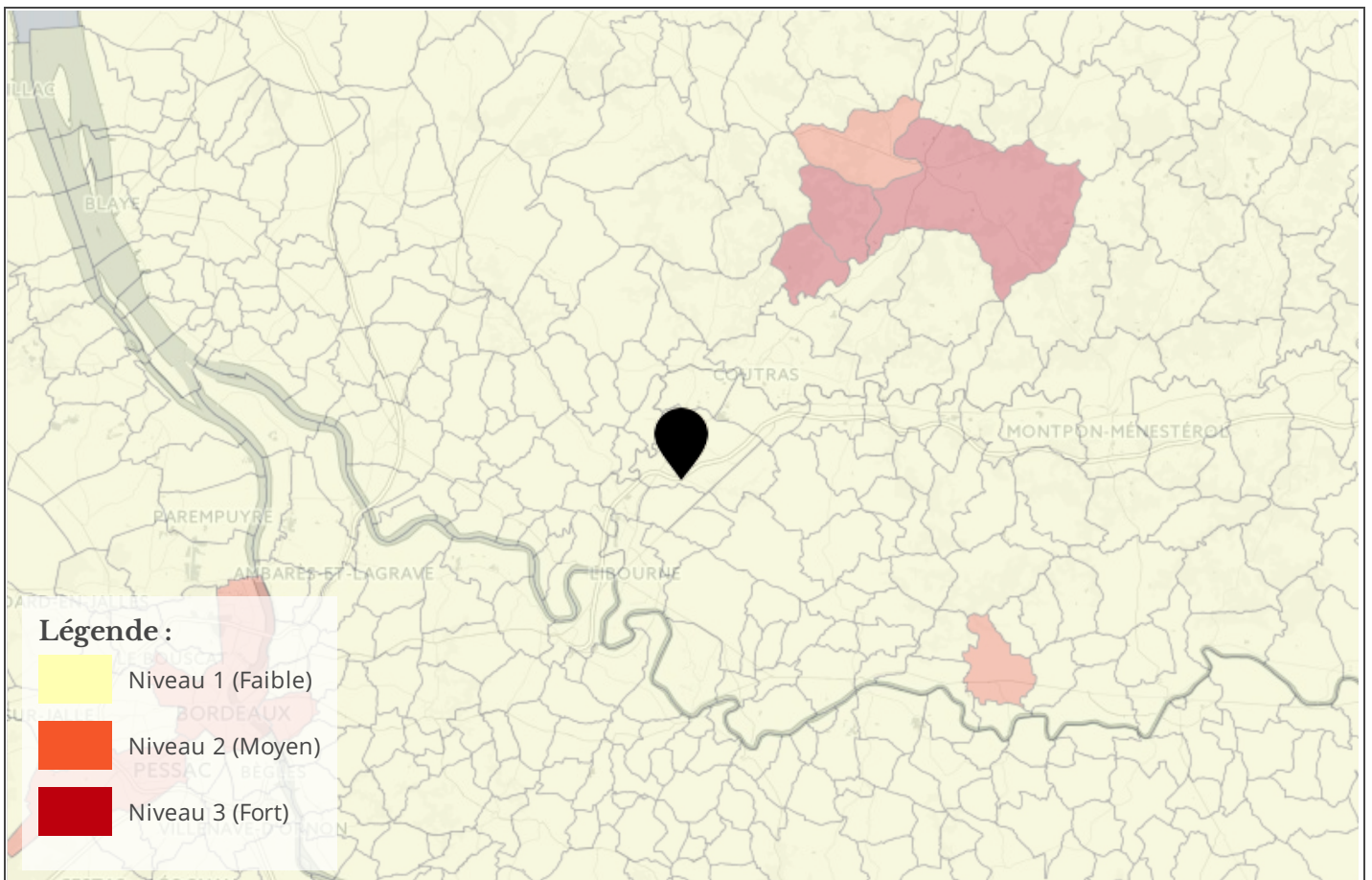
Cartographie des carrières / gypse



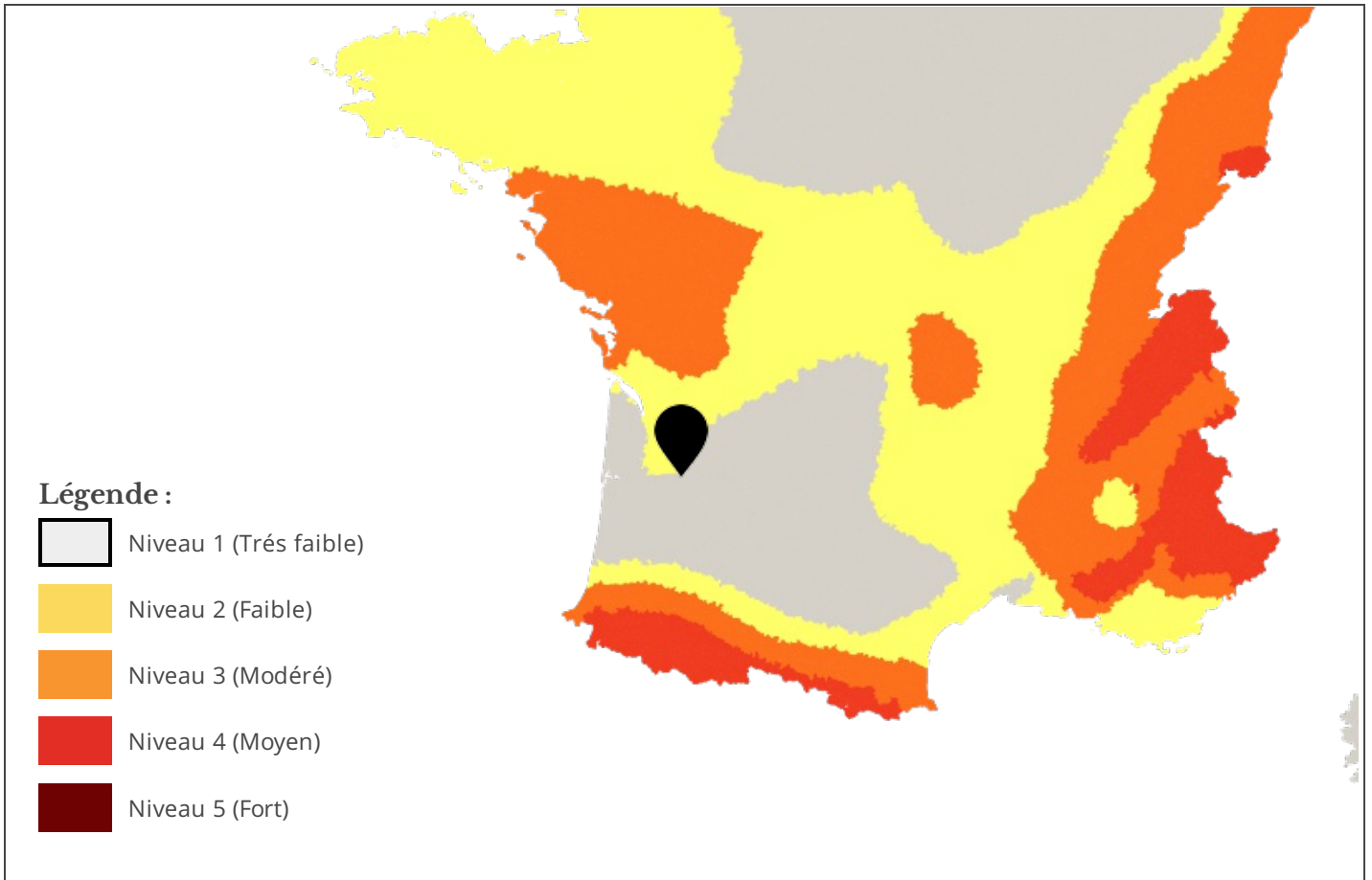
Referentiel cadastral parcelle



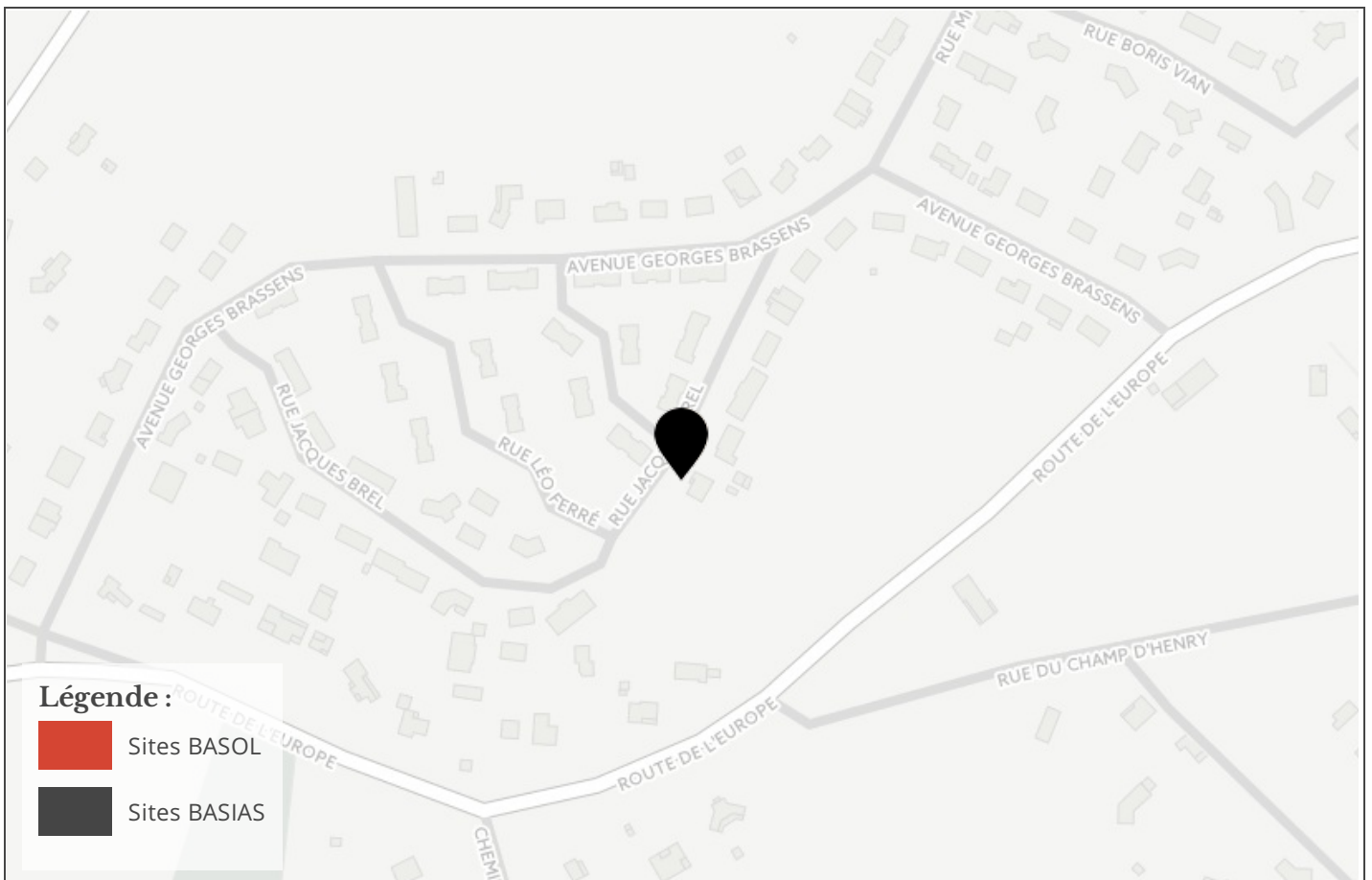
Information RADON



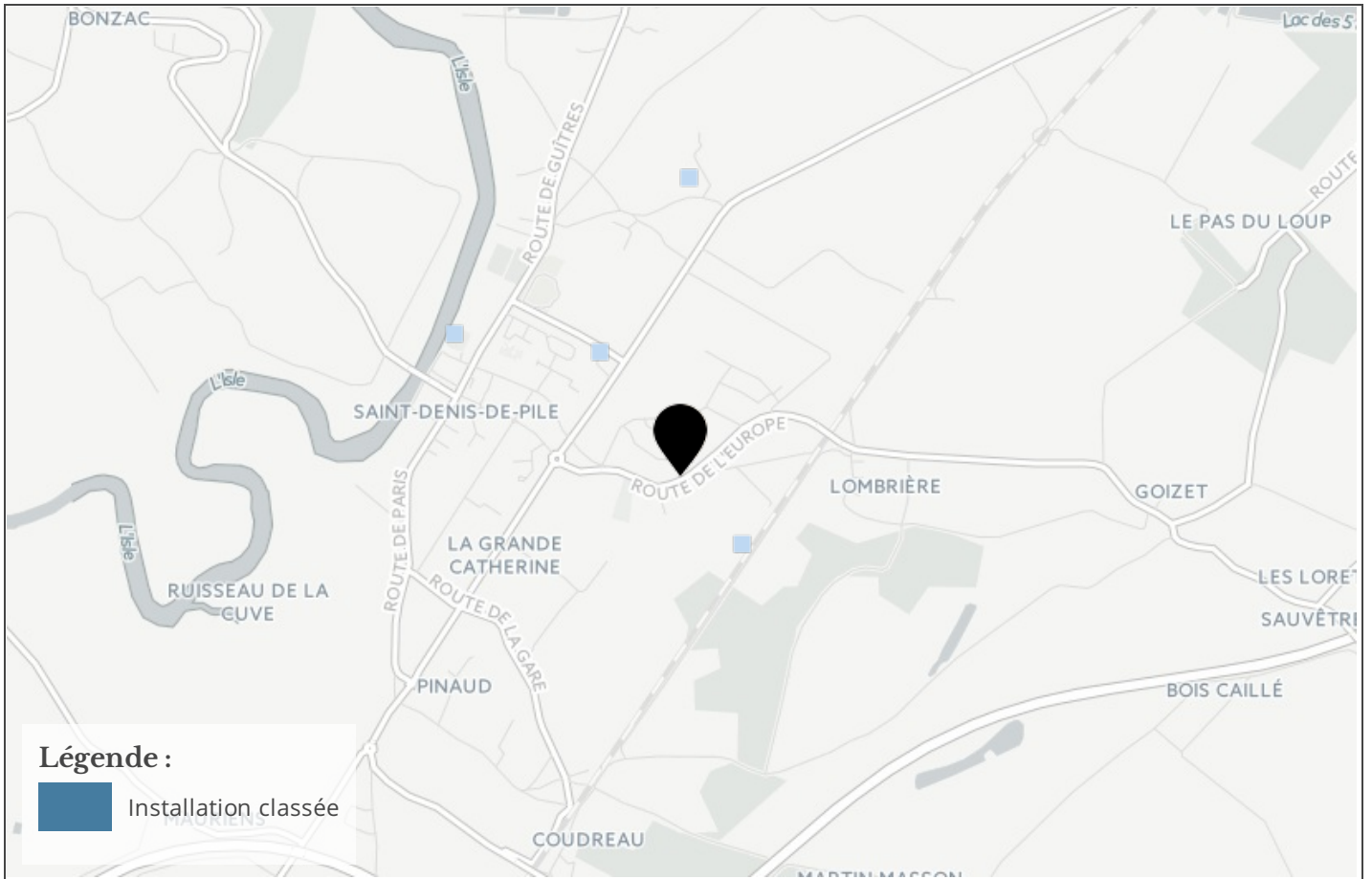
Cartographie des zones sismiques



Cartographie de pollution des sols



Cartographie des installation classées pour la Protection de l'Environnement (ICPE)



Etat des risques naturels, miniers et technologiques

en application des articles L 125 - 5 et R 125 - 26 du Code de l'environnement

1. Cet état, relatif aux obligations, interdictions, servitudes et prescriptions définies vis-à-vis des risques naturels, miniers ou technologiques concernant l'immeuble, est établi sur la base des informations mises à disposition par arrêté préfectoral

N°

du 20 novembre 2012

Mis à jour le

informations relatives au bien immobilier (bâti ou non bâti)

2. Adresse

code postal ou Insee

commune

9 Rue Jacques Brel

33910

BONZAC

3. Situation de l'immeuble au regard d'un ou plusieurs plans de prévention de risques naturels [PPR n]

> L'immeuble est situé dans le périmètre d'un PPR naturels **prescrit** Oui Non X

L'immeuble est situé dans le périmètre d'un PPR naturels **appliqué par anticipation** Oui Non X

L'immeuble est situé dans le périmètre d'un PPR naturels **approuvé** Oui Non X

> si oui, les risques naturels pris en compte sont liés à :

inondation <input type="checkbox"/>	crue torrentielle <input type="checkbox"/>	mouvements de terrain <input type="checkbox"/>	avalanches <input type="checkbox"/>
sécheresse <input type="checkbox"/>	cyclone <input type="checkbox"/>	remontée de nappe <input type="checkbox"/>	feux de forêt <input type="checkbox"/>
séisme <input type="checkbox"/>	volcan <input type="checkbox"/>	autres <input type="text"/>	

extraits des documents de référence joints au présent état et permettant la localisation de l'immeuble au regard des risques pris en compte

> L'immeuble est concerné par des prescriptions de travaux dans le règlement du ou des PPR naturels Oui Non X

si oui, les travaux prescrits par le règlement du ou des PPR naturels ont été réalisés Oui Non

4. Situation de l'immeuble au regard d'un plan de prévention de risques miniers [PPR m]

en application de l'article L 174-5 du nouveau code minier.

> L'immeuble est situé dans le périmètre d'un PPR miniers **prescrit** Oui Non X

L'immeuble est situé dans le périmètre d'un PPR miniers **appliqué par anticipation** Oui Non X

L'immeuble est situé dans le périmètre d'un PPR miniers **approuvé** Oui Non X

> si oui, les risques miniers pris en compte sont liés à :

mouvements de terrain **autres**

extraits des documents de référence joints au présent état et permettant la localisation de l'immeuble au regard des risques pris en compte

> L'immeuble est concerné par des prescriptions de travaux dans le règlement du ou des PPR miniers Oui Non X

si oui, les travaux prescrits par le règlement du ou des PPR miniers ont été réalisés Oui Non

5. Situation de l'immeuble au regard d'un plan de prévention de risques technologiques [PPR t]

> L'immeuble est situé dans le périmètre d'étude d'un PPR technologiques prescrit et non encore approuvé Oui Non X

si oui, les risques technologiques pris en compte dans l'arrêté de prescription sont liés à :

effet toxique **effet thermique** **effet de surpression**

> L'immeuble est situé dans le périmètre d'exposition aux risques d'un PPR technologiques approuvé Oui Non X

extraits des documents de référence joints au présent état et permettant la localisation de l'immeuble au regard des risques pris en compte

> L'immeuble est concerné par des prescriptions de travaux dans le règlement du ou des PPR technologiques Oui Non X

si oui, les travaux prescrits par le règlement du ou des PPR technologiques ont été réalisés Oui Non

6. Situation de l'immeuble au regard du zonage réglementaire pour la prise en compte de la sismicité

en application des articles R 563-4 et D 563-8-1 du Code de l'environnement

> L'immeuble est situé dans une commune de sismicité **zone 5** **zone 4** **zone 3** **zone 2** **zone 1**

forte moyenne modérée faible très faible

7. Information relative aux sinistres indemnisés par l'assurance suite à une catastrophe naturelle, minière ou technologique

en application de l'article L 125-5 (IV) du Code de l'environnement

> L'information est mentionnée dans l'acte authentique constatant la réalisation de la vente Oui Non

vendeur/bailleur - acquéreur/locataire

8. Vendeur - Bailleur	jean	Durand
9. Acquéreur - Locataire	Jeanne	Dupond
10. Lieu / Date	BONZAC	17/06/2017

Attention ! S'ils n'impliquent pas d'obligation ou d'interdiction réglementaire particulière, les aléas connus ou prévisibles qui peuvent être signalés dans les divers documents d'information préventive et concerner le bien immobilier, ne sont pas mentionnés par cet état.

Article 125-5 (V) du Code de l'environnement: En cas de non respect des obligations d'information du vendeur ou du bailleur, l'acquéreur ou le locataire peut poursuivre la résolution du contrat ou demander au juge une diminution du prix de vente ou de la location.

Liste des sites BASIAS (potentiellement) pollués (à moins de 500 mètres)

Code	Raison social, Activité, Adresse	Dist.
Aucun résultat		

Liste des sites BASOL (potentiellement) pollués (à moins de 500 mètres)

Code	Raison social, Activité, Adresse	Dist.
Aucun résultat		

Liste des sites ICPE (à moins de 500 mètres)

Code	Raison social, Activité, Adresse	Dist.
52.7040	tonnellerie sylvain, st denis de pile 33910	482 mètres
52.8604	massonniere sarl, st denis de pile 33910	498 mètres

Télécharger l'IAL

<http://www.gironde.gouv.fr/Politiques-publiques/Environnement-risques-naturels-et-technologiques/Prevention-des-risques/Quels-risques-dans-ma-commune/IAL/Etat-des-risques-IAL/>

Préfecture : Gironde
en application du IV de l'article

Déclaration de sinistres indemnisés
L 125-5 du Code l'environnement

Adresse de l'immeuble

Commune

BONZAC

Arrêtés de reconnaissance de l'état de catastrophes au profit de la commune

Sinistres indemnisés dans le cadre d'une reconnaissance de l'état de catastrophe

Cochez les cases **OUI** ou **NON**

si, à votre connaissance, l'immeuble a fait l'objet d'une indemnisation suite à des dommages consécutifs à chacun des événements

Tempête	Arrêté en date du 30/11/1982	<input type="radio"/> Oui <input type="radio"/> Non
Inondations et coulées de boue	Arrêté en date du 04/02/1983	<input type="radio"/> Oui <input type="radio"/> Non
Inondations et coulées de boue	Arrêté en date du 26/10/1993	<input type="radio"/> Oui <input type="radio"/> Non
Inondations et coulées de boue	Arrêté en date du 06/06/1994	<input type="radio"/> Oui <input type="radio"/> Non
Mouvements de terrain différentiels CSRS	Arrêté en date du 28/05/1997	<input type="radio"/> Oui <input type="radio"/> Non
Inondations, coulées de boue, glissements et CMLAV	Arrêté en date du 29/12/1999	<input type="radio"/> Oui <input type="radio"/> Non
Mouvements de terrain différentiels CSRS	Arrêté en date du 11/01/2005	<input type="radio"/> Oui <input type="radio"/> Non
Mouvements de terrain différentiels CSRS	Arrêté en date du 20/02/2008	<input type="radio"/> Oui <input type="radio"/> Non
Inondations et coulées de boue	Arrêté en date du 11/09/2008	<input type="radio"/> Oui <input type="radio"/> Non
Inondations et coulées de boue	Arrêté en date du 11/09/2008	<input type="radio"/> Oui <input type="radio"/> Non
Inondations et CMLAV	Arrêté en date du 28/01/2009	<input type="radio"/> Oui <input type="radio"/> Non
Mouvements de terrain différentiels CSRS	Arrêté en date du 11/07/2012	<input type="radio"/> Oui <input type="radio"/> Non
Mouvements de terrain différentiels CSRS	Arrêté en date du 11/07/2012	<input type="radio"/> Oui <input type="radio"/> Non
Mouvements de terrain différentiels CSRS	Arrêté en date du 21/11/2013	<input type="radio"/> Oui <input type="radio"/> Non

Etabli le :

Nom et visa du vendeur ou du bailleur

Visa de l'acquéreur ou du locataire

Cachet / Signature en cas de prestataire ou mandataire

Pour en savoir plus, chacun peut consulter en préfecture ou en mairie, le dossier départemental sur les risques majeurs, le document d'information communal sur les risques majeurs et, sur internet, le site portail dédié à la prévention des risques majeurs : www.prim.net